


Gesamtfahrplan RNN/VRN

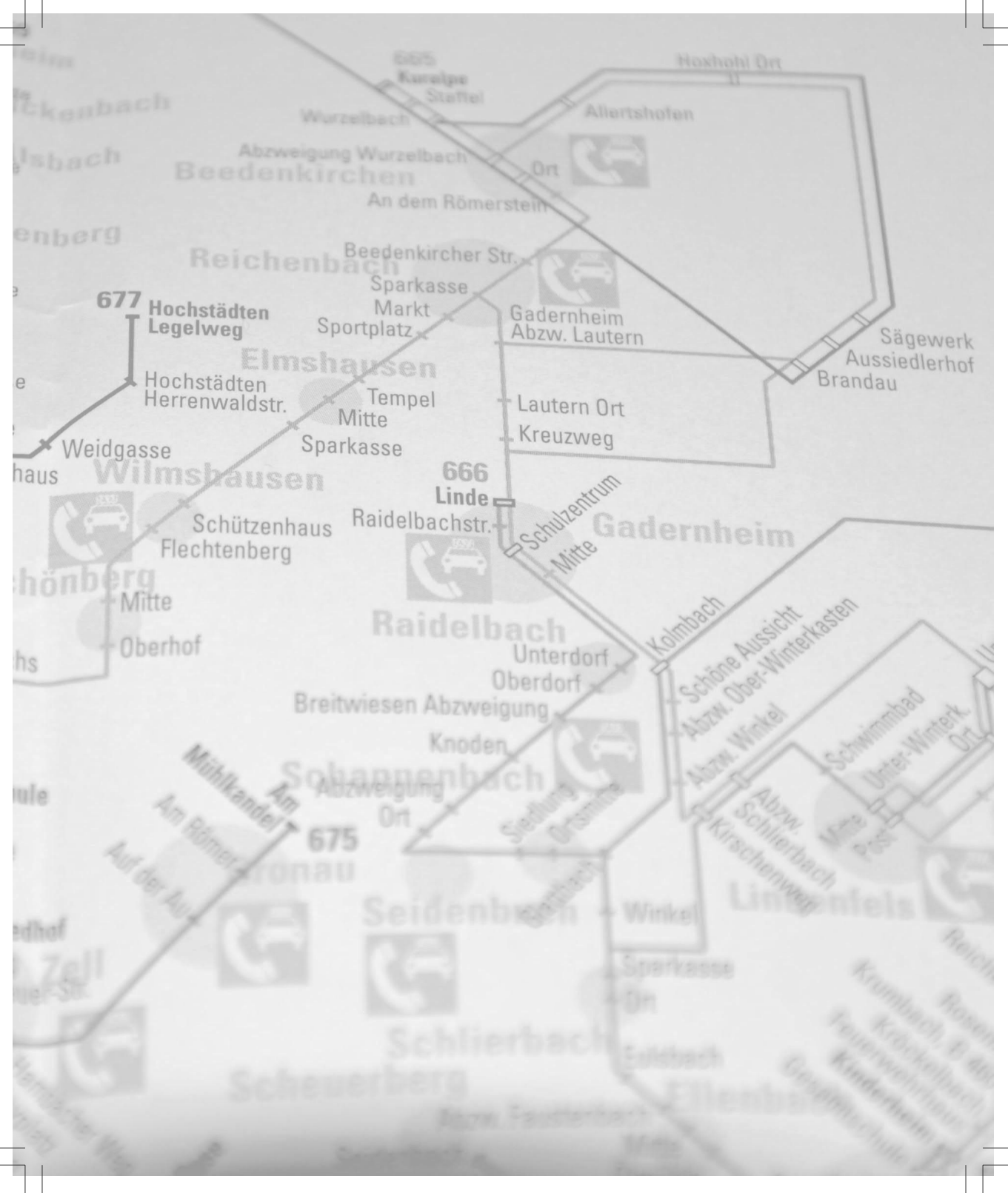
2024

Ergänzungsband Ruftaxi

Gültig vom 10.12.2023 bis 14.12.2024







Gesamtfahrplan RNN/VRN 2024

ABSCHNITT 7

RUFTAXI-LINIEN

Teil 2 – Linien 2970 bis 9876





2973

Wolfstein - Relsberg - Hefersweiler - Nußbach - Reipoltskirchen - Einöllen - Wolfstein

RUFTAXI

Am 24. und 31.12. Verkehr wie an Samstagen (außer 2023 Verkehr wie an Sonntagen)

Table with columns for Beschränkungen, Hinweise, and time slots (01, 02, 03) for Sonn- und Feiertag. Rows list various locations like Wolfstein, Pflingstweide, Fabrik Braun, etc.

ZEICHENERKLÄRUNG: 01 = nicht 24. und 31.12.

A127 = Haustürbedienung nach Absprache mit dem Unternehmen möglich für ältere sowie mobilitätseingeschränkte Personen, Anmeldung bitte zu den üblichen Bürozeiten unter Tel. 0176/64998292

A99 = Ruftaxi bitte spätestens bis 18:00 Uhr am Vortag unter Tel. 0621/1077077 vorbestellen. Vorbestellung auch in der myVRN-App möglich, Anerkannt werden alle für die jeweilige Strecke gültigen VRN-Fahrscheine, Mitnahmeregelung gilt nicht

Tel. 0621-1077077 Vorbestellung spätestens 1 Stunde vor der gewünschten Abfahrt

Begrenztes Platzangebot!



2974

Wolfstein - Oberweiler - Tiefenbach - Hinzweiler - Oberweiler im Tal

RUFTAXI

Am 24. und 31.12. Verkehr wie an Samstagen (außer 2023 Verkehr wie an Sonntagen)

Table with columns for Beschränkungen, Hinweise, and time slots for Montag - Freitag, Samstag, and Sonn- und Feiertag. Rows list various locations like Wolfstein, Pflingstweide, Markt, Bahnhof, etc.

ZEICHENERKLÄRUNG: 01 = nicht 24. und 31.12.

F = nur an schulfreien Tagen

A11 = Ruftaxi bitte spätestens 60 Min. vor gewünschter Abfahrt unter Tel. 0621/1077077 vorbestellen. Vorbestellung auch in der myVRN-App möglich, Anerkannt werden alle für die jeweilige Strecke gültigen VRN-Fahrscheine, Mitnahmeregelung gilt nicht

A127 = Haustürbedienung nach Absprache mit dem Unternehmen möglich für ältere sowie mobilitätseingeschränkte Personen, Anmeldung bitte zu den üblichen Bürozeiten unter Tel. 0176/64998292

A99 = Ruftaxi bitte spätestens bis 18:00 Uhr am Vortag unter Tel. 0621/1077077 vorbestellen. Vorbestellung auch in der myVRN-App möglich, Anerkannt werden alle für die jeweilige Strecke gültigen VRN-Fahrscheine, Mitnahmeregelung gilt nicht

A99B = Ruftaxi bitte spätestens bis 21:00 Uhr am Vortag unter Tel. 0621/1077077 vorbestellen. Vorbestellung auch in der myVRN-App möglich, Anerkannt werden alle für die jeweilige Strecke gültigen VRN-Fahrscheine, Mitnahmeregelung gilt nicht

Tel. 0621-1077077 Vorbestellung spätestens 1 Stunde vor gewünschter Abfahrt. Besonderer Tarif. VRN

Jahres- und Halbjahreskarten werden anerkannt, Mitnahmeregelung gilt nicht.

Begrenztes Platzangebot!



2974

Wolfstein - Oberweiler - Tiefenbach - Hinzweiler - Oberweiler im Tal

RUFTAXI

Am 24. und 31.12. Verkehr wie an Samstagen (außer 2023 Verkehr wie an Sonntagen)

Beschränkungen Hinweise	Sonn- und Feiertag											
	01			01			01			01		
	A127	A98	A127/A98	A127	A98	A127/A98	A127	A98	A127/A98	A127	A98	A127/A98
Wolfstein, Pfingstweide	15.08	17.08	19.08	21.08								
- Markt	15.11	17.11	19.11	21.11								
= Bahnhof	15.14	17.14	19.14	21.14								
- Kindergarten	15.15	17.15	19.15	21.15								
- Fabrik Braun	15.16	17.16	19.16	21.16								
- Pfingstweide	15.17	17.17	19.17	21.17								
Oberweiler, Abzw.	15.18	17.18	19.18	21.18								
- Talstraße	15.18	17.18	19.18	21.18								
Tiefenbach/Kus, Pfarrwiese	15.19	17.19	19.19	21.19								
- Kirchstraße	15.20	17.20	19.20	21.20								
Reckweilerhof, Bahnhof	15.21	17.21	19.21	21.21								
Aschbach, Ort	15.24	17.24	19.24	21.24								
Hinzweiler, Raiffeisen	15.28	17.28	19.28	21.28								
- Dorfplatz	15.28	17.28	19.28	21.28								
- Abzw. Oberweiler	15.29	17.29	19.29	21.29								
Oberweiler i.T., Ort	15.30	17.30	19.30	21.30								
- Ortseingang	15.31	17.31	19.31	21.31								
Nerzweiler, Ort	15.34	17.34	19.34	21.34								

ZEICHENERKLÄRUNG: 01 = nicht 24. und 31.12.

A127 = Haustürbedingung nach Absprache mit dem Unternehmen möglich für ältere sowie mobilitätseingeschränkte Personen, Anmeldung bitte zu den üblichen Bürozeiten unter Tel. 0176/64998292

A98 = Ruftaxi bitte spätestens bis 18:00 Uhr am Vortag unter Tel. 0621/1077077 vorbestellen, Vorbestellung auch in der myVRN-App möglich, Anerkannt werden alle für die jeweilige Strecke gültigen VRN-Fahrscheine, Mitnahmeregelung gilt nicht

Tel. 0621-1077077 Vorbestellung spätestens 1 Stunde vor gewünschter Abfahrt. Besonderer Tarif. VRN Jahres- und Halbjahreskarten werden anerkannt, Mitnahmeregelung gilt nicht.

Begrenztes Platzangebot!



2974

Oberweiler im Tal - Hinzweiler - Tiefenbach - Oberweiler - Wolfstein

RUFTAXI

Am 24. und 31.12. Verkehr wie an Samstagen (außer 2023 Verkehr wie an Sonntagen)

Beschränkungen Hinweise	Montag - Freitag												Samstag					Sonn- und Feiertag				
	S		F	A11		A127		A11/A127		A11/A127		A127	A11/A127		01		01		01			
	A127	A98	A11/A127	A11/A127	A11/A127	A11/A127	A11/A127	A11/A127	A11/A127	A11/A127	A11/A127	A127/A98	A127/A98	A127/A98	A127/A98	A127/A98	A127/A98	A127/A98	A127/A98	A127/A98		
Nerzweiler, Ort	5.44	7.22	7.22	9.22	11.22	15.22	17.22	19.22	6.14	7.22	9.22	11.22	13.22	15.22	17.22	19.22	9.22	11.22	13.22	15.22		
Oberweiler i.T., Ortseingang	5.47	7.25	7.25	9.25	11.25	15.25	17.25	19.25	6.17	7.25	9.25	11.25	13.25	15.25	17.25	19.25	9.25	11.25	13.25	15.25		
- Ort	5.48	7.26	7.26	9.26	11.26	15.26	17.26	19.26	6.18	7.26	9.26	11.26	13.26	15.26	17.26	19.26	9.26	11.26	13.26	15.26		
Hinzweiler, Abzw. Oberweiler	5.49	7.27	7.27	9.27	11.27	15.27	17.27	19.27	6.19	7.27	9.27	11.27	13.27	15.27	17.27	19.27	9.27	11.27	13.27	15.27		
= Dorfplatz	5.50	7.28	7.28	9.28	11.28	15.28	17.28	19.28	6.20	7.28	9.28	11.28	13.28	15.28	17.28	19.28	9.28	11.28	13.28	15.28		
- Raiffeisen	5.50	7.28	7.28	9.28	11.28	15.28	17.28	19.28	6.20	7.28	9.28	11.28	13.28	15.28	17.28	19.28	9.28	11.28	13.28	15.28		
Aschbach, Ort	5.54	7.32	7.32	9.32	11.32	15.32	17.32	19.32	6.24	7.32	9.32	11.32	13.32	15.32	17.32	19.32	9.32	11.32	13.32	15.32		
Reckweilerhof, Bahnhof	5.57	7.35	7.35	9.35	11.35	15.35	17.35	19.35	6.27	7.35	9.35	11.35	13.35	15.35	17.35	19.35	9.35	11.35	13.35	15.35		
Tiefenbach/Kus, Kirchstraße	5.58	7.36	7.36	9.36	11.36	15.36	17.36	19.36	6.28	7.36	9.36	11.36	13.36	15.36	17.36	19.36	9.36	11.36	13.36	15.36		
- Pfarrwiese	5.59	7.37	7.37	9.37	11.37	15.37	17.37	19.37	6.29	7.37	9.37	11.37	13.37	15.37	17.37	19.37	9.37	11.37	13.37	15.37		
Oberweiler, Talstraße	6.00	7.38	7.38	9.38	11.38	15.38	17.38	19.38	6.30	7.38	9.38	11.38	13.38	15.38	17.38	19.38	9.38	11.38	13.38	15.38		
- Abzw.	6.00	7.38	7.38	9.38	11.38	15.38	17.38	19.38	6.30	7.38	9.38	11.38	13.38	15.38	17.38	19.38	9.38	11.38	13.38	15.38		
Wolfstein, Pfingstweide	6.01	7.39	7.39	9.39	11.39	15.39	17.39	19.39	6.31	7.39	9.39	11.39	13.39	15.39	17.39	19.39	9.39	11.39	13.39	15.39		
- Fabrik Braun	6.02	7.40	7.40	9.40	11.40	15.40	17.40	19.40	6.32	7.40	9.40	11.40	13.40	15.40	17.40	19.40	9.40	11.40	13.40	15.40		
- Kindergarten	6.03	7.41	7.41	9.41	11.41	15.41	17.41	19.41	6.33	7.41	9.41	11.41	13.41	15.41	17.41	19.41	9.41	11.41	13.41	15.41		
- Bahnhof	6.04	7.42	7.42	9.42	11.42	15.42	17.42	19.42	6.34	7.42	9.42	11.42	13.42	15.42	17.42	19.42	9.42	11.42	13.42	15.42		
- Markt	6.06	7.44	7.44	9.44	11.44	15.44	17.44	19.44	6.36	7.44	9.44	11.44	13.44	15.44	17.44	19.44	9.44	11.44	13.44	15.44		
- Pfingstweide	6.09	7.47	7.47	9.47	11.47	15.47	17.47	19.47	6.39	7.47	9.47	11.47	13.47	15.47	17.47	19.47	9.47	11.47	13.47	15.47		

ZEICHENERKLÄRUNG: 01 = nicht 24. und 31.12.

F = nur an schulfreien Tagen

S = nur an Schultagen

A11 = Ruftaxi bitte spätestens 60 Min. vor gewünschter Abfahrt unter Tel. 0621/1077077 vorbestellen, Vorbestellung auch in der myVRN-App möglich, Anerkannt werden alle für die jeweilige Strecke gültigen VRN-Fahrscheine, Mitnahmeregelung gilt nicht

A127 = Haustürbedingung nach Absprache mit dem Unternehmen möglich für ältere sowie mobilitätseingeschränkte Personen, Anmeldung bitte zu den üblichen Bürozeiten unter Tel. 0176/64998292

A98 = Ruftaxi bitte spätestens bis 18:00 Uhr am Vortag unter Tel. 0621/1077077 vorbestellen, Vorbestellung auch in der myVRN-App möglich, Anerkannt werden alle für die jeweilige Strecke gültigen VRN-Fahrscheine, Mitnahmeregelung gilt nicht

A988 = Ruftaxi bitte spätestens bis 21:00 Uhr am Vortag unter Tel. 0621/1077077 vorbestellen, Vorbestellung auch in der myVRN-App möglich, Anerkannt werden alle für die jeweilige Strecke gültigen VRN-Fahrscheine, Mitnahmeregelung gilt nicht

Tel. 0621-1077077 Vorbestellung spätestens 1 Stunde vor gewünschter Abfahrt. Besonderer Tarif. VRN Jahres- und Halbjahreskarten werden anerkannt, Mitnahmeregelung gilt nicht.

Begrenztes Platzangebot!



2975

Wolfstein - Immetshausen - Rutsweiler - Rothselberg - Jettenbach - Ebweiler - Kreimbach-Kaulbach - und zurück

RUFTAXI

Am 24. und 31.12. Verkehr wie an Samstagen (außer 2023 Verkehr wie an Sonntagen)

Beschränkungen Hinweise	Montag - Freitag											Samstag										
	F		S		A11		A122		A122		A122		A122		A122		A122		A122			
	A11	A122	A11	A122	A11	A122	A11	A122	A11	A122	A11	A122	A11	A122	A11	A122	A11	A122	A11	A122		
Wolfstein, Pflingstweide	8,08	10,08	12,08							18,08	20,07			5,58	8,09	10,08	12,08			18,09		
- Fabrik Braun	8,10	10,10	12,10							18,10	20,08			5,59	8,10	10,10	12,10			18,10		
- Markt	8,13	10,13	12,13							18,13	20,11			6,02	8,13	10,13	12,13			18,13		
- Hotel Ney	8,13	10,13	12,13							18,13	20,11			6,02	8,13	10,13	12,13			18,13		
- Bahnhof	8,16	10,16	12,16							18,17	20,16			6,03	8,16	10,16	12,16			18,17		
- Kindergarten	8,16	10,16	12,16							18,17	20,16			6,04	8,16	10,16	12,16			18,17		
Immetshausen, Ort	8,18	10,18	12,18							18,19	20,18			6,06	8,18	10,18	12,18			18,20		
Roßbach (Pl.), Ort	8,18	10,18	12,18							18,19	20,18			6,07	8,18	10,18	12,18			18,20		
- Bahnhof	8,18	10,18	12,18							18,19	20,18			6,07	8,18	10,18	12,18			18,20		
Stahlhausen, Ort	8,19	10,19	12,19							18,20	20,19			6,09	8,19	10,19	12,19			18,21		
Rutsweiler, Ortsmitte	8,19	10,19	12,19							18,20	20,19			6,10	8,19	10,19	12,19			18,21		
Schneidbacher Mühle, Ort	8,22	10,22	12,22							18,22	20,20			6,11	8,22	10,22	12,22			18,22		
Rothselberg, Raiffeisen	8,26	10,26	12,26							18,26	20,24			6,15	8,26	10,26	12,26			18,26		
- Oberdorf	8,27	10,27	12,27							18,27	20,25			6,17	8,27	10,27	12,27			18,27		
Jettenbach, Oberdorf	8,30	10,30	12,30	12,30						18,30	20,28			6,20	8,30	10,30	12,30			18,30		
- Ortsmitte	8,30	10,30	12,30	12,30						18,30	20,28			6,20	8,30	10,30	12,30			18,30		
- Abzw. Ebweiler	8,31	10,31	12,31	12,31						18,31	20,29			6,21	8,31	10,31	12,31			18,31		
Schneeweiderhof, Ort	8,37	10,37	12,37	12,37						18,37	20,35	5,15		6,27	8,37	10,37	12,37			18,37		
Ebweiler, Ortsmitte	8,40	10,40	12,40	12,40						18,40	20,41			6,31	8,40	10,40	12,40			18,40		
- Oberdorf	8,40	10,40	12,40	12,40						18,40	20,41			6,31	8,40	10,40	12,40			18,40		
Rothselberg, Grundschule	8,44	10,44	12,44	12,44						18,44	20,45			6,35	8,44	10,44	12,44			18,44		
Kreimbach, Tankstelle	8,48	10,48	12,48	12,48						18,48	20,48			6,39	8,47	10,47	12,47			18,47		
= Bürgermeisteramt	8,49	10,49	12,49	12,49						18,49	20,49			6,40	8,49	10,49	12,49			18,49		
- Bürgermeisteramt	9,08	11,08	13,08	13,08	15,08	16,08	19,08			21,08				6,43	9,08	11,08	13,08	15,08	16,08	19,08	21,08	
- Hesch	9,08	11,08	13,08	13,08	15,08	16,08	19,08			21,08				6,44	9,08	11,08	13,08	15,08	16,08	19,08	21,08	
- Tankstelle	9,08	11,08	13,08	13,08	15,08	16,08	19,08			21,08				6,44	9,08	11,08	13,08	15,08	16,08	19,08	21,08	
Rothselberg, Raiffeisen	9,14	11,14	13,14	13,14	15,14	16,14	19,14			21,14				6,50	9,14	11,14	13,14	15,14	16,14	19,14	21,14	
- Oberdorf	9,15	11,15	13,15	13,15	15,15	16,15	19,15			21,15				6,51	9,15	11,15	13,15	15,15	16,15	19,15	21,15	
Jettenbach, Oberdorf	9,18	11,18	13,18	13,18	15,18	16,18	19,18			21,18		5,20		6,54	9,18	11,18	13,18	15,18	16,18	19,18	21,18	
- Ortsmitte	9,18	11,18	13,18	13,18	15,18	16,18	19,18			21,18		5,20		6,54	9,18	11,18	13,18	15,18	16,18	19,18	21,18	
- Abzw. Ebweiler	9,19	11,19	13,19	13,19	15,19	16,19	19,19			21,19		5,20		6,55	9,19	11,19	13,19	15,19	16,19	19,19	21,19	
Schneeweiderhof, Ort	9,25	11,25	13,25	13,25	15,25	16,25	19,25			21,25				7,01	9,25	11,25	13,25	15,25	16,25	19,25	21,25	
Ebweiler, Ortsmitte	9,28	11,28	13,28	13,28	15,28	16,28	19,28			21,28		5,25		7,04	9,28	11,28	13,28	15,28	16,28	19,28	21,28	
- Oberdorf	9,28	11,28	13,28	13,28	15,28	16,28	19,28			21,28		5,25		7,04	9,28	11,28	13,28	15,28	16,28	19,28	21,28	
Rothselberg, Grundschule	9,32	11,32	13,32	13,32	15,32	16,32	19,32			21,32		5,30		7,08	9,32	11,32	13,32	15,32	16,32	19,32	21,32	
Schneidbacher Mühle, Ort	9,36	11,36	13,36	13,36	15,36	16,36	19,36			21,36				7,12	9,36	11,36	13,36	15,36	16,36	19,36	21,36	
Rutsweiler, Ortsmitte	9,38	11,38	13,38	13,38	15,38	16,38	19,38			21,38				7,14	9,38	11,38	13,38	15,38	16,38	19,38	21,38	
Stahlhausen, Ort	9,38	11,38	13,38	13,38	15,38	16,38	19,38			21,38				7,14	9,38	11,38	13,38	15,38	16,38	19,38	21,38	
Roßbach, Bahnhof	9,38	11,38	13,38	13,38	15,38	16,38	19,38			21,38				7,14	9,38	11,38	13,38	15,38	16,38	19,38	21,38	
- Ort	9,38	11,38	13,38	13,38	15,38	16,38	19,38			21,38				7,14	9,38	11,38	13,38	15,38	16,38	19,38	21,38	
Immetshausen, Ort	9,38	11,38	13,38	13,38	15,38	16,38	19,38			21,38				7,14	9,38	11,38	13,38	15,38	16,38	19,38	21,38	
Wolfstein, Kindergarten	9,40	11,40	13,40	13,40	15,40	16,40	19,40			21,40				7,16	9,40	11,40	13,40	15,40	16,40	19,40	21,40	
= Bahnhof	9,42	11,42	13,42	13,42	15,42	16,42	19,42			21,42				7,18	9,42	11,42	13,42	15,42	16,42	19,42	21,42	
- Markt	9,42	11,42	13,42	13,42	15,42	16,42	19,42			21,42				7,18	9,42	11,42	13,42	15,42	16,42	19,42	21,42	
- Hotel Ney	9,42	11,42	13,42	13,42	15,42	16,42	19,42			21,42				7,18	9,42	11,42	13,42	15,42	16,42	19,42	21,42	
- Fabrik Braun	9,45	11,45	13,48	13,48	15,48	16,48	19,48			21,49		5,40		7,21	9,45	11,45	13,48	15,48	16,48	19,48	21,48	
- Pflingstweide	9,46	11,46	13,49	13,49	15,49	16,49	19,49			21,50				7,22	9,46	11,46	13,49	15,49	16,49	19,49	21,49	

ZEICHENERKLÄRUNG: 01 = nicht 24. und 31.12.

F = nur an schulfreien Tagen

S = nur an Schultagen

A11 = Ruftaxi bitte spätestens 60 Min. vor gewünschter Abfahrt unter Tel. 0621/1077077 vorbestellen, Vorbestellung auch in der myVRN-App möglich, Anerkannt werden alle für die jeweilige Strecke gültigen VRN-Fahrscheine, Mitnahmereregulung gilt nicht

A122 = Hausürbedingung nach Absprache mit dem Unternehmen möglich für ältere sowie mobilitätseingeschränkte Personen, Anmeldung bitte zu den üblichen Bürozeiten unter Tel. 0157/89165300

A388 = Ruftaxi bitte spätestens bis 21:00 Uhr am Vortag unter Tel. 0621/1077077 vorbestellen, Vorbestellung auch in der myVRN-App möglich, Anerkannt werden alle für die jeweilige Strecke gültigen VRN-Fahrscheine, Mitnahmereregulung gilt nicht

Tel. 0621-1077077 Vorbestellung spätestens 1 Stunde vor der gewünschten Abfahrt

Begrenztes Platzangebot!



2975

Wolfstein - Immetshausen - Rutsweiler - Rothselberg - Jettenbach - EBweiler - Kreimbach-Kaulbach - und zurück

RUFTAXI

Am 24. und 31.12. Verkehr wie an Samstagen (außer 2023 Verkehr wie an Sonntagen)

Table with columns for destinations (e.g., Wolfstein, Immetshausen, Rutsweiler) and times for different days (01, 01, 01). Includes a 'Sonn- und Feiertag' section.

ZEICHENERKLÄRUNG: 01 = nicht 24. und 31.12.

A122 = Haustürbedienung nach Absprache mit dem Unternehmen möglich für ältere sowie mobilitätseingeschränkte Personen, Anmeldung bitte zu den üblichen Bürozeiten unter Tel. 0157/89165300

A98 = Ruftaxi bitte spätestens bis 18:00 Uhr am Vortag unter Tel. 0621/1077077 vorbestellen. Vorbestellung auch in der myVRN-App möglich. Anerkannt werden alle für die jeweilige Strecke gültigen VRN-Fahrscheine. Mitnahmeregelung gilt nicht

Tel. 0621-1077077 Vorbestellung spätestens 1 Stunde vor der gewünschten Abfahrt

Begrenztes Platzangebot!

Advertisement for 'bergstraße mobil' featuring images of a bus and a train, the company logo, and social media links: www.facebook.com/bergstrasse mobil, www.bergstrasse mobil.de, www.instagram.com/bergstrasse.mobil



2978

Altenglan - Friedelhausen - Bosenbach - Niederstaufenb. - Reichenbach - Oberstaufenb. - Neunkirchen - Föckelberg

RUFTAXI

Am 24. und 31.12. Verkehr wie an Samstagen (außer 2023 Verkehr wie an Sonntagen)

Beschränkungen	Montag - Freitag												Samstag						Sonn- und Feiertag							
	Hinweise													01	01											
	A11	A123	A11	A123	A11	A123	A11	A123	A11	A123	A11	A123	A11	A123	A11	A123	A11	A123	A11	A123	A123	A98	A123	A98	A123	A98
Altenglan, Bahnhof	7,40	9,32	11,34			13,32	14,32	15,32			19,44	21,43	7,32	9,32	11,32	13,32	15,32	17,32	20,32			8,36	10,01	11,32		
- Kino	7,41	9,33	11,35			14,32	15,32			19,44	21,43	7,32	9,32	11,32	13,32	15,32	17,32	20,32			8,37	10,01	11,32			
= Glanstraße	7,42	9,34	11,36			14,33	15,33			19,45	21,44	7,33	9,33	11,33	13,33	15,33	17,33	20,33			8,38	10,02	11,33			
- Schwimmbad	7,43	9,35	11,37			14,34	15,34			19,46	21,45	7,34	9,34	11,34	13,34	15,34	17,34	20,34			8,39	10,03	11,34			
Friedelhausen, Ort	7,46	9,38	11,40			14,37	15,37			19,49	21,48	7,37	9,37	11,37	13,37	15,37	17,37	20,37			8,42	10,06	11,37			
Bosenbach, Ortsmitte	7,49	9,41	11,43			14,40	15,40			19,52	21,51	7,40	9,40	11,40	13,40	15,40	17,40	20,40			8,45	10,09	11,40			
Niederstaufenbach, Ort	7,52	9,44	11,46			14,43	15,43			19,55	21,54	7,43	9,43	11,43	13,43	15,43	17,43	20,43			8,48	10,12	11,43			
Oberstaufenbach, Talstraße	7,53	9,45	11,47			14,44	15,44			19,56	21,55	7,44	9,44	11,44	13,44	15,44	17,44	20,44			8,49	10,13	11,44			
- Warthalle	7,54	9,46	11,48			14,45	15,45			19,57	21,56	7,45	9,45	11,45	13,45	15,45	17,45	20,45			8,50	10,14	11,45			
Reichenbach, Vivo	7,56	9,48	11,50	11,40		14,47	15,47		17,45	19,59	21,58	7,47	9,47	11,47	13,47	15,47	17,47	20,47			8,52	10,16	11,47			
Oberstaufenbach, Talstraße									17,47																	
- Wendepplatz	7,58	9,50	11,42			14,49	15,49			20,01	22,00	7,49	9,49	11,49	13,49	15,49	17,49	20,49			8,54	10,18	11,49			
Neunkirchen, Abzw. Föckelberg	8,00	9,52	11,44			14,51	15,51			20,03	22,02	7,51	9,51	11,51	13,51	15,51	17,51	20,51			8,56	10,20	11,51			
- Ortsmitte	8,01	9,53	11,45			14,52	15,52			20,04	22,03	7,52	9,52	11,52	13,52	15,52	17,52	20,52			8,57	10,21	11,52			
- Grundschule	8,01	9,53	11,45			14,52	15,52			20,04	22,03	7,52	9,52	11,52	13,52	15,52	17,52	20,52			8,57	10,21	11,52			
Föckelberg, Wendepplatz	8,04	9,56	11,48			14,55	15,55			20,07	22,06	7,55	9,55	11,55	13,55	15,55	17,55	20,55			9,00	10,24	11,55			
- Warthalle	8,05	9,57	11,49			14,56	15,56			20,08	22,07	7,56	9,56	11,56	13,56	15,56	17,56	20,56			9,01	10,25	11,56			
- Abzw. Turm	8,06	9,58	11,50			14,57	15,57			20,09	22,08	7,57	9,57	11,57	13,57	15,57	17,57	20,57			9,02	10,26	11,57			
- Wildpark	8,08	10,00	11,52	13,40		14,59	16,59			20,11		7,59	9,59	11,59	13,59	15,59	17,59	20,59			9,04	10,28	11,59			

Beschränkungen	Sonn- und Feiertag					
	Hinweise					
	A123	A98	A123	A98	A123	A98
Altenglan, Bahnhof	13,32	15,32	17,32	20,32		
- Kino	13,32	15,32	17,32	20,32		
= Glanstraße	13,33	15,33	17,33	20,33		
- Schwimmbad	13,34	15,34	17,34	20,34		
Friedelhausen, Ort	13,37	15,37	17,37	20,37		
Bosenbach, Ortsmitte	13,40	15,40	17,40	20,40		
Niederstaufenbach, Ort	13,43	15,43	17,43	20,43		
Oberstaufenbach, Talstraße	13,44	15,44	17,44	20,44		
- Warthalle	13,45	15,45	17,45	20,45		
Reichenbach, Vivo	13,47	15,47	17,47	20,47		
Oberstaufenbach, Wendepplatz	13,49	15,49	17,49	20,49		
Neunkirchen, Abzw. Föckelberg	13,51	15,51	17,51	20,51		
- Ortsmitte	13,52	15,52	17,52	20,52		
- Grundschule	13,52	15,52	17,52	20,52		
Föckelberg, Wendepplatz	13,55	15,55	17,55	20,55		
- Warthalle	13,56	15,56	17,56	20,56		
- Abzw. Turm	13,57	15,57	17,57	20,57		
- Wildpark	13,59	15,59	17,59	20,59		

ZEICHENERKLÄRUNG: 01 = nicht 24. und 31.12.

A11 = Ruftaxi bitte spätestens 60 Min. vor gewünschter Abfahrt unter Tel. 0621/1077077 vorbestellen. Vorbestellung auch in der myVRN-App möglich. Anerkannt werden alle für die jeweilige Strecke gültigen VRN-Fahrscheine. Mitnahmeregelung gilt nicht

A123 = Hausürbedienung nach Absprache mit dem Unternehmen möglich für ältere sowie mobilitätseingeschränkte Personen. Anmeldung bitte zu den üblichen Bürozeiten unter Tel. 06383/1460

A98 = Ruftaxi bitte spätestens bis 18:00 Uhr am Vortag unter Tel. 0621/1077077 vorbestellen. Vorbestellung auch in der myVRN-App möglich. Anerkannt werden alle für die jeweilige Strecke gültigen VRN-Fahrscheine. Mitnahmeregelung gilt nicht

▶ = hält nur zum Einsteigen

Tel. 0621-1077077 Vorbestellung spätestens 60 Min vor gewünschter Abfahrt

Begrenztes Platzangebot!



2978

Föckelberg - Neunkirchen - Oberstaußenb. - Reichenbach - Niederstaußenb. - Bosenbach - Friedelhausen - Altenglan

RUFTAXI

Am 24. und 31.12. Verkehr wie an Samstagen (außer 2023 Verkehr wie an Sonntagen)

Table with columns for Beschränkungen, Hinweise, and fare rates for Montag - Freitag and Samstag. Rows include destinations like Föckelberg, Wildpark, Abzw. Turm, etc.

Table with columns for Beschränkungen, Hinweise, and fare rates for Sonn- und Feiertag. Rows include destinations like Föckelberg, Wildpark, Abzw. Turm, etc.

- ZEICHENERKLÄRUNG: 01 = nicht 24. und 31.12., F = nur an schulfreien Tagen, S = nur an Schultagen, A11 = Ruftaxi bitte spätestens 60 Min. vor gewünschter Abfahrt unter Tel. 0621/1077077 vorbestellen...

Tel. 0621-1077077 Vorbestellung spätestens 60 Min vor gewünschter Abfahrt

Begrenztes Platzangebot!



2979

Theisbergstegen - Rutweiler am Glan - Mühlbach -
Altenglan - Bedesb. - Welchweiler - Elzweiler - Horschbach

RUFTAXI

Am 24. und 31.12. Verkehr wie an Samstagen (außer 2023 Verkehr wie an Sonntagen)

Beschränkungen Hinweise	Montag - Freitag												Samstag									
	S		F		F		S		S		S		S		S		S		S			
	A123	A11	A123	A11	A123	A11	A123	A11	A123	A11	A123	A11	A123	A11	A123	A11	A123	A11	A123	01	01	
Theisbergstegen, Bahnhof																						
Rutweiler, Warthalle	6:25	9:15				13:15	13:15	15:15	15:15		19:28	21:37			5:44	7:15	9:15	11:15	13:15	15:15	17:15	19:29
Mühlbach, Bangart	6:27	9:17				13:17	13:17	15:17	15:17		19:30	21:39			5:46	7:17	9:17	11:17	13:17	15:17	17:17	19:31
- Abzw. Moorstraße	6:28	9:18				13:18	13:18	15:18	15:18		19:31	21:40			5:47	7:18	9:18	11:18	13:18	15:18	17:18	19:32
- Hoffeldstraße	6:29	9:19				13:19	13:19	15:19	15:19		19:32	21:41			5:48	7:19	9:19	11:19	13:19	15:19	17:19	19:33
Altenglan, Bahnhof	an	6:31	9:21				13:21	13:21	15:21	15:21		19:34	21:43			5:50	7:21	9:21	11:21	13:21	15:21	17:21
- Bahnhof	ab		9:37	11:38	11:38	13:37			15:34	15:34	17:38	19:44	21:43			5:56	7:37	9:37	11:37	13:37	15:34	17:37
- Kino			9:38	11:39	11:39	13:38			15:35	15:35	17:39	19:45	21:44			5:57	7:38	9:38	11:38	13:38	15:35	17:38
- Glanstraße			9:39	11:40	11:40	13:39			15:36	15:36	17:40	19:46	21:45			5:58	7:39	9:39	11:39	13:39	15:36	17:39
Bedesbach, Ort			9:42	11:43	11:43	13:42			15:39	15:39	17:43	19:49	21:48			6:01	7:42	9:42	11:42	13:42	15:39	17:42
- Rosengarten (Stg. 1)			9:43	11:44	11:44	13:43			15:40	15:40	17:44	19:50	21:49			6:02	7:43	9:43	11:43	13:43	15:40	17:43
Welchweiler, Ort			9:45	11:49					15:45			19:55	21:54			6:07	7:48	9:48	11:48	13:48	15:45	17:48
- Abzw. Elzweiler			9:50	11:51					15:47			19:57	21:56			6:09	7:50	9:50	11:50	13:50	15:47	17:50
Elzweiler, Brunnen			9:52	11:53	11:53	13:52			15:49			19:59	21:58			6:11	7:52	9:52	11:52	13:52	15:49	17:52
Horschbach, Ort	an		9:55	11:56					15:52			20:02	22:01			6:14	7:55	9:55	11:55	13:55	15:52	17:55

Beschränkungen Hinweise	Sonn- und Feiertag							
	01		01		01		01	
	A123	A98	A123	A98	A123	A98	A123	A98
Rutweiler, Warthalle	9:15	11:15	13:15	15:15	17:15	20:16		
Mühlbach, Bangart	9:17	11:17	13:17	15:17	17:17	20:18		
- Abzw. Moorstraße	9:18	11:18	13:18	15:18	17:18	20:19		
- Hoffeldstraße	9:19	11:19	13:19	15:19	17:19	20:20		
Altenglan, Bahnhof	an	9:21	11:21	13:21	15:21	17:21	20:21	
- Bahnhof	ab	9:37	11:37	13:37	15:34	17:37	20:37	
- Kino		9:38	11:38	13:38	15:35	17:38	20:32	
- Glanstraße		9:39	11:39	13:39	15:36	17:39	20:33	
Bedesbach, Ort		9:42	11:42	13:42	15:39	17:42	20:36	
- Rosengarten (Stg. 1)		9:43	11:43	13:43	15:40	17:43	20:37	
Welchweiler, Ort		9:48	11:48	13:48	15:45	17:48	20:42	
- Abzw. Elzweiler		9:50	11:50	13:50	15:47	17:50	20:44	
Elzweiler, Brunnen		9:52	11:52	13:52	15:49	17:52	20:46	
Horschbach, Ort	an	9:55	11:55	13:55	15:52	17:55	20:49	

ZEICHENERKLÄRUNG:

01 = nicht 24. und 31.12.

F = nur an schulfreien Tagen

S = nur an Schultagen

A11 = Ruftaxi bitte spätestens 60 Min. vor gewünschter Abfahrt unter Tel. 0621/1077077 vorbestellen. Vorbestellung auch in der myVRN-App möglich. Anerkannt werden alle für die jeweilige Strecke gültigen VRN-Fahrscheine. Mitnahmeregelung gilt nicht

A123 = Haustürbedienung nach Absprache mit dem Unternehmen möglich für ältere sowie mobilitätseingeschränkte Personen, Anmeldung bitte zu den üblichen Bürozeiten unter Tel. 06383/1460

A98 = Ruftaxi bitte spätestens bis 18:00 Uhr am Vortag unter Tel. 0621/1077077 vorbestellen. Vorbestellung auch in der myVRN-App möglich. Anerkannt werden alle für die jeweilige Strecke gültigen VRN-Fahrscheine. Mitnahmeregelung gilt nicht

A98B = Ruftaxi bitte spätestens bis 21:00 Uhr am Vortag unter Tel. 0621/1077077 vorbestellen. Vorbestellung auch in der myVRN-App möglich. Anerkannt werden alle für die jeweilige Strecke gültigen VRN-Fahrscheine. Mitnahmeregelung gilt nicht

U270 = Anschluss mit Buslinie 270

▶ = hält nur zum Einsteigen

Tel. 0621-1077077 Vorbestellung spätestens 60 Min vor gewünschter Abfahrt

Begrenztes Platzangebot!



2979

Horsbach - Elzweiler - Welchweiler - Bedesb. - Altenglan - Mühlbach - Rutsweiler am Glan - Theisbergstegen

RUFTAXI

Am 24. und 31.12. Verkehr wie an Samstagen (außer 2023 Verkehr wie an Sonntagen)

Beschränkungen Hinweise	Montag - Freitag												Samstag								
	F			S			F						01			01			01		
	A123	A11	A123	A11	A123	A11	A123	A11	A123	A11	A123	A11	A123	A11	A123	A11	A123	A11	A123	A11	A123
Horsbach, Ort	5,26		10,00	12,00					16,00	18,00	20,03			5,30	8,00	10,00	12,00	14,00	16,00	18,00	20,03
- Elzweiler, Brunnen	5,29		10,03	12,03					16,03	18,03	20,06			5,33	8,03	10,03	12,03	14,03	16,03	18,03	20,06
- Welchweiler, Abzw. Elzweiler	5,31		10,05	12,05					16,05	18,05	20,08			5,35	8,05	10,05	12,05	14,05	16,05	18,05	20,08
- Ort	5,33		10,07	12,07					16,07	18,07	20,10			5,37	8,07	10,07	12,07	14,07	16,07	18,07	20,10
- Bedesbach, Rosengarten (Stg. 1)	5,38	8,12	10,12	12,12	13,12	13,12			16,12	18,12	20,15			5,42	8,12	10,12	12,12	14,12	16,12	18,12	20,15
- Ort	5,39	8,13	10,13	12,13	13,13	13,13			16,13	18,13	20,16			5,43	8,13	10,13	12,13	14,13	16,13	18,13	20,16
- Altenglan, Glanstraße	5,42	8,16	10,16	12,16	13,16	13,16			16,16	18,16	20,19			5,46	8,16	10,16	12,16	14,16	16,16	18,16	20,19
- Kino	5,43	8,17	10,17	12,17	13,17	13,17			16,17	18,17	20,20			5,47	8,17	10,17	12,17	14,17	16,17	18,17	20,20
- Bahnhof	5,44	8,18	10,18	12,18	13,18	13,18			16,18	18,18	20,21			5,48	8,18	10,18	12,18	14,18	16,18	18,18	20,21
- Bahnhof	5,44		10,32						13,30	16,32	18,32	20,31		5,48	8,32	10,32	12,32	14,32	16,32	18,32	20,38
- Mühlbach, Hoffeldstraße	5,46		10,34						13,32	16,34	18,34	20,33		5,50	8,34	10,34	12,34	14,34	16,34	18,34	20,40
- Wartehalle	5,47		10,35						13,33	16,35	18,35	20,34		5,51	8,35	10,35	12,35	14,35	16,35	18,35	20,41
- Bangart	5,48		10,36						13,34	16,36	18,36	20,35		5,52	8,36	10,36	12,36	14,36	16,36	18,36	20,42
- Rutsweiler, Wartehalle	5,50		10,38						13,36	16,38	18,38	20,37		5,54	8,37	10,37	12,37	14,37	16,37	18,37	20,44
- Theisbergstegen, Bahnhof	5,53													5,57							

Beschränkungen Hinweise	Sonn- und Feiertag											
	01			01			01					
	A123	A98	A123	A98	A123	A98	A123	A98	A123	A98	A123	A98
Horsbach, Ort	8,00	10,00	12,00	14,00	16,00	18,00	20,03					
- Elzweiler, Brunnen	8,03	10,03	12,03	14,03	16,03	18,03	20,06					
- Welchweiler, Abzw. Elzweiler	8,05	10,05	12,05	14,05	16,05	18,05	20,08					
- Ort	8,07	10,07	12,07	14,07	16,07	18,07	20,10					
- Bedesbach, Rosengarten (Stg. 1)	8,12	10,12	12,12	14,12	16,12	18,12	20,15					
- Ort	8,13	10,13	12,13	14,13	16,13	18,13	20,16					
- Altenglan, Glanstraße	8,16	10,16	12,16	14,16	16,16	18,16	20,19					
- Kino	8,17	10,17	12,17	14,17	16,17	18,17	20,20					
- Bahnhof	8,18	10,18	12,18	14,18	16,18	18,18	20,21					
- Bahnhof	8,37	10,32	12,32	14,32	16,32	18,32	20,38					
- Mühlbach, Hoffeldstraße	8,39	10,34	12,34	14,34	16,34	18,34	20,40					
- Wartehalle	8,40	10,35	12,35	14,35	16,35	18,35	20,41					
- Bangart	8,41	10,36	12,36	14,36	16,36	18,36	20,42					
- Rutsweiler, Wartehalle	8,42	10,38	12,38	14,38	16,38	18,38	20,44					

ZEICHENERKLÄRUNG:

- 01 = nicht 24. und 31.12.
- F = nur an schulfreien Tagen
- S = nur an Schultagen
- A11 = Ruftaxi bitte spätestens 60 Min. vor gewünschter Abfahrt unter Tel. 0621/1077077 vorbestellen. Vorbestellung auch in der myVRN-App möglich. Anerkannt werden alle für die jeweilige Strecke gültigen VRN-Fahrscheine. Mitnahmeregelung gilt nicht
- A126 = Hausürbedienung nach Absprache mit dem Unternehmen möglich für ältere sowie mobilitätseingeschränkte Personen, Anmeldung bitte zu den üblichen Bürozeiten unter Tel. 06383/1460
- A98 = Ruftaxi bitte spätestens bis 18:00 Uhr am Vortag unter Tel. 0621/1077077 vorbestellen. Vorbestellung auch in der myVRN-App möglich. Anerkannt werden alle für die jeweilige Strecke gültigen VRN-Fahrscheine. Mitnahmeregelung gilt nicht
- A988 = Ruftaxi bitte spätestens bis 21:00 Uhr am Vortag unter Tel. 0621/1077077 vorbestellen. Vorbestellung auch in der myVRN-App möglich. Anerkannt werden alle für die jeweilige Strecke gültigen VRN-Fahrscheine. Mitnahmeregelung gilt nicht
- U270 = Anschluss mit Bustlinie 270

Tel. 0621-1077077 Vorbestellung spätestens 60 Min vor gewünschter Abfahrt

Begrenztes Platzangebot!





Am 24. und 31.12. Verkehr wie an Samstagen (außer 2023 Verkehr wie an Sonntagen)

Beschränkungen	Hinweise	Montag - Freitag										Samstag										Sonn- und Feiertag		
		A123	A11	A123	A11	A123	A11	A123	A11	A123	A11	A123	A123	A11	A123	A11	A123	A11	A123	A11	A123	A123	A123	A123
Kusel, Bahnhof	ab	5,15	7,42	9,42				17,42	19,52	21,51	6,42	7,42	9,42	11,42	13,42	15,42	17,42	19,52	7,42	9,42	11,42			
- Dr. Kafka		15,17	17,44	19,44				17,44	19,54	21,53	6,44	7,44	9,44	11,44	13,44	15,44	17,44	19,55	7,44	9,44	11,44			
- Altenheim		15,18	17,46	19,46				17,46	19,56	21,54	6,46	7,46	9,46	11,46	13,46	15,46	17,46	19,56	7,46	9,46	11,46			
- Gymnasium		15,19	17,47	19,47				17,47	19,57	21,55	6,47	7,47	9,47	11,47	13,47	15,47	17,47	19,57	7,47	9,47	11,47			
Diedelkopf, Sodpfad		15,20	17,48	19,48				17,48	19,58	21,56	6,48	7,48	9,48	11,48	13,48	15,48	17,48	19,58	7,48	9,48	11,48			
- Bad		15,21	17,49	19,49				17,49	19,59	21,57	6,49	7,49	9,49	11,49	13,49	15,49	17,49	19,59	7,49	9,49	11,49			
Ruthweiler, Krankenh. Vorplatz		15,22	17,50	19,50				17,50	20,00	21,58	6,50	7,50	9,50	11,50	13,50	15,50	17,50	20,00	7,50	9,50	11,50			
Schellweiler, Abzw. Etschberg		5,29	7,56							22,05	6,56	7,56						20,06	7,56					
- Ortsmitte		5,30	7,57							22,06	6,57	7,57						20,07	7,57					
Etschberg, Oberdorf		5,34	8,01							22,09	7,01	8,01						20,11	8,01					
- Ortsmitte		5,35	8,02							22,11	7,02	8,02						20,12	8,02					
- Unterdorf		5,36	8,03							22,12	7,03	8,03						20,13	8,03					
Haschbach, Ort				8,05						22,14	7,05	8,05						20,15	8,05					
- Remigiusberg				8,07						22,16	7,07	8,07						20,17	8,07					
- Ort		5,38	8,11							7,11	8,11							20,21	8,11					
Godelhausen, Ort		5,42	8,15	10,15	12,08	14,08	16,15	18,15	20,25		7,15	8,15	10,15	12,15	14,15	16,15	18,15	20,25	8,15	10,15	12,15			
Theisbergstegen, Bahnhof	an	5,45	8,18	10,18	12,11	14,11	16,18	18,18	20,28		7,18	8,18	10,18	12,18	14,18	16,18	18,18	20,28	8,18	10,18	12,18			
- Bahnhof	ab	5,45	8,24	10,24	12,24	14,24	16,37	18,37	20,37		7,23	8,24	10,24	12,24	14,37	16,37	18,37	20,37	8,24	10,24	12,24			
Gimsbach, Kirche		5,48	8,27	10,27	12,27	14,27	16,40	18,40	20,40		7,26	8,27	10,27	12,27	14,40	16,40	18,40	20,40	8,27	10,27	12,27			
- Linde		5,49	8,28	10,28	12,28	14,28	16,41	18,41	20,41		7,27	8,28	10,28	12,28	14,41	16,41	18,41	21,41	8,28	10,28	12,28			
Matzenbach, Warthalle	15,50	16,28	18,28	20,28	21,42	22,28	21,41	20,41		7,27	8,28	10,28	12,28	14,41	16,41	18,41	21,41	21,41	8,28	10,28	12,28			
Eisenbach-Matzenbach	an	5,51	8,29	10,29	12,29	14,29	16,42	18,42	20,42		7,28	8,29	10,29	12,29	14,42	16,42	18,42	21,42	8,29	10,29	12,29			

Beschränkungen	Hinweise	Sonn- und Feiertag			
		A123	A123	A123	A123
Kusel, Bahnhof	ab	13,42	15,42	17,42	19,40
- Dr. Kafka		13,44	15,44	17,44	19,42
- Altenheim		13,46	15,46	17,46	19,44
- Gymnasium		13,47	15,47	17,47	19,45
Diedelkopf, Sodpfad		13,48	15,48	17,48	19,46
- Bad		13,49	15,49	17,49	19,47
Ruthweiler, Krankenh. Vorplatz		13,50	15,50	17,50	19,48
Schellweiler, Abzw. Etschberg					19,54
- Ortsmitte					19,55
Etschberg, Oberdorf					19,59
- Ortsmitte					20,00
- Unterdorf					20,01
Haschbach, Ort					20,03
- Remigiusberg					20,05
- Ort					20,09
Godelhausen, Ort		14,15	16,15	18,15	20,13
Theisbergstegen, Bahnhof	an	14,18	16,18	18,18	20,16
- Bahnhof	ab	14,24	16,37	18,37	20,37
Gimsbach, Kirche		14,27	16,40	18,40	20,40
- Linde		14,28	16,41	18,41	20,41
Matzenbach, Warthalle		14,28	16,41	18,41	20,41
Eisenbach-Matzenbach	an	14,29	16,42	18,42	20,42

ZEICHENERKLÄRUNG: 01 = nicht 24. und 31.12.

A11 = Ruftaxi bitte spätestens 60 Min. vor gewünschter Abfahrt unter Tel. 0621/1077077 vorbestellen. Vorbestellung auch in der myVRN-App möglich. Anerkannt werden alle für die jeweilige Strecke gültigen VRN-Fahrscheine. Mitnahmeregelung gilt nicht

A123 = Haustürbedienung nach Absprache mit dem Unternehmen möglich für ältere sowie mobilitätseingeschränkte Personen. Anmeldung bitte zu den üblichen Bürozeiten unter Tel. 06383/1460

A99 = Ruftaxi bitte spätestens bis 18:00 Uhr am Vortag unter Tel. 0621/1077077 vorbestellen. Vorbestellung auch in der myVRN-App möglich. Anerkannt werden alle für die jeweilige Strecke gültigen VRN-Fahrscheine. Mitnahmeregelung gilt nicht

A996 = Ruftaxi bitte spätestens bis 21:00 Uhr am Vortag unter Tel. 0621/1077077 vorbestellen. Vorbestellung auch in der myVRN-App möglich. Anerkannt werden alle für die jeweilige Strecke gültigen VRN-Fahrscheine. Mitnahmeregelung gilt nicht

◀ = hält nur zum Aussteigen

▶ = hält nur zum Einsteigen

Tel. 0621-1077077 Vorbestellung spätestens 60 Min vor gewünschter Abfahrt

Begrenztes Platzangebot!



2981

Matzenbach - Gimsbach - Theisbergstegen - Godelhausen - Haschbach - Etschberg - Schellweiler - Kusel

RUFTAXI

Am 24. und 31.12. Verkehr wie an Samstagen (außer 2023 Verkehr wie an Sonntagen)

Beschränkungen Hinweise	Montag - Freitag										Samstag										Sonn- und Feiertag		
	A123 A988	A11 A123	A11 A123	A11 A123	A11 A123	A11 A123	A11 A123	A11 A123	A11 A123	A11 A123	A11 A123	A11 A123	A11 A123	A11 A123	A11 A123	A11 A123	A11 A123	A11 A123	A11 A123	A123 A988	A123 A988	A123 A988	
Eisenbach-Matzenbach	ab	6:45	8:10	10:10	12:10	14:23	16:23	18:23	20:23	21:34	7:31	8:31	10:31	12:31	14:31	16:31	18:23	20:23	8:31	10:31	12:31		
Matzenbach, Wartehalle		6:48	8:13	10:11	12:11	14:24	16:24	18:24	20:24	21:35	7:32	8:32	10:32	12:32	14:32	16:32	18:24	20:24	8:32	10:32	12:32		
Gimsbach, Linde		6:48	8:13	10:13	12:13	14:26	16:26	18:26	20:26	21:36	7:34	8:34	10:34	12:34	14:34	16:34	18:26	20:26	8:34	10:34	12:34		
- Kirche		6:49	8:14	10:14	12:14	14:27	16:27	18:27	20:27	21:37	7:35	8:35	10:35	12:35	14:35	16:35	18:27	20:27	8:35	10:35	12:35		
Theisbergstegen, Bahnhof		6:51																					
Godelhausen, Ort		6:54																					
Theisbergstegen, Bahnhof	an	6:57	8:16	10:16	12:16	14:29	16:29	18:29	20:29	21:39	7:37	8:37	10:37	12:37	14:37	16:37	18:29	20:29	8:37	10:37	12:37		
- Bahnhof	ab		8:37	10:37	12:37	14:37	16:37	18:37	20:37	21:39	7:37	8:37	10:37	12:37	14:37	16:37	18:37	20:37	8:37	10:37	12:37		
Godelhausen, Ort			8:40	10:40	12:40	14:40	16:40	18:40	20:40	21:41	7:40	8:40	10:40	12:40	14:40	16:40	18:40	20:40	8:40	10:40	12:40		
Haschbach, Ort			8:44						20:44		7:44	8:44					18:44	20:44	8:44				
- Remigiusberg			8:47						20:47		7:47	8:47					18:47	20:47	8:47				
- Ort									20:50		7:50	8:50					18:50	20:50	8:50				
Etschberg, Unterdorf									20:52		7:52	8:52					18:52	20:52	8:52				
- Ortsmitte									20:53		7:53	8:53					18:53	20:53	8:53				
- Oberdorf									20:54		7:54	8:54					18:54	20:54	8:54				
Schellweiler, Ortsmitte									20:59		7:59	8:59					18:59	20:59	8:59				
- Abzw. Etschberg									21:00		8:00	9:00					19:00	21:00	9:00				
Ruthweiler, Krankenh. Vorplatz				11:07		15:07	17:07	19:07	21:07		8:07	9:07	11:07	13:07	15:03	17:07	19:07	21:07	9:07	11:07	13:07		
Diedelkopf, Bad				11:08		15:08	17:08	19:08	21:08		8:08	9:08	11:08	13:08	15:04	17:08	19:08	21:08	9:08	11:08	13:08		
- Sodpfad				11:09		15:09	17:09	19:09	21:09		8:09	9:09	11:09	13:09	15:05	17:09	19:09	21:09	9:09	11:09	13:09		
Kusel, Gymnasium				11:10		15:10	17:10	19:10	21:10		8:10	9:10	11:10	13:10	15:06	17:10	19:10	21:10	9:10	11:10	13:10		
- Altenheim				11:11		15:11	17:11	19:11	21:11		8:11	9:11	11:11	13:11	15:07	17:11	19:11	21:11	9:11	11:11	13:11		
- Dr. Kafka				11:12		15:12	17:12	19:12	21:12		8:12	9:12	11:12	13:12	15:08	17:12	19:12	21:12	9:12	11:12	13:12		
- Bahnhof	an			11:14		15:14	17:14	19:14	21:14		8:14	9:14	11:14	13:14	15:09	17:14	19:14	21:14	9:14	11:14	13:14		

Beschränkungen Hinweise	Sonn- und Feiertag											
	A123 A988	A123 A988	A123 A988	A123 A988	A123 A988	A123 A988	A123 A988	A123 A988	A123 A988	A123 A988	A123 A988	A123 A988
Eisenbach-Matzenbach	ab	14.31	16.31	18.23	20.31							
Matzenbach, Wartehalle		14.32	16.32	18.24	20.32							
Gimsbach, Linde		14.34	16.34	18.26	20.34							
- Kirche		14.35	16.35	18.27	20.35							
Theisbergstegen, Bahnhof	an	14.37	16.37	18.29	20.37							
- Bahnhof	ab	14.37	16.37	18.37	20.37							
Godelhausen, Ort		14.40	16.40	18.40	20.40							
Haschbach, Ort				18.44	20.44							
- Remigiusberg				18.47	20.47							
- Ort				18.50	20.50							
Etschberg, Unterdorf				18.52	20.52							
- Ortsmitte				18.53	20.53							
- Oberdorf				18.54	20.54							
Schellweiler, Ortsmitte				18.59	20.59							
- Abzw. Etschberg				19.00	21.00							
Ruthweiler, Krankenh. Vorplatz		15.03	17.07	19.07	21.07							
Diedelkopf, Bad		15.04	17.08	19.08	21.08							
- Sodpfad		15.05	17.09	19.09	21.09							
Kusel, Gymnasium		15.06	17.10	19.10	21.10							
- Altenheim		15.07	17.11	19.11	21.11							
- Dr. Kafka		15.08	17.12	19.12	21.12							
- Bahnhof	an	15.09	17.14	19.14	21.14							

- ZEICHENERKLÄRUNG: 01 = nicht 24. und 31.12.
 A11 = Ruftaxi bitte spätestens 60 Min. vor gewünschter Abfahrt unter Tel. 0621/1077077 vorbestellen. Vorbestellung auch in der myVRN-App möglich. Anerkannt werden alle für die jeweilige Strecke gültigen VRN-Fahrscheine. Mitnahmeregelung gilt nicht
 A126 = Haustürbedienung nach Absprache mit dem Unternehmen möglich für ältere sowie mobilitätseingeschränkte Personen. Anmeldung bitte zu den üblichen Bürozeiten unter Tel. 06383/1460
 A988 = Ruftaxi bitte spätestens bis 18:00 Uhr am Vortag unter Tel. 0621/1077077 vorbestellen. Vorbestellung auch in der myVRN-App möglich. Anerkannt werden alle für die jeweilige Strecke gültigen VRN-Fahrscheine. Mitnahmeregelung gilt nicht
 A988 = Ruftaxi bitte spätestens bis 21:00 Uhr am Vortag unter Tel. 0621/1077077 vorbestellen. Vorbestellung auch in der myVRN-App möglich. Anerkannt werden alle für die jeweilige Strecke gültigen VRN-Fahrscheine. Mitnahmeregelung gilt nicht
 ◀ = hält nur zum Aussteigen
 ▶ = hält nur zum Einsteigen

Tel. 0621-1077077 Vorbestellung spätestens 60 Min vor gewünschter Abfahrt

Begrenztes Platzangebot!



Am 24. und 31.12. Verkehr wie an Samstagen (außer 2023 Verkehr wie an Sonntagen)

Beschränkungen Hinweise	Montag - Freitag												Samstag												Sonn- und Feiertag						
	A124 A988	A11	A124	A11	A124	A11	A124	A11	A124	A11	A124	A11	A124	A124 A988	A11	A124	A11	A124	A11	A124	01	01	A124	A988	A124	A988	A124	A988			
Glan-Münchweiler, Bahnhof	5,00	7,18	9,17	11,17	13,17	15,22	17,17	19,30	21,29	5,22	7,15	9,17	11,17	13,17	15,22	17,17	19,30	21,29	5,22	7,15	9,17	11,17	13,17	15,22	17,17	19,30	21,29	5,22	7,15	9,17	11,17
- Kirche	5,01	7,14	9,18	11,18	13,18	15,23	17,18	19,31	21,30	5,23	7,16	9,18	11,18	13,18	15,23	17,18	19,31	21,30	5,23	7,16	9,18	11,18	13,18	15,23	17,18	19,31	21,30	5,23	7,16	9,18	11,18
- Quirnbach Abzw.	5,03	7,16	9,20	11,20	13,20	15,25	17,20	19,33	21,32	5,25	7,18	9,20	11,20	13,20	15,25	17,20	19,33	21,32	5,25	7,18	9,20	11,20	13,20	15,25	17,20	19,33	21,32	5,25	7,18	9,20	11,20
- Quirnbach, Ortsmitte	5,04	7,17	9,21	11,21	13,21	15,26	17,21	19,34	21,33	5,26	7,19	9,21	11,21	13,21	15,26	17,21	19,34	21,33	5,26	7,19	9,21	11,21	13,21	15,26	17,21	19,34	21,33	5,26	7,19	9,21	11,21
Liebthal, Dorfplatz	5,06	7,19	9,23	11,23	13,23	15,28	17,23	19,36	21,35	5,28	7,21	9,23	11,23	13,23	15,28	17,23	19,36	21,35	5,28	7,21	9,23	11,23	13,23	15,28	17,23	19,36	21,35	5,28	7,21	9,23	11,23
- Ort	5,07	7,20	9,24	11,24	13,24	15,29	17,24	19,37	21,36	5,29	7,22	9,24	11,24	13,24	15,29	17,24	19,37	21,36	5,29	7,22	9,24	11,24	13,24	15,29	17,24	19,37	21,36	5,29	7,22	9,24	11,24
Wahnwegen, Abzw. Neue Straße	5,10	7,23	9,27	11,27	13,27	15,32	17,27	19,40	21,39	5,32	7,25	9,27	11,27	13,27	15,32	17,27	19,40	21,39	5,32	7,25	9,27	11,27	13,27	15,32	17,27	19,40	21,39	5,32	7,25	9,27	11,27
- Ortsmitte	5,11	7,24	9,28	11,28	13,28	15,33	17,28	19,41	21,40	5,33	7,26	9,28	11,28	13,28	15,33	17,28	19,41	21,40	5,33	7,26	9,28	11,28	13,28	15,33	17,28	19,41	21,40	5,33	7,26	9,28	11,28
Hüffler, Kirchenstraße	5,14	7,27	9,31	11,31	13,31	15,36	17,31	19,44	21,43	5,36	7,29	9,31	11,31	13,31	15,36	17,31	19,44	21,43	5,36	7,29	9,31	11,31	13,31	15,36	17,31	19,44	21,43	5,36	7,29	9,31	11,31
- Am Wiegehäuschen	5,15	7,28	9,32	11,32	13,32	15,37	17,32	19,45	21,44	5,37	7,30	9,32	11,32	13,32	15,37	17,32	19,45	21,44	5,37	7,30	9,32	11,32	13,32	15,37	17,32	19,45	21,44	5,37	7,30	9,32	11,32
- Kirchenstraße	5,16	7,29	9,33	11,33	13,33	15,38	17,33	19,46	21,45	5,38	7,31	9,33	11,33	13,33	15,38	17,33	19,46	21,45	5,38	7,31	9,33	11,33	13,33	15,38	17,33	19,46	21,45	5,38	7,31	9,33	11,33
Wahnwegen, Ortsmitte	5,19	7,32	9,36	11,36	13,36	15,41	17,36	19,49	21,48	5,41	7,34	9,36	11,36	13,36	15,41	17,36	19,49	21,48	5,41	7,34	9,36	11,36	13,36	15,41	17,36	19,49	21,48	5,41	7,34	9,36	11,36
Herschw.-Pett., Abzw. Wahnw.	5,25	7,38	9,42	11,42	13,42	15,47	17,42	19,55	21,54	5,47	7,40	9,42	11,42	13,42	15,47	17,42	19,55	21,54	5,47	7,40	9,42	11,42	13,42	15,47	17,42	19,55	21,54	5,47	7,40	9,42	11,42
- Schule	5,25	7,38	9,42	11,42	13,42	15,47	17,42	19,55	21,54	5,47	7,40	9,42	11,42	13,42	15,47	17,42	19,55	21,54	5,47	7,40	9,42	11,42	13,42	15,47	17,42	19,55	21,54	5,47	7,40	9,42	11,42
- Kindergarten	5,25	7,38	9,42	11,42	13,42	15,47	17,42	19,55	21,54	5,47	7,40	9,42	11,42	13,42	15,47	17,42	19,55	21,54	5,47	7,40	9,42	11,42	13,42	15,47	17,42	19,55	21,54	5,47	7,40	9,42	11,42
Langenbach, Abzw. Brückenstraße	5,28	7,41	9,45	11,45	13,45	15,50	17,45	19,58	21,57	5,50	7,43	9,45	11,45	13,45	15,50	17,45	19,58	21,57	5,50	7,43	9,45	11,45	13,45	15,50	17,45	19,58	21,57	5,50	7,43	9,45	11,45
- Dorfgemeinschaftshaus	5,29	7,42	9,46	11,46	13,46	15,51	17,46	19,59	21,58	5,51	7,44	9,46	11,46	13,46	15,51	17,46	19,59	21,58	5,51	7,44	9,46	11,46	13,46	15,51	17,46	19,59	21,58	5,51	7,44	9,46	11,46
- Brunnen	5,30	7,43	9,47	11,47	13,47	15,52	17,47	20,00	21,59	5,52	7,45	9,47	11,47	13,47	15,52	17,47	20,00	21,59	5,52	7,45	9,47	11,47	13,47	15,52	17,47	20,00	21,59	5,52	7,45	9,47	11,47
- Abzw.	5,32	7,45	9,49	11,49	13,49	15,54	17,49	20,02	22,01	5,54	7,47	9,49	11,49	13,49	15,54	17,49	20,02	22,01	5,54	7,47	9,49	11,49	13,49	15,54	17,49	20,02	22,01	5,54	7,47	9,49	11,49
- Abzw.	5,32	7,45	9,49	11,49	13,49	15,54	17,49	20,02	22,01	5,54	7,47	9,49	11,49	13,49	15,54	17,49	20,02	22,01	5,54	7,47	9,49	11,49	13,49	15,54	17,49	20,02	22,01	5,54	7,47	9,49	11,49
Herschw.-Pett., Abzw. Wahnw.	5,33	7,46	9,50	11,50	13,50	15,55	17,50	20,03	22,02	5,55	7,48	9,50	11,50	13,50	15,55	17,50	20,03	22,02	5,55	7,48	9,50	11,50	13,50	15,55	17,50	20,03	22,02	5,55	7,48	9,50	11,50
- Dorfplatz	5,35	7,48	9,52	11,52	13,52	15,57	17,52	20,05	22,04	5,57	7,50	9,52	11,52	13,52	15,57	17,52	20,05	22,04	5,57	7,50	9,52	11,52	13,52	15,57	17,52	20,05	22,04	5,57	7,50	9,52	11,52
280/R8 Herschw.-Peterssh., Dorfplatz	5,35	7,48	9,52	11,52	13,52	15,57	17,52	20,05	22,04	5,57	7,50	9,52	11,52	13,52	15,57	17,52	20,05	22,04	5,57	7,50	9,52	11,52	13,52	15,57	17,52	20,05	22,04	5,57	7,50	9,52	11,52
280/R8 Homburg, Hbf	5,35	7,48	9,52	11,52	13,52	15,57	17,52	20,05	22,04	5,57	7,50	9,52	11,52	13,52	15,57	17,52	20,05	22,04	5,57	7,50	9,52	11,52	13,52	15,57	17,52	20,05	22,04	5,57	7,50	9,52	11,52
- Abzw. Krottelbach	5,37	7,50	9,54	11,54	13,54	15,59	17,54	20,07	22,06	5,59	7,52	9,54	11,54	13,54	15,59	17,54	20,07	22,06	5,59	7,52	9,54	11,54	13,54	15,59	17,54	20,07	22,06	5,59	7,52	9,54	11,54
Krottelbach, Ortsmitte	5,39	7,52	9,56	11,56	13,56	16,01	17,56	20,09	22,08	6,01	7,54	9,56	11,56	13,56	16,01	17,56	20,09	22,08	6,01	7,54	9,56	11,56	13,56	16,01	17,56	20,09	22,08	6,01	7,54	9,56	11,56

Beschränkungen Hinweise	Sonn- und Feiertag											
	A124	A988	A124	A988	01	01						
Glan-Münchweiler, Bahnhof	13,17	15,22	17,17	19,17								
- Kirche	13,18	15,23	17,18	19,18								
- Quirnbach Abzw.	13,20	15,25	17,20	19,20								
Quirnbach, Ortsmitte	13,21	15,26	17,21	19,21								
Liebthal, Dorfplatz	13,23	15,28	17,23	19,23								
- Ort	13,24	15,29	17,24	19,24								
Wahnwegen, Abzw. Neue Straße	13,27	15,32	17,27	19,27								
- Ortsmitte	13,28	15,33	17,28	19,28								
Hüffler, Kirchenstraße	13,31	15,36	17,31	19,31								
- Am Wiegehäuschen	13,32	15,37	17,32	19,32								
- Kirchenstraße	13,33	15,38	17,33	19,33								
Wahnwegen, Ortsmitte	13,36	15,41	17,36	19,36								
Herschw.-Pett., Abzw. Wahnw.	13,42	15,47	17,42	19,42								
- Schule	13,42	15,47	17,42	19,42								
- Kindergarten	13,42	15,47	17,42	19,42								
Langenbach, Abzw. Brückenstraße	13,45	15,50	17,45	19,45								
- Dorfgemeinschaftshaus	13,46	15,51	17,46	19,46								
- Brunnen	13,47	15,52	17,47	19,47								
- Abzw.	13,49	15,54	17,49	19,49								
- Abzw.	13,49	15,54	17,49	19,49								
Herschw.-Pett., Abzw. Wahnw.	13,50	15,55	17,50	19,50								
- Dorfplatz	13,52	15,57	17,52	19,52								
280/R8 Herschw.-Peterssh., Dorfplatz	14,01	16,01	18,01									
280/R8 Homburg, Hbf	14,38	16,38	18,38									
- Abzw. Krottelbach	13,54	15,58	17,54	19,54								
Krottelbach, Ortsmitte	13,56	16,01	17,56	19,56								

ZEICHENERKLÄRUNG: 01 = nicht 24. und 31.12.

A11 = Ruftaxi bitte spätestens 60 Min. vor gewünschter Abfahrt unter Tel. 0621/1077077 vorbestellen. Vorbestellung auch in der myVRN-App möglich. Anerkannt werden alle für die jeweilige Strecke gültigen VRN-Fahrscheine. Mitnahmeregelung gilt nicht

A124 = Haustürbedienung nach Absprache mit dem Unternehmen möglich für ältere sowie mobilitätseingeschränkte Personen. Anmeldung bitte zu den üblichen Bürozeiten unter Tel. 0151/14996713

A988 = Ruftaxi bitte spätestens bis 18:00 Uhr am Vortag unter Tel. 0621/1077077 vorbestellen. Vorbestellung auch in der myVRN-App möglich. Anerkannt werden alle für die jeweilige Strecke gültigen VRN-Fahrscheine. Mitnahmeregelung gilt nicht

A988 = Ruftaxi bitte spätestens bis 21:00 Uhr am Vortag unter Tel. 0621/1077077 vorbestellen. Vorbestellung auch in der myVRN-App möglich. Anerkannt werden alle für die jeweilige Strecke gültigen VRN-Fahrscheine. Mitnahmeregelung gilt nicht

Tel. 0621-1077077 Vorbestellung spätestens 1 Stunde vor gewünschter Abfahrt

Belegtes Platzangebot!



2982

Krottelbach - Herschweiler-Pettersheim - Langenbach - Hüffler - Wahnwegen - Liebsbach - Quirnbach - Glan-Münchweiler

RUFTAXI

Am 24. und 31.12. Verkehr wie an Samstagen (außer 2023 Verkehr wie an Sonntagen)

Table with columns for Beschränkungen, Hinweise, and dates from Montag-Freitag to Sonn- und Feiertag. Rows include locations like Krottelbach, Herschw.-P., and various bus routes.

Table for Sonn- und Feiertag with columns for Beschränkungen, Hinweise, and specific dates (01, 02, 03, A98, A99, A99B, A99C).

ZEICHENERKLÄRUNG: 01 = nicht 24. und 31.12.

F91 = nur an Schulfreientagen

A11 = Ruftaxi bitte spätestens 60 Min. vor gewünschter Abfahrt unter Tel. 0621/1077077 vorbestellen. Vorbestellung auch in der myVRN-App möglich. Anerkannt werden alle für die jeweilige Strecke gültigen VRN-Fahrscheine. Mitnahmeregelung gilt nicht

A124 = Haustürbedienung nach Absprache mit dem Unternehmen möglich für ältere sowie mobilitätseingeschränkte

Personen, Anmeldung bitte zu den üblichen Bürozeiten unter Tel. 0151/14996713

A98 = Ruftaxi bitte spätestens bis 18:00 Uhr am Vortag unter Tel. 0621/1077077 vorbestellen. Vorbestellung auch in der myVRN-App

möglich. Anerkannt werden alle für die jeweilige Strecke gültigen VRN-Fahrscheine. Mitnahmeregelung gilt nicht

A99B = Ruftaxi bitte spätestens bis 21:00 Uhr am Vortag unter Tel. 0621/1077077 vorbestellen. Vorbestellung auch in der myVRN-App

möglich. Anerkannt werden alle für die jeweilige Strecke gültigen VRN-Fahrscheine. Mitnahmeregelung gilt nicht

Tel. 0621-1077077 Vorbestellung spätestens 1 Stunde vor gewünschter Abfahrt

Begrenztes Platzangebot!



2983

Glan-Münchweiler - Quirnbach - Sangerhof - Henschtal - Steinbach - Brücken

RUFTAXI

Am 24. und 31.12. Verkehr wie an Samstagen (außer 2023 Verkehr wie an Sonntagen)

Beschränkungen Hinweise	Montag - Freitag														Samstag									
	S	F	F	F	F	F	F	F	F	F	F	F	F	F	01	01	01	01	01	01				
	A123	A11	A123	A11	A123	A11	A123	A11	A123	A11	A123	A11	A123	A11	A123	A11	A123	A11	A123	A11	A123			
Glan-Münchweiler, Bahnhof	ab				9,18	11,18	11,18	13,18		15,18		17,49	19,31	21,30	7,42	9,18	11,18	13,18	15,18	17,18	19,31			
- Kirche					9,20	11,20	11,20	13,20		15,20		17,51	19,33	21,32	7,44	9,20	11,20	13,20	15,20	17,20	19,33			
- Quirnbach Abzw.					9,22	11,22	11,22	13,22		15,22		17,53	19,35	21,34	7,46	9,22	11,22	13,22	15,22	17,22	19,35			
Henschtal, Ort		6,11	7,14	7,19	9,24	11,24	11,24	13,24		15,24	16,59	17,55	19,37	21,36	7,48	9,24	11,24	13,24	15,24	17,24	19,37			
Sangerhof, Ort		6,13	7,16	7,21	9,26	11,26	11,26	13,26		15,26	17,01	17,57	19,39	21,38	7,50	9,26	11,26	13,26	15,26	17,26	19,39			
Henschtal, Ort					9,28	11,28	11,28	13,28		15,28		17,59	19,41	21,40	7,52	9,28	11,28	13,28	15,28	17,28	19,41			
Steinbach, Unterdorf					9,30	11,30	11,30	13,30		15,30		18,01	19,43	21,42	7,54	9,30	11,30	13,30	15,30	17,30	19,43			
- Ortsmitte					9,31	11,31	11,31	13,31		15,31		18,02	19,44	21,43	7,55	9,31	11,31	13,31	15,31	17,31	19,44			
Brücken, Glanstraße					9,35	11,35	11,35	13,35		15,35		18,06	19,48	21,47	7,59	9,35	11,35	13,35	15,35	17,35	19,48			
- Ortsmitte	an				9,36	11,36	11,36	13,36		15,36		18,07	19,49	21,48	8,00	9,36	11,36	13,36	15,36	17,36	19,49			
Beschränkungen																								
280/R8 Brücken, Ortsmitte	ab				10,36	12,36	12,36	14,36	13,41	16,36		18,45	20,36								17,45			
280/R8 Kusel, Bahnhof	ab				11,12	13,12	13,12	15,12	14,17	17,14		19,21	21,12								18,16			
280/R8 Brücken, Ortsmitte	ab				10,13	12,13	12,13	14,13	16,13		18,13	20,13		8,09	10,09	12,09	14,09	16,09	18,09		18,09			
280/R8 Homburg, Hbf	an				10,44	12,47	12,47	14,44	16,44		18,44	20,44		8,38	10,38	12,38	14,38	16,38	18,38		18,38			

Beschränkungen Hinweise	Samstag										Sonn- und Feiertag										
	01	01	01	01	01	01	01	01	01	01	01	01	01	01	01	01					
	A11	A123	A11	A123	A11	A123	A11	A123	A11	A123	A123	A98	A123	A98	A123	A98	A123	A98	A123	A98	
Glan-Münchweiler, Bahnhof	ab	21,30									7,42	9,46	11,18	13,18	15,16	17,18	19,18				
- Kirche		21,32									7,44	9,46	11,20	13,20	15,20	17,20	19,20				
- Quirnbach Abzw.		21,34									7,46	9,50	11,22	13,22	15,22	17,22	19,22				
Henschtal, Ort		21,36									7,48	9,52	11,24	13,24	15,24	17,24	19,24				
Sangerhof, Ort		21,38									7,50	9,54	11,26	13,26	15,26	17,26	19,26				
Henschtal, Ort		21,40									7,52	9,56	11,28	13,28	15,28	17,28	19,28				
Steinbach, Unterdorf		21,42									7,54	9,58	11,30	13,30	15,30	17,30	19,30				
- Ortsmitte		21,43									7,55	9,59	11,31	13,31	15,31	17,31	19,31				
Brücken, Glanstraße		21,47									7,59	10,03	11,33	13,33	15,33	17,33	19,33				
- Ortsmitte	an	21,48									8,00	10,04	11,36	13,36	15,36	17,36	19,36				
280/R8 Brücken, Ortsmitte	ab																				17,45
280/R8 Kusel, Bahnhof	an																				18,16
280/R8 Brücken, Ortsmitte	ab	22,09									8,09	10,09	12,09	14,09	16,09	18,09					18,09
280/R8 Homburg, Hbf	an	22,36									8,36	10,36	12,36	14,36	16,36	18,36					18,36

- ZEICHENERKLÄRUNG: 01 = nicht 24. und 31.12.
 F = an schulfreien Tagen und freitags an Schultagen
 S1 = an Schultagen im Saarland
 F = nur an schulfreien Tagen
 S = nur an Schultagen
 A11 = Ruftaxi bitte spätestens 60 Min. vor gewünschter Abfahrt unter Tel. 0621/1077077 vorbestellen. Vorbestellung auch in der myVRN-App möglich. Anerkannt werden alle für die jeweilige Strecke gültigen VRN-Fahrscheine. Mitnahmeregelung gilt nicht
 A123 = Haustürbedienung nach Absprache mit dem Unternehmen möglich für ältere sowie mobilitätseingeschränkte Personen. Anmeldung bitte zu den üblichen Bürozeiten unter Tel. 06383/1460
 A98 = Ruftaxi bitte spätestens bis 18:00 Uhr am Vortag unter Tel. 0621/1077077 vorbestellen. Vorbestellung auch in der myVRN-App möglich. Anerkannt werden alle für die jeweilige Strecke gültigen VRN-Fahrscheine. Mitnahmeregelung gilt nicht
 A988 = Ruftaxi bitte spätestens bis 21:00 Uhr am Vortag unter Tel. 0621/1077077 vorbestellen. Vorbestellung auch in der myVRN-App möglich. Anerkannt werden alle für die jeweilige Strecke gültigen VRN-Fahrscheine. Mitnahmeregelung gilt nicht
 ◀ = hält nur zum Aussteigen
 ▶ = hält nur zum Einsteigen

Tel. 0621-1077077 Vorbestellung spätestens 1 Stunde vor gewünschter Abfahrt

Begrenztes Platzangebot!



2983

Brücken - Steinbach - Henschtal - Sangerhof - Quirnbach - Glan-Münchweiler

RUFTAXI

Am 24. und 31.12. Verkehr wie an Samstagen (außer 2023 Verkehr wie an Sonntagen)

Hinweise	Montag - Freitag													
	A123	A988												
Sangerhof, Ort	6,13													
Henschtal, Ort	6,15													

- ZEICHENERKLÄRUNG: A123 = Haustürbedienung nach Absprache mit dem Unternehmen möglich für ältere sowie mobilitätseingeschränkte Personen. Anmeldung bitte zu den üblichen Bürozeiten unter Tel. 06383/1460
 A988 = Ruftaxi bitte spätestens bis 21:00 Uhr am Vortag unter Tel. 0621/1077077 vorbestellen. Vorbestellung auch in der myVRN-App möglich. Anerkannt werden alle für die jeweilige Strecke gültigen VRN-Fahrscheine. Mitnahmeregelung gilt nicht

Tel. 0621-1077077 Vorbestellung spätestens 1 Stunde vor gewünschter Abfahrt

Begrenztes Platzangebot!



2983

Brücken - Steinbach - Henschtal - Sangerhof -
Quirnbach - Glan-Münchweiler

RUFTAXI

Am 24. und 31.12. Verkehr wie an Samstagen (außer 2023 Verkehr wie an Sonntagen)


Beschränkungen	Montag - Freitag												Samstag												Sonn- und Feiertag								
	ab	an	ab	an	ab	an	ab	an	ab	an	ab	an	ab	an	ab	an	ab	an	ab	an	ab	an	ab	an	ab	an	ab	an					
280/R8 Homburg, Hbf	9,05	11,05			13,05	13,10			15,05	17,14	19,14			7,05	9,05	11,05	13,05	15,05	17,14	19,14							9,05	11,05					
280/R8 Brücken, Ortsmitte	9,36	11,36			13,36	13,41			15,36	17,45	19,45			7,36	9,36	11,36	13,36	15,36	17,45	19,45						9,36	11,36						
280/R8 Kusel, Bahnhof	9,40	11,40			13,40				15,40	17,40	19,40			7,40	9,40	11,40	13,40	15,40	17,40							7,40	9,40	11,40					
280/R8 Brücken, Ortsmitte	10,13	12,13			14,13				16,13	18,13	20,13			8,09	10,09	12,09	14,09	16,09	18,09							8,09	10,09	12,09					
Beschränkungen																																	
Hinweise	A11	A123	A11	A123	A11	A123	A11	A123	A11	A123	A11	A123	A11	A123	A11	A123	A11	A123	A11	A123	A11	A123	A11	A123	A11	A123	A123	A98	A123	A98	A123	A98	
Brücken, Ortsmitte	10,17	12,17			14,19				16,17	18,17	20,17	5,46	8,17	10,17	12,17	14,19	16,17	18,17	20,18	8,17	10,17	12,17											
- Glanstraße	10,19	12,19			14,21				16,19	18,19	20,19	5,48	8,19	10,19	12,19	14,21	16,19	18,19	20,20	8,19	10,19	12,19											
Steinbach/Glan, Ortsmitte	10,21	12,21			14,23				16,21	18,21	20,21	5,50	8,21	10,21	12,21	14,23	16,21	18,21	20,22	8,21	10,21	12,21											
- Unterdorf	10,23	12,23			14,25				16,23	18,23	20,23	5,52	8,23	10,23	12,23	14,25	16,23	18,23	20,24	8,23	10,23	12,23											
Henschtal, Ort	10,25	12,25			14,27				16,25	18,25	20,25	5,54	8,25	10,25	12,25	14,27	16,25	18,25	20,26	8,25	10,25	12,25											
Sangerhof, Ort	10,27	11,12	12,27	13,14	14,29				16,27	18,27	20,27	5,56	8,27	10,27	12,27	14,29	16,27	18,27	20,28	8,27	10,27	12,27											
Henschtal, Ort	10,29	11,14	12,29	13,16	14,31				16,29	18,29	20,29	5,58	8,29	10,29	12,29	14,31	16,29	18,29	20,30	8,29	10,29	12,29											
Glan-Münchw., Quirnbach Abzw.	10,30	12,30			14,32				16,30	18,30	20,30	5,59	8,30	10,30	12,30	14,32	16,30	18,30	20,31	8,30	10,30	12,30											
- Kirche	10,34	12,34			14,36				16,34	18,34	20,34	6,03	8,34	10,34	12,34	14,36	16,34	18,34	20,35	8,34	10,34	12,34											
- Bahnhof	10,35	12,35			14,37				16,35	18,35	20,35	6,04	8,35	10,35	12,35	14,37	16,35	18,35	20,36	8,35	10,35	12,35											

Beschränkungen	Sonn- und Feiertag											
	ab	an	ab	an	ab	an	ab	an	ab	an	ab	an
280/R8 Homburg, Hbf	13,05	15,05	17,14	19,14								
280/R8 Brücken, Ortsmitte	13,36	15,36	17,45	19,45								
280/R8 Kusel, Bahnhof	13,40	15,40	17,40									
280/R8 Brücken, Ortsmitte	14,09	16,09	18,09									
Beschränkungen												
Hinweise	A123	A98	A123	A98	A123	A98						
Brücken, Ortsmitte	14,17	16,17	18,17	20,17								
- Glanstraße	14,19	16,19	18,19	20,19								
Steinbach/Glan, Ortsmitte	14,21	16,21	18,21	20,21								
- Unterdorf	14,23	16,23	18,23	20,23								
Henschtal, Ort	14,25	16,25	18,25	20,25								
Sangerhof, Ort	14,27	16,27	18,27	20,27								
Henschtal, Ort	14,29	16,29	18,29	20,29								
Glan-Münchw., Quirnbach Abzw.	14,30	16,30	18,30	20,30								
- Kirche	14,34	16,34	18,34	20,34								
- Bahnhof	14,35	16,35	18,35	20,35								

- ZEICHENERKLÄRUNG:
- 01 = nicht 24. und 31.12.
 - S1 = an Schultagen im Saarland
 - G = nur an schulfreien Tagen
 - S = nur an Schultagen
 - A11 = Ruftaxi bitte spätestens 60 Min. vor gewünschter Abfahrt unter Tel. 0621/1077077 vorbestellen, Vorbestellung auch in der myVRN-App möglich, Anerkannt werden alle für die jeweilige Strecke gültigen VRN-Fahrscheine, Mitnahmeregelung gilt nicht
 - A123 = Haustürbedienung nach Absprache mit dem Unternehmen möglich für ältere sowie mobilitätseingeschränkte Personen, Anmeldung bitte zu den üblichen Bürozeiten unter Tel. 06383/1460
 - A98 = Ruftaxi bitte spätestens bis 18:00 Uhr am Vortag unter Tel. 0621/1077077 vorbestellen, Vorbestellung auch in der myVRN-App möglich, Anerkannt werden alle für die jeweilige Strecke gültigen VRN-Fahrscheine, Mitnahmeregelung gilt nicht
 - A98B = Ruftaxi bitte spätestens bis 21:00 Uhr am Vortag unter Tel. 0621/1077077 vorbestellen, Vorbestellung auch in der myVRN-App möglich, Anerkannt werden alle für die jeweilige Strecke gültigen VRN-Fahrscheine, Mitnahmeregelung gilt nicht

Tel. 0621-1077077 Vorbestellung spätestens 1 Stunde vor gewünschter Abfahrt

Begrenztes Platzangebot!





2985

Glan-Münchweiler - Nanzdietschweiler - Börsborn - Gries - Sand - Schönenberg-Kübelberg

RUFTAXI

Am 24. und 31.12. Verkehr wie an Samstagen (außer 2023 Verkehr wie an Sonntagen)

Beschränkungen Hinweise	Montag - Freitag		Samstag								Sonn- und Feiertag										
	A11	A12	A11	A12	A11	A12	A11	A12	01	01	A12	A98	A12	A98	A12	A98	A12	A98	01	01	
Glan-Münchweiler, Kirche	21.26		7.49	9.49	11.49	13.49	15.35	17.15	19.45			7.49	9.49	11.49	13.49	15.45	17.15	19.16			
- Bahnhof	21.30		7.50	9.50	11.50	13.50	15.36	17.16	19.46			7.50	9.50	11.50	13.50	15.46	17.16	19.17			
Nanzdietschweiler, Volksbank	21.34		7.55	9.55	11.55	13.55	15.41	17.21	19.51			7.55	9.55	11.55	13.55	15.51	17.21	19.22			
- Kiga	21.34		7.56	9.56	11.56	13.56	15.42	17.22	19.52			7.56	9.56	11.56	13.56	15.52	17.22	19.23			
- Bahnhofstraße	21.34		7.57	9.57	11.57	13.57	15.43	17.23	19.53			7.57	9.57	11.57	13.57	15.53	17.23	19.24			
- Börsborner Straße	21.34		7.58	9.58	11.58	13.58	15.44	17.24	19.54			7.58	9.58	11.58	13.58	15.54	17.24	19.25			
Börsborn, Dorfgemeinschaftshaus	21.38		8.02	10.02	12.02	14.02	15.48	17.28	19.58			8.02	10.02	12.02	14.02	15.58	17.28	19.29			
- Siedlung	21.38		8.03	10.03	12.03	14.03	15.49	17.29	19.59			8.03	10.03	12.03	14.03	15.59	17.29	19.30			
Gries, Oberdorf	21.41		8.05	10.05	12.05	14.05	15.51	17.31	20.01			8.05	10.05	12.05	14.05	16.01	17.31	19.32			
- Unterdorf	21.41		8.06	10.06	12.06	14.06	15.52	17.32	20.02			8.06	10.06	12.06	14.06	16.02	17.32	19.33			
Sand, Grieser Straße	21.43		8.07	10.07	12.07	14.07	15.53	17.33	20.03			8.07	10.07	12.07	14.07	16.03	17.33	19.34			
- Abzw. Gries	21.43		8.08	10.08	12.08	14.08	15.54	17.34	20.04			8.08	10.08	12.08	14.08	16.04	17.34	19.35			
Schönenberg, Sander Straße	21.43		8.10	10.10	12.10	14.10	15.56	17.36	20.06			8.10	10.10	12.10	14.10	16.06	17.36	19.37			
- ZOB	21.44		8.11	10.11	12.11	14.11	15.57	17.37	20.07			8.11	10.11	12.11	14.11	16.07	17.37	19.38			
280/R8 Schönenberg, ZOB	ab	20.40																			
280/R8 Homburg, Hbf	an	21.19																			
					7.05	9.05	11.05	13.05	15.05					9.05	11.05	13.05	15.05				
					7.30	9.30	11.30	13.30	15.30					9.30	11.30	13.30	15.30				

ZEICHENERKLÄRUNG: 01 = nicht 24. und 31.12.

A11 = Ruftaxi bitte spätestens 60 Min. vor gewünschter Abfahrt unter Tel. 0621/1077077 vorbestellen. Vorbestellung auch in der myVRN-App möglich. Anerkannt werden alle für die jeweilige Strecke gültigen VRN-Fahrscheine. Mitnahmeregelung gilt nicht

A124 = Haustürbedienung nach Absprache mit dem Unternehmen möglich für ältere sowie mobilitätseingeschränkte Personen. Anmeldung bitte zu den üblichen Bürozeiten unter Tel. 0151/14996713

A98 = Ruftaxi bitte spätestens bis 18:00 Uhr am Vortag unter Tel. 0621/1077077 vorbestellen. Vorbestellung auch in der myVRN-App möglich. Anerkannt werden alle für die jeweilige Strecke gültigen VRN-Fahrscheine. Mitnahmeregelung gilt nicht

Tel. 0621-1077077 Vorbestellung spätestens 1 Stunde vor gewünschter Abfahrt

VRN Jahres- und Halbjahreskarten werden anerkannt, Mitnahmeregelung gilt nicht. Begrenzt Platzangebot!



2985

Schönenberg-Kübelberg - Sand - Gries - Börsborn - Nanzdietschweiler - Glan-Münchweiler

RUFTAXI

Am 24. und 31.12. Verkehr wie an Samstagen (außer 2023 Verkehr wie an Sonntagen)

Beschränkungen Hinweise	Montag - Freitag		Samstag								Sonn- und Feiertag											
	A11	A12	A124	A11	A124	A11	A124	A11	A124	01	01	A124	A98	A124	A98	A124	A98	A124	A98	01	01	
280/R8 Kusel, Bahnhof	ab	20.40																				
280/R8 Schönenberg, ZOB	an	21.19																				
280/R8 Homburg, Hbf	ab				7.05	9.05	11.05	13.05	15.05					9.05	11.05	13.05	15.05					
280/R8 Schönenberg, ZOB	an				7.30	9.30	11.30	13.30	15.30					9.30	11.30	13.30	15.30					
280/R8 Homburg, Hbf	ab	21.05																				
280/R8 Schönenberg, ZOB	an	21.30																				
Schönenberg, ZOB	21.44		5.40	8.14	10.14	12.14	13.40	15.40	17.40	19.40			8.14	10.14	12.14	13.40	15.40	17.40	19.40			
- Sander Straße	21.45		5.41	8.15	10.15	12.15	13.41	15.41	17.41	19.41			8.15	10.15	12.15	13.41	15.41	17.41	19.41			
- Grieser Straße	21.45		5.43	8.17	10.17	12.17	13.43	15.43	17.43	19.43			8.17	10.17	12.17	13.43	15.43	17.43	19.43			
Gries, Unterdorf	21.46		5.45	8.19	10.19	12.19	13.45	15.45	17.45	19.45			8.19	10.19	12.19	13.45	15.45	17.45	19.45			
- Oberdorf	21.46		5.46	8.20	10.20	12.20	13.46	15.46	17.46	19.46			8.20	10.20	12.20	13.46	15.46	17.46	19.46			
Börsborn, Siedlung	21.46		5.47	8.21	10.21	12.21	13.47	15.47	17.47	19.47			8.21	10.21	12.21	13.47	15.47	17.47	19.47			
- Az. In den Kälbergärten	21.46		5.48	8.22	10.22	12.22	13.48	15.48	17.48	19.48			8.22	10.22	12.22	13.48	15.48	17.48	19.48			
Nanzdietschweiler, Börsb. Str.	21.50		5.53	8.27	10.27	12.27	13.53	15.53	17.53	19.53			8.27	10.27	12.27	13.53	15.53	17.53	19.53			
- Bahnhofstraße	21.50		5.54	8.28	10.28	12.28	13.54	15.54	17.54	19.54			8.28	10.28	12.28	13.54	15.54	17.54	19.54			
- Kiga	21.50		5.54	8.28	10.28	12.28	13.54	15.54	17.54	19.54			8.28	10.28	12.28	13.54	15.54	17.54	19.54			
- Volksbank	21.50		5.54	8.28	10.28	12.28	13.54	15.54	17.54	19.54			8.28	10.28	12.28	13.54	15.54	17.54	19.54			
Glan-Münchweiler, Bahnhof	21.55		6.01	8.35	10.35	12.35	14.01	16.01	18.01	20.01			8.35	10.35	12.35	14.01	16.01	18.01	20.01			
- Kirche	21.55		6.02	8.36	10.36	12.36	14.02	16.02	18.02	20.02			8.36	10.36	12.36	14.02	16.02	18.02	20.02			

ZEICHENERKLÄRUNG: 01 = nicht 24. und 31.12.

A11 = Ruftaxi bitte spätestens 60 Min. vor gewünschter Abfahrt unter Tel. 0621/1077077 vorbestellen. Vorbestellung auch in der myVRN-App möglich. Anerkannt werden alle für die jeweilige Strecke gültigen VRN-Fahrscheine. Mitnahmeregelung gilt nicht

A124 = Haustürbedienung nach Absprache mit dem Unternehmen möglich für ältere sowie mobilitätseingeschränkte Personen. Anmeldung bitte zu den üblichen Bürozeiten unter Tel. 0151/14996713

A98 = Ruftaxi bitte spätestens bis 18:00 Uhr am Vortag unter Tel. 0621/1077077 vorbestellen. Vorbestellung auch in der myVRN-App möglich. Anerkannt werden alle für die jeweilige Strecke gültigen VRN-Fahrscheine. Mitnahmeregelung gilt nicht

A98 = Ruftaxi bitte spätestens bis 21:00 Uhr am Vortag unter Tel. 0621/1077077 vorbestellen. Vorbestellung auch in der myVRN-App möglich. Anerkannt werden alle für die jeweilige Strecke gültigen VRN-Fahrscheine. Mitnahmeregelung gilt nicht

Tel. 0621-1077077 Vorbestellung spätestens 1 Stunde vor gewünschter Abfahrt

VRN Jahres- und Halbjahreskarten werden anerkannt, Mitnahmeregelung gilt nicht. Begrenzt Platzangebot!



Am 24. und 31.12. Verkehr wie an Samstagen (außer 2023 Verkehr wie an Sonntagen)

Beschränkungen Hinweise	Montag - Freitag											Samstag										
	A125		A125		A11		A125		A11		S		A125		A11		A125		01		01	
	A988	A988	A11	A125	A11	A125	A11	A125	A11	A125	A11	A125	A125	A11	A125	A11	A125	A125	A11	A125	A11	A125
Werschweiler, Kirmesplatz	ab			10,50	12,58	13,05			14,50	16,50	18,50		5,47	7,52	9,52	11,52	13,52	15,52	17,52	19,52		
Breitenbach, Grube Labach (Stg. 1)		5,31	6,49	8,52	10,52	13,00	13,07		14,52	16,52	18,52		5,49	7,54	9,54	11,54	13,54	15,54	17,54	19,54		
Frohnhofen, Ort		5,36	6,54	8,57	10,57	13,04	13,12		14,57	16,57	18,57		5,53	7,58	9,58	11,58	13,58	15,58	17,58	19,58		
Breitenbach, Ortsmitte					11,02				15,02	17,02	19,02		5,58	8,03	10,03	12,03	14,03	16,03	18,03	20,03		
- Ortsmitte			6,59	9,02		13,09	13,17															
- Wendeplatz	an		7,00	9,03	11,03	13,10	13,18		15,03	17,03	19,03		5,59	8,04	10,04	12,04	14,04	16,04	18,04	20,04		
- Wendeplatz	ab		7,00	9,03	11,03	13,10			15,03	17,03	19,03		5,59	8,04	10,04	12,04	14,04	16,04	18,04	20,04		
Bambergerhof, Ort		5,49		9,06	11,06	13,12			15,06	17,06	19,06		6,02	8,07	10,07	12,07	14,07	16,07	18,07	20,07		
Dunzweiler, Warthalle				9,09	11,09				15,09	17,09	19,09		6,06	8,10	10,10	12,10	14,10	16,10	18,10	20,10		
- Ortsmitte				9,10	11,10				15,10	17,10	19,10		6,07	8,10	10,10	12,10	14,10	16,10	18,10	20,10		
- Abzw. Dittweilerstraße				9,11	11,11				15,11	17,11	19,11		6,08	8,10	10,10	12,10	14,10	16,10	18,10	20,10		
Dunzweiler, Mühle				9,13	11,13				15,13	17,13	19,13		6,09	8,11	10,11	12,11	14,11	16,11	18,11	20,11		
Dunzweiler, Ortsmitte				9,14	11,14				15,14	17,14	19,14		6,09	8,11	10,11	12,11	14,11	16,11	18,11	20,11		
- Warthalle				9,15	11,15				15,15	17,15	19,15		6,10	8,12	10,12	12,12	14,12	16,12	18,12	20,12		
Waldziegelhütte, Ort		5,52	7,09	9,20	11,20				15,20	17,20	19,20		6,15	8,16	10,16	12,16	14,16	16,16	18,16	20,16		
Waldmohr, Abzw. Im Schachen		5,55	7,12	9,22	11,22	13,17			15,22	17,22	19,22		6,19	8,20	10,20	12,20	14,20	16,20	18,20	20,20		
- Mitte	an	5,55	7,12	9,22	11,22	13,17			15,22	17,22	19,22		6,19	8,20	10,20	12,20	14,20	16,20	18,20	20,20		
Beschränkungen	S																					
280/R8 Waldmohr, Mitte	ab	5,58		9,28	11,28				15,28	17,28	19,28		6,24	8,24	10,24	12,24	14,24	16,24	18,24	20,24		
280/R8 Homburg, Hbf	an	6,14		9,44	11,44				15,44	17,44	19,44		6,38	8,38	10,38	12,38	14,38	16,38	18,38	20,38		
Beschränkungen	F																					
280/R8 Waldmohr, Mitte	ab		7,21		13,21					17,30	19,30											
280/R8 Kusel, Bahnhof	an		8,12		14,12					18,21	20,21											
- Mitte	ab	5,55	7,17	9,30	11,31	13,33		13,39	15,30	17,30	19,30		6,28	8,24	10,24	12,24	14,28	16,28	18,28	20,28		
- Eichelscheiderhof	an	6,05	7,27	9,40	11,41	13,43		13,49	15,40	17,40	19,40		6,38	8,34	10,34	12,34	14,38	16,38	18,38	20,38		

Beschränkungen Hinweise	Sonn- und Feiertag											
	A125		A125		A125		A125		01		01	
	A988	A988	A988	A988	A988	A988	A988	A988	A125	A988	A125	A988
Werschweiler, Kirmesplatz	ab	7,52	9,52	11,52	13,52	15,52	17,52	19,52				
Breitenbach, Grube Labach (Stg. 1)		7,54	9,54	11,54	13,54	15,54	17,54	19,54				
Frohnhofen, Ort		7,58	9,58	11,58	13,58	15,58	17,58	19,58				
Breitenbach, Ortsmitte		8,03	10,03	12,03	14,03	16,03	18,03	20,03				
- Wendeplatz	an	8,04	10,04	12,04	14,04	16,04	18,04	20,04				
- Wendeplatz	ab	8,04	10,04	12,04	14,04	16,04	18,04	20,04				
Bambergerhof, Ort		8,07	10,07	12,07	14,07	16,07	18,07	20,07				
Dunzweiler, Warthalle		8,10	10,10	12,10	14,10	16,10	18,10	20,10				
- Ortsmitte		8,10	10,10	12,10	14,10	16,10	18,10	20,10				
- Abzw. Dittweilerstraße		8,10	10,10	12,10	14,10	16,10	18,10	20,10				
Dunzweiler, Mühle		8,11	10,11	12,11	14,11	16,11	18,11	20,11				
Dunzweiler, Ortsmitte		8,11	10,11	12,11	14,11	16,11	18,11	20,11				
- Warthalle		8,12	10,12	12,12	14,12	16,12	18,12	20,12				
Waldziegelhütte, Ort		8,16	10,16	12,16	14,16	16,16	18,16	20,16				
Waldmohr, Abzw. Im Schachen		8,20	10,20	12,20	14,20	16,20	18,20	20,20				
- Mitte	an	8,20	10,20	12,20	14,20	16,20	18,20	20,20				
280/R8 Waldmohr, Mitte	ab	8,24	10,24	12,24	14,24	16,24	18,24	20,24				
280/R8 Homburg, Hbf	an	8,38	10,38	12,38	14,38	16,38	18,38	20,38				
- Mitte	ab	8,24	10,24	12,24	14,28	16,28	18,28	20,28				
- Eichelscheiderhof	an	8,34	10,34	12,34	14,38	16,38	18,38	20,38				

- ZEICHENERKLÄRUNG: 01 = nicht 24. und 31.12.
 F = nur an Schulfreientagen
 F = nur an schulfreien Tagen
 S = nur an Schultagen
 A11 = Ruftaxi bitte spätestens 60 Min. vor gewünschter Abfahrt unter Tel. 0621/1077077 vorbestellen. Vorbestellung auch in der myVRN-App möglich. Anerkannt werden alle für die jeweilige Strecke gültigen VRN-Fahrscheine. Mitnahmeregelung gilt nicht
 A125 = Haustürbedienung nach Absprache mit dem Unternehmen möglich für ältere sowie mobilitätseingeschränkte Personen. Anmeldung bitte zu den üblichen Bürozeiten unter Tel. 0151/40706182
 A88 = Ruftaxi bitte spätestens bis 18:00 Uhr am Vortag unter Tel. 0621/1077077 vorbestellen. Vorbestellung auch in der myVRN-App möglich. Anerkannt werden alle für die jeweilige Strecke gültigen VRN-Fahrscheine. Mitnahmeregelung gilt nicht
 A888 = Ruftaxi bitte spätestens bis 21:00 Uhr am Vortag unter Tel. 0621/1077077 vorbestellen. Vorbestellung auch in der myVRN-App möglich. Anerkannt werden alle für die jeweilige Strecke gültigen VRN-Fahrscheine. Mitnahmeregelung gilt nicht
 ☐ = hält nur zum Aussteigen

Tel. 0621-1077077 Vorbestellung spätestens 1 Stunde vor gewünschter Abfahrt

Begrenztes Platzangebot!



2988

Schönenberg-Kübelberg - Schmittweiler - Paulengrund - Dittweiler - Altenkirchen - Frohnhofen - Krottelbach - Krottelbach - Herschweiler-Petersheim

RUFTAXI

Am 24. und 31.12. Verkehr wie an Samstagen (außer 2023 Verkehr wie an Sonntagen)

		Montag - Freitag								Samstag								Sonn- und Feiertag				
142 Bruchmühlbach-Miesau, Bahnhof	ab	5,29	5,29	6,29	6,29	8,29	8,29	12,29	18,29		6,29	8,29	10,29	12,29	14,29	16,29	18,29		8,29	10,29	12,29	14,29
142 Schönenberg, ZOB	an	5,48	5,48	6,48	6,48	8,48	8,48	12,48	18,48		6,48	8,48	10,48	12,48	14,48	16,48	18,48		8,48	10,48	12,48	14,48
Beschränkungen		S	F	S	F	F																
Hinweise		A125	A125	A11	A125	A11	A125	A11	A125	A125	A125	A11	A125	A11	A125	A11	A125	01	01			
		A98	A98							A98	A98						A125/A98	A125/A98	A125/A98	A125/A98	A125/A98	
Schönenberg, ZOB	ab	6,28	6,28	7,11	7,11	9,11	13,35	19,32	6,28	7,11	9,11	11,11	13,32	15,32	17,32	19,32	7,11	9,11	11,11	13,32	15,32	
- Becker	ab	6,29	6,29	7,12	7,12	9,12	13,36	19,33	6,29	7,12	9,12	11,12	13,33	15,33	17,33	19,33	7,12	9,12	11,12	13,33	15,33	
280/R8 Kusel, Bahnhof	ab		5,40	6,15			12,40	18,40	5,40													
280/R8 Kübelberg, Dorfplatz	an		6,22	7,02			13,22	19,22	6,18													
Beschränkungen							S1															
280/R8 Homburg, Hbf	ab	6,05	6,05				13,10						13,05	15,05						13,05	15,05	
280/R8 Kübelberg, Dorfplatz	an	6,27	6,27				13,32						13,27	15,27						13,27	15,27	
Kübelberg, Dorfplatz	ab	6,31	6,31	7,14	7,14	9,14	13,38	19,35	6,31	7,14	9,14	11,14	13,35	15,35	17,35	19,35	7,14	9,14	11,14	13,35	15,35	
Schmittweiler, Mitte	ab	6,34	6,34	7,17	7,17	9,17	13,38	19,38	6,34	7,17	9,17	11,17	13,38	15,38	17,38	19,38	7,17	9,17	11,17	13,38	15,38	
Kübelberg, Dorfplatz	ab		6,37		7,20		9,20	18,41	6,37	7,20	9,20	11,20	13,41	15,41	17,41	19,41	7,20	9,20	11,20	13,41	15,41	
Schönenberg, Abzw. Dittweiler	ab		6,38		7,21		9,21	13,40	6,38	7,21	9,21	11,21	13,42	15,42	17,42	19,42	7,21	9,21	11,21	13,42	15,42	
Paulengrund, Ort	ab		6,41		9,24	13,42	19,45	6,41	7,24	9,24	11,24	13,45	15,45	17,45	19,45	7,24	9,24	11,24	13,45	15,45		
Dittweiler, Abzw. Mülheck	ab		6,43		9,26	13,43	19,47	6,43	7,26	9,26	11,26	13,47	15,47	17,47	19,47	7,26	9,26	11,26	13,47	15,47		
- Abzw. Friedhof	ab		6,45		9,28	13,45	19,49	6,45	7,28	9,28	11,28	13,49	15,49	17,49	19,49	7,28	9,28	11,28	13,49	15,49		
Altenkirchen, Ortsmitte	ab		6,47		9,30	13,47	19,51	6,47	7,30	9,30	11,30	13,51	15,51	17,51	19,51	7,30	9,30	11,30	13,51	15,51		
- Obsthalle	ab		6,47		9,30	13,47	19,51	6,47	7,30	9,30	11,30	13,51	15,51	17,51	19,51	7,30	9,30	11,30	13,51	15,51		
Frohnhofen, Ort	ab		6,50		7,33	9,33	13,50	19,54	6,50	7,33	9,33	11,33	13,54	15,54	17,54	19,54	7,33	9,33	11,33	13,54	15,54	
Krottelbach, Ortsmitte	ab		6,56		9,39	13,56	20,00	6,56	7,39	9,39	11,39	14,00	16,00	18,00	20,00	7,39	9,39	11,39	14,00	16,00		
Herschw.-P., Abzw. Krottelb.	ab		6,58		7,41	9,41	13,58	20,02	6,58	7,41	9,41	11,41	14,02	16,02	18,02	20,02	7,41	9,41	11,41	14,02	16,02	
- Dorfplatz	an		7,00		7,43	9,43	14,00	20,04	7,00	7,43	9,43	11,43	14,04	16,04	18,04	20,04	7,43	9,43	11,43	14,04	16,04	
2982 Herschw-Peterssh., Dorfl	ab				8,01	10,02	14,47										8,01	10,02	12,02	14,47		
2982 Herschw-Peterssh., Dorfl	ab								8,03	10,02	12,02	14,47										
2982 Glan-Münchweiler, Bahnhof	an				8,36	10,37	15,22		8,38	10,37	12,37	15,22					8,36	10,37	12,37	15,22		
280/R8 Herschw.-Peterssh., Dorfplatz	ab				7,48	9,48																
280/R8 Kusel, Bahnhof	an				8,12	10,12																

		Sonn- und Feiertag																								
142 Bruchmühlbach-Miesau, Bahnhof	ab	16,29	18,29																							
142 Schönenberg, ZOB	an	16,48	18,48																							
Beschränkungen																										
Hinweise		01	01																							
		A125/A98	A125/A98																							
Schönenberg, ZOB	ab	17,32	19,32																							
- Becker	ab	17,33	19,33																							
Kübelberg, Dorfplatz	ab	17,35	19,35																							
Schmittweiler, Mitte	ab	17,38	19,38																							
Kübelberg, Dorfplatz	ab	17,41	19,41																							
Schönenberg, Abzw. Dittweiler	ab	17,42	19,42																							
Paulengrund, Ort	ab	17,45	19,45																							
Dittweiler, Abzw. Mülheck	ab	17,47	19,47																							
- Abzw. Friedhof	ab	17,49	19,49																							
Altenkirchen, Ortsmitte	ab	17,51	19,51																							
- Obsthalle	ab	17,51	19,51																							
Frohnhofen, Ort	ab	17,54	19,54																							
Krottelbach, Ortsmitte	ab	18,00	20,00																							
Herschw.-P., Abzw. Krottelb.	ab	18,02	20,02																							
- Dorfplatz	an	18,04	20,04																							

- ZEICHENERKLÄRUNG: 01 = nicht 24. und 31.12.
 S1 = an Schultagen im Saarland
 F = nur an schulfreien Tagen
 S = nur an Schultagen
 A11 = Ruftaxi bitte spätestens 60 Min. vor gewünschter Abfahrt unter Tel. 0621/1077077 vorbestellen. Vorbestellung auch in der myVRN-App möglich. Anerkannt werden alle für die jeweilige Strecke gültigen VRN-Fahrscheine. Mitnahmeregelung gilt nicht
 A125 = Haustürbedienung nach Absprache mit dem Unternehmen möglich für ältere sowie mobilitätseingeschränkte Personen. Anmeldung bitte zu den üblichen Bürozeiten unter Tel. 0151/40706182
 A98 = Ruftaxi bitte spätestens bis 18:00 Uhr am Vortag unter Tel. 0621/1077077 vorbestellen. Vorbestellung auch in der myVRN-App möglich. Anerkannt werden alle für die jeweilige Strecke gültigen VRN-Fahrscheine. Mitnahmeregelung gilt nicht
 A98B = Ruftaxi bitte spätestens bis 21:00 Uhr am Vortag unter Tel. 0621/1077077 vorbestellen. Vorbestellung auch in der myVRN-App möglich. Anerkannt werden alle für die jeweilige Strecke gültigen VRN-Fahrscheine. Mitnahmeregelung gilt nicht

Tel.: 0621-1077077 Vorbestellung spätestens 1 Stunde vor gewünschter Abfahrt

Begrenztes Platzangebot!



2988

Herschweiler-Petersheim - Krottelbach - Frohnhofen - Altenkirchen - Dittweiler - Paulengrund - Schmittweiler - Schönenberg-Kübelberg

RUFTAXI

Am 24. und 31.12. Verkehr wie an Samstagen (außer 2023 Verkehr wie an Sonntagen)

	Montag - Freitag										Samstag					Sonn- und Feiertag				
2982 Glan-Münchweiler, Bahnhof	ab		13.17	15.22	15.22	17.17					13.17	15.22	17.17							
282/2982 Glan-Münchweiler, Bahnhof	an																			13.17
2982 Herschw.-Petersh. Dorfpl.	ab		13.52	15.57	15.57	17.52					13.52	15.57	17.52							13.52
282/2982 Herschw.-Petersh. Dorfpl.	an																			15.57
280/R8 Kusel, Bahnhof	ab	8.40		12.40	14.40	14.40	16.40	18.40	20.40			13.40	15.40	17.40						13.40
280/R8 Herschw.-Petersh., Dorfplatz	an	9.05		13.05	15.05	15.05	17.05	19.05	21.05			14.01	16.01	18.01						14.01
Beschränkungen																				
Hinweise																				
Herschw.-Petersh., Dorfplatz	ab	9.52		14.04	16.04	16.04	18.04	20.04	21.09	5.51	9.45	11.45	14.04	16.04	18.04	20.04	7.45	9.45	11.45	14.04
- Abzw. Krottelbach		9.54		14.06	16.06	16.06	18.06	20.06	21.11	5.53	9.47	11.47	14.06	16.06	18.06	20.06	7.47	9.47	11.47	14.06
Krottelbach, Ortsmitte		9.56		14.08	16.08	16.08	18.08	20.08	21.13	5.55	9.49	11.49	14.08	16.08	18.08	20.08	7.49	9.49	11.49	14.08
Frohnhofen, Ort		10.02		14.14	16.14	16.14	18.14	20.14	21.19	6.01	9.55	11.55	14.14	16.14	18.14	20.14	7.55	9.55	11.55	14.14
Altenkirchen, Obsthalle		10.04		14.16	16.16	16.16	18.16	20.16	21.21	6.03	9.57	11.57	14.16	16.16	18.16	20.16	7.57	9.57	11.57	14.16
- Ortsmitte		10.05		14.17	16.17	16.17	18.17	20.17	21.22	6.04	9.58	11.58	14.17	16.17	18.17	20.17	7.58	9.58	11.58	14.17
Dittweiler, Abzw. Friedhof		10.07		14.19	16.19	16.19	18.19	20.19	21.24	6.06	10.00	12.00	14.19	16.19	18.19	20.19	8.00	10.00	12.00	14.19
- Abzw. Mühlneck		10.09		14.21	16.21	16.21	18.21	20.21	21.26	6.08	10.02	12.02	14.21	16.21	18.21	20.21	8.02	10.02	12.02	14.21
Paulengrund, Ort		10.11		14.23	16.23	16.23	18.23	20.23	21.28	6.10	10.04	12.04	14.23	16.23	18.23	20.23	8.04	10.04	12.04	14.23
Schönenberg, Abzw. Dittweiler		10.14		14.26	16.26	16.26	18.26	20.26	21.31	6.13	10.07	12.07	14.26	16.26	18.26	20.26	8.07	10.07	12.07	14.26
Kübelberg, Dorfplatz				14.27	16.27		18.27	20.27	21.32	6.14	10.08	12.08	14.27	16.27	18.27	20.27	8.08	10.08	12.08	14.27
280/R8 Kübelberg, Dorfplatz	ab			15.22	17.22		19.22	21.22		6.18	10.18	12.18					8.18	10.18	12.18	
280/R8 Homburg, Hbf	an			15.44	17.44		19.44	21.44		6.38	10.38	12.38					8.38	10.38	12.38	
Schmittweiler, Mitte			12.10	14.29	16.29		18.29	20.29	21.34	6.16	10.10	12.10	14.29	16.29	18.29	20.29	8.10	10.10	12.10	14.29
Kübelberg, Dorfplatz				14.32	16.32		18.32	20.32	21.37	6.19	10.13	12.13	14.32	16.32	18.32	20.32	8.13	10.13	12.13	14.32
Schönenberg, Becker		10.15	12.15	14.34	16.34	16.27	18.34	20.34	21.39	6.21	10.15	12.15	14.34	16.34	18.34	20.34	8.15	10.15	12.15	14.34
- ZOB	an	10.16	12.16	14.35	16.35	16.28	18.35	20.35	21.40	6.22	10.16	12.16	14.35	16.35	18.35	20.35	8.16	10.16	12.16	14.35
142 Schönenberg, ZOB	ab	11.09	13.09	15.09	17.09	17.09	19.09	19.09		7.09	11.09	13.09	15.09	17.09	19.09	21.09	9.09	11.09	13.09	15.09
142 Bruchmühlbach-Miesau, Bahnhof	an	11.28	13.28	15.28	17.28	17.28	19.28			7.28	11.28	13.28	15.28	17.28	19.28	21.28	9.28	11.28	13.28	15.28

		Sonn- und Feiertag																		
282/2982 Glan-Münchweiler, Bahnhof	ab	17.17	19.17																	
282/2982 Hersch.-Petersh. Dorfpl.	an	17.52	19.52																	
280/R8 Kusel, Bahnhof	ab	17.40																		
280/R8 Herschw.-Petersh., Dorfplatz	an	18.01																		
Herschw.-Petersh., Dorfplatz	ab	18.04	20.04																	
- Abzw. Krottelbach		18.06	20.06																	
Krottelbach, Ortsmitte		18.08	20.08																	
Frohnhofen, Ort		18.14	20.14																	
Altenkirchen, Obsthalle		18.16	20.16																	
- Ortsmitte		18.17	20.17																	
Dittweiler, Abzw. Friedhof		18.19	20.19																	
- Abzw. Mühlneck		18.21	20.21																	
Paulengrund, Ort		18.23	20.23																	
Schönenberg, Abzw. Dittweiler		18.26	20.26																	
Kübelberg, Dorfplatz		18.27	20.27																	
Schmittweiler, Mitte		18.29	20.29																	
Kübelberg, Dorfplatz		18.32	20.32																	
Schönenberg, Becker		18.34	20.34																	
- ZOB	an	18.35	20.35																	
142 Schönenberg, ZOB	ab	19.09	21.09																	
142 Bruchmühlbach-Miesau, Bahnhof	an	19.28	21.28																	

- ZEICHENERKLÄRUNG: **01** = nicht 24. und 31.12.
F = nur an schulfreien Tagen
S = nur an Schultagen
A11 = Ruftaxi bitte spätestens 60 Min. vor gewünschter Abfahrt unter Tel. 0621/1077077 vorbestellen. Vorbestellung auch in der myVRN-App möglich. Anerkannt werden alle für die jeweilige Strecke gültigen VRN-Fahrscheine. Mitnahmeregelung gilt nicht
A125 = Haustürbedienung nach Absprache mit dem Unternehmen möglich für ältere sowie mobilitätseingeschränkte Personen, Anmeldung bitte zu den üblichen Bürozeiten unter Tel. 0151/40706182
A98 = Ruftaxi bitte spätestens bis 18:00 Uhr am Vortag unter Tel. 0621/1077077 vorbestellen. Vorbestellung auch in der myVRN-App möglich. Anerkannt werden alle für die jeweilige Strecke gültigen VRN-Fahrscheine. Mitnahmeregelung gilt nicht
A98b = Ruftaxi bitte spätestens bis 21:00 Uhr am Vortag unter Tel. 0621/1077077 vorbestellen. Vorbestellung auch in der myVRN-App möglich. Anerkannt werden alle für die jeweilige Strecke gültigen VRN-Fahrscheine. Mitnahmeregelung gilt nicht

Tel.: 0621-1077077 Vorbestellung spätestens 1 Stunde vor gewünschter Abfahrt

Begrenztes Platzangebot!



2992

Kusel - Ruthweiler - Thallichtenberg - Pfeffelbach - Reichweiler

RUFTAXI

Am 24. und 31.12. Verkehr wie an Samstagen (außer 2023 Verkehr wie an Sonntagen)

270 Lauterecken, Bahnhof 270 Kusel, Bahnhof	ab an	Montag - Freitag										Samstag								
		4.20						8.50	18.50											
Beschränkungen		F	S	S	F															
Hinweise		A126 A998	A126 A998	A126 A998	A11/A126	A11/A126	A11/A126	A11/A126	A11/A126	A11/A126	A126 A998	A11/A126	A11/A126	A11/A126	A11/A126	A11/A126	01	01	01	
Kusel, Bahnhof		5,28	6,34		7,23	9,42	19,54	20,52			5,28	8,42	10,42	12,42	14,42	16,42	18,42	20,42		
- Dr. Kafka		5,28	6,36		7,25	9,44	19,56	20,54			5,28	8,44	10,44	12,44	14,44	16,44	18,44	20,44		
- Altenheim		5,28	6,37		7,26	9,45	19,57	20,55			5,28	8,45	10,45	12,45	14,45	16,45	18,45	20,45		
- Gymnasium		5,29	6,38		7,27	9,46	19,58	20,56			5,29	8,46	10,46	12,46	14,46	16,46	18,46	20,46		
Diedelkopf, Sodpfad		5,31	6,39		7,28	9,47	19,59	20,57			5,31	8,47	10,47	12,47	14,47	16,47	18,47	20,47		
- Bad		5,31	6,40		7,29	9,48	20,00	20,58			5,31	8,48	10,48	12,48	14,48	16,48	18,48	20,48		
Ruthweiler, Krankenh., Vorplatz		5,32	6,42		7,31	9,50	20,02	21,00			5,32	8,50	10,50	12,50	14,50	16,50	18,50	20,50		
- Waschgrub		5,34	6,43		7,32						5,34	8,51	10,51	12,51	14,51	16,51	18,51	20,51		
- Warthalle		5,35	6,45		7,34						5,35	8,53	10,53	12,53	14,53	16,53	18,53	20,53		
Thallichtenberg, Warthalle		5,37	6,47	6,50	7,50	7,56					5,37	8,55	10,55	12,55	14,55	16,55	18,55	20,55		
- Burg Lichtenberg			6,49	6,52	7,52	7,58					8,57	10,57	12,57	14,57	16,57	18,57	20,57			
- Warthalle			6,51		7,40	9,55	20,08	21,09			8,59	10,59	12,59	14,59	16,59	18,59	20,59			
- Ortsmitte		5,37	6,52		7,41	9,56	20,09	21,10			5,37	9,00	11,00	13,00	15,00	17,00	19,00	21,00		
Pfeffelbach, Warthalle		5,42	6,55		7,44	9,59	20,12	21,13			5,42	9,03	11,03	13,03	15,03	17,03	19,03	21,03		
Reichweiler, Abzw.		5,45	6,59		7,48	10,03	20,16	21,17			5,45	9,07	11,07	13,07	15,07	17,07	19,07	21,07		
- Warthalle		5,47	7,01		7,50	10,05	20,18	21,19			5,47	9,09	11,09	13,09	15,09	17,09	19,09	21,09		

Beschränkungen	Sonn- und Feiertag									
					01	01	01			
Hinweise		A126/A998	A126/A998	A126/A998	A126/A998	A126/A998	A126/A998	A126/A998	A126/A998	
Kusel, Bahnhof		8,40	10,12	12,42	14,42	16,42	18,42	20,42		
- Dr. Kafka		8,42	10,14	12,44	14,44	16,44	18,44	20,44		
- Altenheim		8,43	10,15	12,45	14,45	16,45	18,45	20,45		
- Gymnasium		8,44	10,16	12,46	14,46	16,46	18,46	20,46		
Diedelkopf, Sodpfad		8,45	10,17	12,47	14,47	16,47	18,47	20,47		
- Bad		8,46	10,18	12,48	14,48	16,48	18,48	20,48		
Ruthweiler, Krankenh., Vorplatz		8,48	10,20	12,50	14,50	16,50	18,50	20,50		
- Waschgrub		8,49	10,21	12,51	14,51	16,51	18,51	20,51		
- Warthalle		8,51	10,23	12,53	14,53	16,53	18,53	20,53		
Thallichtenberg, Warthalle		8,53	10,25	12,55	14,55	16,55	18,55	20,55		
- Burg Lichtenberg		8,55	10,27	12,57	14,57	16,57	18,57	20,57		
- Warthalle		8,57	10,29	12,59	14,59	16,59	18,59	20,59		
- Ortsmitte		8,58	10,30	13,00	15,00	17,00	19,00	21,00		
Pfeffelbach, Warthalle		9,01	10,33	13,03	15,03	17,03	19,03	21,03		
Reichweiler, Abzw.		9,05	10,37	13,07	15,07	17,07	19,07	21,07		
- Warthalle		9,07	10,39	13,09	15,09	17,09	19,09	21,09		

ZEICHENERKLÄRUNG: 01 = nicht 24. und 31.12.

F = nur an schulfreien Tagen

S = nur an Schultagen

A11 = Ruftaxi bitte spätestens 60 Min. vor gewünschter Abfahrt unter Tel. 0621/1077077 vorbestellen. Vorbestellung auch in der myVRN-App möglich. Anerkannt werden alle für die jeweilige Strecke gültigen VRN-Fahrscheine. Mitnahmeregelung gilt nicht

A126 = Haustürbedienung nach Absprache mit dem Unternehmen möglich für ältere sowie mobilitätseingeschränkte Personen, Anmeldung bitte zu den üblichen Bürozeiten unter Tel. 06381/2324

A99 = Ruftaxi bitte spätestens bis 18.00 Uhr am Vortag unter Tel. 0621/1077077 vorbestellen. Vorbestellung auch in der myVRN-App möglich. Anerkannt werden alle für die jeweilige Strecke gültigen VRN-Fahrscheine. Mitnahmeregelung gilt nicht

A998 = Ruftaxi bitte spätestens bis 21.00 Uhr am Vortag unter Tel. 0621/1077077 vorbestellen. Vorbestellung auch in der myVRN-App möglich. Anerkannt werden alle für die jeweilige Strecke gültigen VRN-Fahrscheine. Mitnahmeregelung gilt nicht

▷ = hält nur zum Einsteigen

Tel. 0621-1077077 Vorbestellung spätestens 60 Min vor gewünschter Abfahrt

Begrenztes Platzangebot!



Am 24. und 31.12. Verkehr wie an Samstagen (außer 2023 Verkehr wie an Sonntagen)

Beschränkungen Hinweise	Montag - Freitag									Samstag								
	A126 A938	F A938	A11/A126	A11/A126	A11/A126	A11/A126	A11/A126	A11/A126	A11/A126	A126 A938	A11/A126	A11/A126	A11/A126	A11/A126	A11/A126	01	01	
Reichweiler, Wartehalle	5.13	6.55	9.50	10.50	14.50	16.50	17.50	19.52		5.18	7.47	9.50	11.50	13.50	15.50	17.50	19.47	
- Abzw.	5.15	6.57	9.52	10.52	14.52	16.52	17.52	19.54		5.20	7.49	9.52	11.52	13.52	15.52	17.52	19.49	
Pfeffelbach, Wartehalle	5.19	6.59	9.56	10.56	14.56	16.56	17.56	19.58		5.24	7.53	9.56	11.56	13.56	15.56	17.56	19.53	
Thallichtenberg, Ortsmitte	5.22	7.02	9.59	10.59	14.59	16.59	17.59	20.01		5.27	7.56	9.59	11.59	13.59	15.59	17.59	19.56	
- Wartehalle	5.23		10.00	11.00	15.00	17.00	18.00	20.02		5.28	7.57	10.00	12.00	14.00	16.00	18.00	19.57	
- Burg Lichtenberg	5.25	7.04								5.30	7.59						19.59	
- Wartehalle	5.27									5.32	8.01						20.01	
Ruthweiler, Wartehalle	5.29	7.09	10.02	11.02	15.02	17.02	18.02	20.04		5.34	8.03	10.03	12.03	14.03	16.03	18.03	20.03	
- Waschgrub	5.30	7.10	10.03	11.03	15.03	17.03	18.03	20.05		5.35	8.04	10.04	12.04	14.04	16.04	18.04	20.04	
- Krankenhaus Vorplatz	5.31	7.13	11.05	11.05	15.05	17.05	18.05	20.07		5.36	8.05	11.05	12.05	14.05	16.05	18.05	20.05	
Diedelkopf, Bad	5.33	7.14	11.06	11.06	15.06	17.06	18.06	20.08		5.38	8.07	11.07	12.07	14.07	16.07	18.07	20.07	
- Sodapfad	5.34	7.15	11.07	11.07	15.07	17.07	18.07	20.08		5.39	8.08	11.08	12.08	14.08	16.08	18.08	20.08	
Kusel, Gymnasium	5.35	7.17	11.09	11.09	15.09	17.09	18.09	20.09		5.40	8.09	11.09	12.09	14.09	16.09	18.09	20.09	
- Altenheim	5.36	7.18	11.10	11.10	15.10	17.10	18.10	20.10		5.41	8.10	11.10	12.10	14.10	16.10	18.10	20.10	
- Dr. Kafka	5.37	7.19	11.11	11.11	15.11	17.11	18.11	20.11		5.42	8.11	11.11	12.11	14.11	16.11	18.11	20.11	
- Bahnhof	5.39	7.20	11.12	11.12	15.12	17.12	18.12	20.12		5.44	8.13	11.13	12.13	14.13	16.13	18.13	20.13	
270 Kusel, Bahnhof	ab		10.20	11.20	15.20	17.30	18.30	20.30		8.20	10.20	12.20	14.20	16.20	18.20			
270 Lauterecken, Bahnhof	an		11.02	12.02	16.02	18.12	19.12	21.12		9.02	11.02	13.02	15.02	17.02	18.57			

Beschränkungen Hinweise	Sonn- und Feiertag							
	A126/A938	A126/A938	A126/A938	A126/A938	A126/A938	01	01	
Reichweiler, Wartehalle	7.47	9.50	11.50	13.50	15.50	17.50	19.47	
- Abzw.	7.49	9.52	11.52	13.52	15.52	17.52	19.49	
Pfeffelbach, Wartehalle	7.53	9.56	11.56	13.56	15.56	17.56	19.53	
Thallichtenberg, Ortsmitte	7.56	9.59	11.59	13.59	15.59	17.59	19.56	
- Wartehalle	7.57	10.00	12.00	14.00	16.00	18.00	19.57	
- Burg Lichtenberg	7.59						19.59	
- Wartehalle	8.01						20.01	
Ruthweiler, Wartehalle	8.03	10.03	12.03	14.03	16.03	18.03	20.03	
- Waschgrub	8.04	10.04	12.04	14.04	16.04	18.04	20.04	
- Krankenhaus Vorplatz	8.05	11.05	12.05	14.05	16.05	18.05	20.05	
Diedelkopf, Bad	8.07	11.07	12.07	14.07	16.07	18.07	20.07	
- Sodapfad	8.08	11.08	12.08	14.08	16.08	18.08	20.08	
Kusel, Gymnasium	8.09	11.09	12.09	14.09	16.09	18.09	20.09	
- Altenheim	8.10	11.10	12.10	14.10	16.10	18.10	20.10	
- Dr. Kafka	8.11	11.11	12.11	14.11	16.11	18.11	20.11	
- Bahnhof	8.13	11.13	12.13	14.13	16.13	18.13	20.13	
Beschränkungen						01		
270 Kusel, Bahnhof	ab	8.20	10.20	12.20	14.20	16.20	18.20	
270 Lauterecken, Bahnhof	an	8.57	10.57	12.57	14.57	16.57	18.57	

- ZEICHENERKLÄRUNG: 01 = nicht 24. und 31.12.
 F = nur an schulfreien Tagen
 A11 = Ruftaxi bitte spätestens 60 Min. vor gewünschter Abfahrt unter Tel. 0621/1077077 vorbestellen. Vorbestellung auch in der myVRN-App möglich. Anerkannt werden alle für die jeweilige Strecke gültigen VRN-Fahrscheine. Mitnahmeregelung gilt nicht
 A126 = Haustürbedienung nach Absprache mit dem Unternehmen möglich für ältere sowie mobilitätseingeschränkte Personen. Anmeldung bitte zu den üblichen Bürozeiten unter Tel. 06381/2324
 A938 = Ruftaxi bitte spätestens bis 18:00 Uhr am Vortag unter Tel. 0621/1077077 vorbestellen. Vorbestellung auch in der myVRN-App möglich. Anerkannt werden alle für die jeweilige Strecke gültigen VRN-Fahrscheine. Mitnahmeregelung gilt nicht
 A938 = Ruftaxi bitte spätestens bis 21:00 Uhr am Vortag unter Tel. 0621/1077077 vorbestellen. Vorbestellung auch in der myVRN-App möglich. Anerkannt werden alle für die jeweilige Strecke gültigen VRN-Fahrscheine. Mitnahmeregelung gilt nicht
 ☛ = hält nur zum Aussteigen

Tel. 0621-1077077 Vorbestellung spätestens 60 Min vor gewünschter Abfahrt

Belegtes Platzangebot!



2993

Kusel - Diedelkopf - Bledesbach - Konken - Ehweiler - Albessen - Herchweiler - Selchenbach

RUFTAXI

Am 24. und 31.12. Verkehr wie an Samstagen (außer 2023 Verkehr wie an Sonntagen)

Beschränkungen Hinweise	Montag - Freitag													
	A11	A126	A11	A126	A11	A126	A11	A126	A11	A126	A11	A126	A11	A126
Kusel, Bahnhof													21,51	0,45
- Dr. Kafka													21,53	0,47
=Altenheim													21,54	0,48
Diedelkopf, Sodpfad													21,56	0,50
- Bad													21,57	0,51
Bledesbach, Ortsmitte													22,00	0,54
- Ortsanfang													22,01	0,55
Konken, Daub													22,06	1,00
Beschränkungen	F61													
280/R8 Kusel, Bahnhof	ab	6,35	7,35	9,40	10,40	11,40	13,40	14,40	15,40	17,40	18,40	19,40		
280/R8 Konken, Ortsmitte	an	6,51	7,51	9,55	10,55	11,55	13,55	14,55	15,55	17,55	18,55	19,55		
- Ortsmitte		7,05	8,01	10,01	11,01	12,01	14,01	16,01	18,01	19,01	20,01	22,07	1,01	
- Gewerbegebiet			8,02	10,02	11,02	12,02	14,02	16,02	18,02	19,02	20,02			
Ehweiler, Ort		7,08		10,05	11,05	12,05	14,05	15,05	16,05	18,05	19,05	20,05	22,10	1,04
Albessen, Ort		7,11		10,08	11,08	12,08	14,08	15,08	16,08	18,08	19,08	20,08	22,13	1,07
Herchweiler, Ortsanfang		7,15		10,12	11,12	12,12	14,12	15,12	16,12	18,12	19,12	20,12	22,17	1,11
- Wendepfatz		7,16		10,13	11,13	12,13	14,13	15,13	16,13	18,13	19,13	20,13	22,18	1,12
- Ortsanfang		7,17		10,14	11,14	12,14	14,14	15,14	16,14	18,14	19,14	20,14	22,19	1,13
Selchenbach, Kreisel		7,22	8,15	10,19	11,19	12,19	14,19	15,19	16,19	18,19	19,19	20,19	22,24	1,18
- Im Eck		7,23	8,16	10,20	11,20	12,20	14,20	15,20	16,20	18,20	19,20	20,20	22,25	1,19

Beschränkungen Hinweise	Samstag										Sonn- und Feiertag							
	A126	A98	A11	A126	A11	A126	A11	A126	A11	A126	A126	A98	A126	A98	A126	A98	A126	A98
Kusel, Bahnhof																		
- Dr. Kafka			6,55						19,52	0,45			6,55					19,42
=Altenheim			6,57						19,54	0,47			6,57					19,44
Diedelkopf, Sodpfad			6,58						19,55	0,48			6,58					19,45
- Bad			7,00						19,57	0,50			7,00					19,47
Bledesbach, Ortsmitte			7,01						19,58	0,51			7,01					19,48
- Ortsanfang			7,04						20,01	0,54			7,04					19,51
Konken, Daub			7,05						20,02	0,55			7,05					19,52
280/R8 Kusel, Bahnhof	ab	5,40		9,40	11,40	13,40	15,40	17,40				9,40	11,40	13,40	15,40	17,40		19,58
280/R8 Konken, Ortsmitte	an	5,54		9,54	11,54	13,54	15,54	17,54				9,54	11,54	13,54	15,54	17,54		
- Ortsmitte		5,57	7,12	9,58	11,58	14,00	15,58	17,58	20,08	1,01		7,12	9,58	11,58	14,00	15,58	17,58	19,59
Ehweiler, Ort		6,00	7,15	10,01	12,01	14,03	16,01	18,01	20,10	1,04		7,15	10,01	12,01	14,03	16,01	18,01	20,02
Albessen, Ort		6,03	7,18	10,04	12,04	14,06	16,04	18,04	20,13	1,07		7,18	10,04	12,04	14,06	16,04	18,04	20,05
Herchweiler, Ortsanfang		6,07	7,22	10,08	12,08	14,10	16,08	18,08	20,17	1,11		7,22	10,08	12,08	14,10	16,08	18,08	20,09
- Wendepfatz		6,08	7,23	10,09	12,09	14,11	16,09	18,09	20,18	1,12		7,23	10,09	12,09	14,11	16,09	18,09	20,10
- Ortsanfang		6,09	7,24	10,10	12,10	14,12	16,10	18,10	20,19	1,13		7,24	10,10	12,10	14,12	16,10	18,10	20,11
Selchenbach, Kreisel		6,14	7,29	10,15	12,15	14,17	16,15	18,15	20,24	1,18		7,29	10,15	12,15	14,17	16,15	18,15	20,16
- Im Eck		6,15	7,30	10,16	12,16	14,18	16,16	18,16	20,25	1,19		7,30	10,16	12,16	14,18	16,16	18,16	20,17

- ZEICHENERKLÄRUNG:**
- 01** = nicht 24. und 31.12.
 - 86** = nur freitags
 - F61** = nur an Schulfreientagen
 - F** = nur an schulfreien Tagen
 - A11** = Ruftaxi bitte spätestens 60 Min. vor gewünschter Abfahrt unter Tel. 0621/1077077 vorbestellen. Vorbestellung auch in der myVRN-App möglich. Anerkannt werden alle für die jeweilige Strecke gültigen VRN-Fahrscheine. Mitnahmeregelung gilt nicht
 - A126** = Haustürbedienung nach Absprache mit dem Unternehmen möglich für ältere sowie mobilitätseingeschränkte Personen, Anmeldung bitte zu den üblichen Bürozeiten unter Tel. 06381/2324
 - A98** = Ruftaxi bitte spätestens bis 18:00 Uhr am Vortag unter Tel. 0621/1077077 vorbestellen. Vorbestellung auch in der myVRN-App möglich. Anerkannt werden alle für die jeweilige Strecke gültigen VRN-Fahrscheine. Mitnahmeregelung gilt nicht
 - A988** = Ruftaxi bitte spätestens bis 21:00 Uhr am Vortag unter Tel. 0621/1077077 vorbestellen. Vorbestellung auch in der myVRN-App möglich. Anerkannt werden alle für die jeweilige Strecke gültigen VRN-Fahrscheine. Mitnahmeregelung gilt nicht
 - !** = hält nur zum Einsteigen

Tel.: 0621-1077077 Vorbestellung spätestens 1 Stunde vor gewünschter Abfahrt**Begrenztes Platzangebot!**



2993

Selchenbach - Herchweiler - Albessen - Ehweiler - Konken - Bledesbach - Diedelkopf - Kusel

RUFTAXI

Am 24. und 31.12. Verkehr wie an Samstagen (außer 2023 Verkehr wie an Sonntagen)

Beschränkungen Hinweise	Montag - Freitag												Samstag												
	F						Sa						Sa						So						
	A126	A988	A11	A126	A11	A126	A11	A126	A11	A126	A11	A126	A126	A988	A11	A126	A11	A126	A11	A126	A11	A126	A11	A126	
Selchenbach, Im Eck	5,50	6,28	9,31	10,31	11,31	13,31							15,31	19,31	22,25	5,10	7,24	9,24	11,24	13,24	15,24	17,28	19,37	22,26	
- Kreisel	5,51	6,29	9,32	10,32	11,32	13,32							15,32	19,32	22,26	5,11	7,25	9,25	11,25	13,25	15,25	17,29	19,38	22,27	
Herchweiler, Ortsanfang	5,56	6,34	9,37	10,37	11,37	13,37							15,37	17,37	19,37	5,16	7,30	9,30	11,30	13,30	15,30	17,34	19,43	22,32	
- Wendeplatz	5,57	6,35	9,38	10,38	11,38	13,38							15,38	17,38	19,38	5,17	7,31	9,31	11,31	13,31	15,31	17,35	19,44	22,33	
- Ortsanfang	5,58	6,35	9,38	10,38	11,38	13,38							15,38	17,38	19,38	5,18	7,32	9,32	11,32	13,32	15,32	17,36	19,45	22,34	
Albessen, Ort	6,02	6,39	9,42	10,42	11,42	13,42							15,42	17,42	19,42	5,22	7,36	9,36	11,36	13,36	15,36	17,40	19,49	22,38	
Ehweiler, Ort	6,05	6,42	9,45	10,45	11,45	13,45							15,45	17,45	19,45	5,25	7,40	9,40	11,40	13,40	15,40	17,44	19,53	22,42	
Konken, Gewerbegebiet		6,45	9,48	10,48	11,48	13,48							15,48												
- Ortsmitte	6,08	6,46	9,49	10,49	11,49	13,49							15,49	17,49	19,49	5,28	7,43	9,43	11,43	13,43	15,43	17,47	19,56	22,45	
Beschränkungen					S1	S3																			
280/R8 Konken, Ortsmitte	ab	6,54	9,54	10,54	11,54	13,59	13,54	16,54	18,03	20,03						7,49	9,49	11,49	13,49	15,49	17,56	19,58			
280/R8 Kusel, Bahnhof	an	7,12	10,12	11,12	12,12	14,17	14,12	16,14	18,21	20,21						8,07	10,07	12,07	14,07	16,07	18,16	20,16			
Beschränkungen	S																								
280/R8 Konken, Ortsmitte	ab	6,31	6,51	9,55	10,55	11,55	13,55						15,55	17,55	19,55			7,54	9,54	11,54	13,54	15,54	17,54		
280/R8 Homburg, Hbf	an	7,26	7,40	10,44	11,44	12,47	14,44						16,44	18,44	20,44			8,38	10,38	12,38	14,38	16,38	18,38		
- Daub	6,08	6,46	9,49	10,49	11,49	13,49							15,49	17,49	19,49	5,29						17,48	19,57	22,46	
Bledesbach, Ortsanfang																5,32						17,51	20,00	22,49	
- Ortsmitte																5,35						17,54	20,03	22,52	
Diedelkopf, Bad	6,16	6,53	9,56	10,56	11,56	13,56		15,56	17,56	19,56	22,49	5,36									17,55	20,04	22,53		
- Sodpfad	6,18	6,55	9,58	10,58	11,58	13,58		15,58	17,58	19,58	22,51	5,39									17,58	20,07	22,56		
Kusel, Altenheim	6,20	6,57	10,00	11,00	12,00	14,00		16,00	18,00	20,00	22,53	5,41									18,00	20,09	22,58		
- Dr. Kafka	6,21	6,58	10,01	11,01	12,01	14,01		16,01	18,01	20,01	22,54	5,42									18,01	20,10	22,59		
- Bahnhof	6,24	7,00	10,03	11,03	12,03	14,03		16,03	18,03	20,03	22,56	5,44									18,03	20,12	23,01		

Beschränkungen Hinweise	Sonn- und Feiertag												
	01						01						
	A126	A988	A126	A988	A126	A988	A126	A988	A126	A988	A126	A988	
Selchenbach, Im Eck	7,40	9,24	11,24	13,24	15,24	17,26	19,37						
- Kreisel	7,41	9,25	11,25	13,25	15,25	17,29	19,38						
Herchweiler, Ortsanfang	7,46	9,30	11,30	13,30	15,30	17,34	19,43						
- Wendeplatz	7,47	9,31	11,31	13,31	15,31	17,35	19,44						
- Ortsanfang	7,48	9,32	11,32	13,32	15,32	17,36	19,45						
Albessen, Ort	7,52	9,36	11,36	13,36	15,36	17,40	19,49						
Ehweiler, Ort	7,56	9,40	11,40	13,40	15,40	17,44	19,53						
Konken, Ortsmitte	7,59	9,43	11,43	13,43	15,43	17,47	19,56						
280/R8 Konken, Ortsmitte	ab	9,49	11,49	13,49	15,49	17,58	19,59						
280/R8 Kusel, Bahnhof	an	10,07	12,07	14,07	16,07	18,16	20,16						
280/R8 Konken, Ortsmitte	ab	9,54	11,54	13,54	15,54	17,54							
280/R8 Homburg, Hbf	an	10,38	12,38	14,38	16,38	18,38							
- Daub	6,00					17,46	19,57						
Bledesbach, Ortsanfang	6,03					17,51	20,00						
- Ortsmitte	6,06					17,54	20,03						
Diedelkopf, Bad	6,07					17,55	20,04						
- Sodpfad	6,10					17,58	20,07						
Kusel, Altenheim	6,12					18,00	20,09						
- Dr. Kafka	6,13					18,01	20,10						
- Bahnhof	8,15					18,03	20,12						

ZEICHENERKLÄRUNG: 01 = nicht 24. und 31.12.

66 = nur freitags

S31 = nur an Schullerientagen

S1 = an Schultagen im Saarland

F = nur an schulfreien Tagen

S = nur an Schultagen

A11 = Ruftaxi bitte spätestens 60 Min. vor gewünschter Abfahrt unter Tel. 0621/1077077 vorbestellen. Vorbestellung auch in der myVRN-App möglich. Anerkannt werden alle für die jeweilige Strecke gültigen VRN-Fahrscheine. Mitnahmeregelung gilt nicht

A126 = Haustürbedienung nach Absprache mit dem Unternehmen möglich für ältere sowie mobilitätseingeschränkte Personen. Anmeldung bitte zu den üblichen Bürozeiten unter Tel. 06381/2324

A988 = Ruftaxi bitte spätestens bis 18:00 Uhr am Vortag unter Tel. 0621/1077077 vorbestellen. Vorbestellung auch in der myVRN-App möglich. Anerkannt werden alle für die jeweilige Strecke gültigen VRN-Fahrscheine. Mitnahmeregelung gilt nicht

A988 = Ruftaxi bitte spätestens bis 21:00 Uhr am Vortag unter Tel. 0621/1077077 vorbestellen. Vorbestellung auch in der myVRN-App möglich. Anerkannt werden alle für die jeweilige Strecke gültigen VRN-Fahrscheine. Mitnahmeregelung gilt nicht

◀ = hält nur zum Aussteigen

▶ = hält nur zum Einsteigen

Tel.: 0621-1077077 Vorbestellung spätestens 1 Stunde vor gewünschter Abfahrt

Begehrtes Platzangebot!



2996

Kusel - Blaubach - Mayweilerhof - Oberalben - Dennweiler-Frohnbach - Körborn - Kusel

RUFTAXI

Am 24. und 31.12. Verkehr wie an Samstagen (außer 2023 Verkehr wie an Sonntagen)

		Montag - Freitag										Samstag																		
		8.50		9.50		13.53		16.50		17.50		18.50		6.50		8.50		10.50		12.50		14.50		16.50		19.00				
		9.31		10.31		14.34		17.31		18.31		19.31		7.31		9.31		11.31		13.31		15.31		17.31		19.41				
270 Lauterecken, Bahnhof	ab																													
270 Kusel, Bahnhof	an																													
Beschränkungen																														
Hinweise		A126	A126	A11	A126	A11	A126	A11	A126	A11	A126	A11	A126	as	as	A126	A126	A11	A126	A11	A126	A11	A126	A11	A126	A11	A126	A11	A126	
Kusel, Bahnhof	ab	5.08	9.40	10.40	13.40	14.40	17.40	18.40	19.52	21.51	0.45	5.13	7.40	9.40	11.40	13.40	15.40	17.40	19.40	21.52	21.51	0.45	5.13	7.40	9.40	11.40	13.40	15.40	17.40	19.40
- Dr. Kafka		5.10	9.42	10.42	13.42	14.42	17.42	18.42	19.54	21.53	0.47	5.15	7.42	9.42	11.42	13.42	15.42	17.42	19.54	21.53	0.47	5.15	7.42	9.42	11.42	13.42	15.42	17.42	19.54	
- Altenheim		5.11	9.43	10.43	13.43	14.43	17.43	18.43	19.55	21.54	0.48	5.16	7.43	9.43	11.43	13.43	15.43	17.43	19.55	21.54	0.48	5.16	7.43	9.43	11.43	13.43	15.43	17.43	19.55	
- Gymnasium		5.12	9.44	10.44	13.44	14.44	17.44	18.44	19.56	21.55	0.49	5.17	7.44	9.44	11.44	13.44	15.44	17.44	19.56	21.55	0.49	5.17	7.44	9.44	11.44	13.44	15.44	17.44	19.56	
Diedelkopf, Abzw. Blaubach		5.13	9.45	10.45	13.45	14.45	17.45	18.45	19.57	21.56	0.50	5.18	7.45	9.45	11.45	13.45	15.45	17.45	19.57	21.56	0.50	5.18	7.45	9.45	11.45	13.45	15.45	17.45	19.57	
Blaubach, Ackerchen		5.15	9.47	10.47	13.47	14.47	17.47	18.47	19.59	21.58	0.52	5.20	7.47	9.47	11.47	13.47	15.47	17.47	19.59	21.58	0.52	5.20	7.47	9.47	11.47	13.47	15.47	17.47	19.59	
- Ortsmitte		5.16	9.48	10.48	13.48	14.48	17.48	18.48	20.00	21.59	0.53	5.21	7.48	9.48	11.48	13.48	15.48	17.48	20.00	21.59	0.53	5.21	7.48	9.48	11.48	13.48	15.48	17.48	20.00	
Mayweilerhof, Ort		5.19	9.51	10.51	13.51	14.51	17.51	18.51	20.03	22.02	0.56	5.24	7.51	9.51	11.51	13.51	15.51	17.51	20.03	22.02	0.56	5.24	7.51	9.51	11.51	13.51	15.51	17.51	20.03	
Oberalben, Ort		5.22	9.54	10.54	13.54	14.54	17.54	18.54	20.06	22.05	0.59	5.27	7.54	9.54	11.54	13.54	15.54	17.54	20.06	22.05	0.59	5.27	7.54	9.54	11.54	13.54	15.54	17.54	20.06	
Dennweiler-Frohnbach, Anfang		5.23	9.55	10.55	13.55	14.55	17.55	18.55	20.07	22.06	1.00	5.28	7.55	9.55	11.55	13.55	15.55	17.55	20.07	22.06	1.00	5.28	7.55	9.55	11.55	13.55	15.55	17.55	20.07	
= Kiga		5.24	9.56	10.56	13.56	14.56	17.56	18.56	20.08	22.07	1.01	5.29	7.56	9.56	11.56	13.56	15.56	17.56	20.08	22.07	1.01	5.29	7.56	9.56	11.56	13.56	15.56	17.56	20.08	
- Mitte		5.25	9.57	10.57	13.57	14.57	17.57	18.57	20.09	22.08	1.02	5.30	7.57	9.57	11.57	13.57	15.57	17.57	20.09	22.08	1.02	5.30	7.57	9.57	11.57	13.57	15.57	17.57	20.09	
Körborn, Römerstraße						14.59																								
- Ortsmitte		5.28				15.00																								
- Burgstraße																														
Thallichtenberg, Burg Licht.												22.11	1.05														22.11	1.05		
- Wartehalle												22.13	1.07														22.13	1.07		
- Ortsmitte												22.15	1.09														22.15	1.09		
Pfeffelbach, Wartehalle												22.16	1.10														22.16	1.10		
Reichweiler, Abzw.												22.18	1.12														22.18	1.12		
= Wartehalle												22.21	1.14														22.21	1.14		
- Abzw.												22.22	1.15														22.22	1.15		
Pfeffelbach, Wartehalle												22.23	1.16														22.23	1.16		
Thallichtenberg, Ortsmitte												22.25	1.18														22.25	1.18		
- Wartehalle												22.28	1.21														22.28	1.21		
Ruthweiler, Waschgrub												22.29	1.22														22.29	1.22		
- Krankenhaus Vorplatz												22.31	1.24														22.31	1.24		
Diedelkopf, Bad												22.33	1.26														22.33	1.26		
- Sodafag												22.34	1.27														22.34	1.27		
Kusel, Gymnasium		5.32	11.04	11.04	14.04	15.04	18.04	19.04	20.16	22.36	1.29	5.37	8.04	11.04	12.04	14.04	16.04	18.04	20.16	22.36	1.29	5.37	8.04	11.04	12.04	14.04	16.04	18.04	20.16	
- Altenheim		5.35	11.07	11.07	14.07	15.07	18.07	19.07	20.19	22.38	1.31	5.40	8.07	11.07	12.07	14.07	16.07	18.07	20.19	22.38	1.31	5.40	8.07	11.07	12.07	14.07	16.07	18.07	20.19	
- Dr. Kafka		5.36	11.08	11.08	14.08	15.08	18.08	19.08	20.20	22.39	1.32	5.41	8.08	11.08	12.08	14.08	16.08	18.08	20.20	22.39	1.32	5.41	8.08	11.08	12.08	14.08	16.08	18.08	20.20	
- Pavillon Fritz		5.37	11.09	11.09	14.09	15.09	18.09	19.09	20.21	22.40	1.33	5.42	8.09	11.09	12.09	14.09	16.09	18.09	20.21	22.40	1.33	5.42	8.09	11.09	12.09	14.09	16.09	18.09	20.21	
- Bahnhof	an	5.39	10.11	11.11	14.11	15.11	18.11	19.11	20.23	22.42	1.35	5.44	8.11	10.11	12.11	14.11	16.11	18.11	20.23	22.42	1.35	5.44	8.11	10.11	12.11	14.11	16.11	18.11	20.23	
270 Kusel, Bahnhof	ab		10.20	11.20	14.20	15.20	18.30	19.30	20.30				8.20	10.20	12.20	14.20	16.20	18.20									8.20	10.20		
270 Lauterecken, Bahnhof	an		11.02	12.02	15.02	16.02	19.12	20.12	21.12				9.02	11.02	13.02	15.02	17.02	18.57									9.02	11.02		

		Sonn- und Feiertag																										
270 Lauterecken, Bahnhof	ab			9.00	11.00	13.00																						
270 Kusel, Bahnhof	an			9.37	11.37	13.37																						
Hinweise		A126	A126	A126	A126	A126	A126	A126	A126	A126	A126	A126	A126	A126	A126	A126	A126	A126	A126	A126	A126	A126	A126	A126	A126	A126	A126	A126
Kusel, Bahnhof	ab	7.40	9.40	11.40	13.40																							
- Dr. Kafka		7.42	9.42	11.42	13.42																							
- Altenheim		7.43	9.43	11.43	13.43																							
- Gymnasium		7.44	9.44	11.44	13.44																							
Diedelkopf, Abzw. Blaubach		7.45	9.45	11.45	13.45																							
Blaubach, Ackerchen		7.47	9.47	11.47	13.47																							
- Ortsmitte		7.48	9.48	11.48	13.48																							
Mayweilerhof, Ort		7.51	9.51	11.51	13.51																							
Oberalben, Ort		7.54	9.54	11.54	13.54																							
Dennweiler-Frohnbach, Anfang		7.55	9.55	11.55	13.55																							
= Kiga		7.56	9.56	11.56	13.56																							
- Mitte		7.57	9.57	11.57	13.57																							
Körborn, Ortsmitte		8.00																										
Kusel, Gymnasium		8.04	11.04	12.04	14.04																							
- Altenheim		8.07	11.07	12.07	14.07																							
- Dr. Kafka		8.08	11.08	12.08	14.08																							
- Pavillon Fritz		8.09	11.09																									



2996

Kusel - Blaibach - Mayweilerhof - Oberalben -
Dennweiler-Frohnbach - Körborn - Kusel

RUFTAXI

Am 24. und 31.12. Verkehr wie an Samstagen (außer 2023 Verkehr wie an Sonntagen)

		Sonn- und Feiertag		
Beschränkungen		01	01	
270 Lauterecken, Bahnhof	ab	15,00	17,00	19,00
270 Kusel, Bahnhof	an	15,37	17,37	19,37
Beschränkungen		09	09	
Hinweise		A126, A99	A126, A99	A126, A99
Kusel, Bahnhof	ab	15,40	17,40	19,40
- Dr. Kafka		15,42	17,42	19,42
- Altenheim		15,43	17,43	19,43
- Gymnasium		15,44	17,44	19,44
Diedelkopf, Abzw. Blaibach		15,45	17,45	19,45
Blaibach, Ackerchen		15,47	17,47	19,47
- Ortsmitte		15,48	17,48	19,48
Mayweilerhof, Ort		15,51	17,51	19,51
Oberalben, Ort		15,54	17,54	19,54
Dennweiler-Frohnbach, Anfang		15,55	17,55	19,55
- Kiga		15,58	17,58	19,58
- Mitte		15,57	17,57	19,57
Körborn, Ortsmitte				20,00
Kusel, Gymnasium		16,04	18,04	20,04
- Altenheim		16,07	18,07	20,07
- Dr. Kafka		16,08	18,08	20,08
- Pavillion Fritz		16,09	18,09	20,09
- Bahnhof	an	16,11	18,11	20,11
Beschränkungen		01	01	
270 Kusel, Bahnhof	ab	16,20	18,20	
270 Lauterecken, Bahnhof	an	16,57	18,57	

ZEICHENERKLÄRUNG: 01 = nicht 24. und 31.12.

◀ = hält nur zum Aussteigen

▶ = hält nur zum Einsteigen

A126 = Haustürbedienung nach Absprache mit dem Unternehmen möglich für ältere sowie mobilitätseingeschränkte

Personen. Anmelkung bitte zu den üblichen Bürozeiten unter Tel. 06381/2324

A99 = Ruftaxi bitte spätestens bis 18.00 Uhr am Vortag unter Tel. 0621/1077077 vorbestellen. Vorbestellung auch in der myVRN-App möglich. Anerkannt werden alle für die jeweilige Strecke gültigen VRN-Fahrscheine. Mitnahmeregelung gilt nicht

Tel.: 0621-1077077 Vorbestellung spätestens 1 Stunde vor gewünschter Abfahrt

Begrenztes Platzangebot!



4901

Ruftaxi Worms/Verbandsgemeinde Monsheim
Worms - Pfeddersheim/Monsheim - VG Monsheim

RUFTAXI

		Montag - Freitag		
Beschränkungen		05	05	
Hinweise		A99	A99	
Worms, Marktplatz			11,05	
- Adenauerring			11,07	
- Hb/ZOB (Stg. A1)			11,10	
Monsheim, Bahnhof		122,30		
- Bahnhofstraße		122,31		
Wachenheim, Abzw. Mölsheim		22,35		
Mölsheim, Kalkofen		22,37		
Flörshem-Dalsheim, Bollmann		22,41		
Mörstadt, Obere Langgasse		22,46		
Pfeddersheim, Allee		122,51		
- Bahnhof		122,52	1,25	
Heppenheim, Mitte		122,58	11,31	
- West		122,59	11,32	
Ofstein, Heppenheimer Straße		123,01	11,34	
- Mitte		123,02	11,35	
Hohen-Sülzen, Ort		23,03	1,36	
Kriegsheim, Ortsmitte (Stg. 1)			1,41	
Monsheim, Grundschule			11,42	
- Bahnhof			11,43	
- Bahnhofstraße			11,44	
Wachenheim, Abzw. Mölsheim			1,47	
Mölsheim, Kalkofen			1,49	
Flörshem-Dalsheim, Bollmann			11,53	
- Bahnhof			11,54	
Mörstadt, Obere Langgasse			1,59	

ZEICHENERKLÄRUNG: 05 = nur montags bis donnerstags

A99 = Ruftaxi bitte spätestens 30 Min. vor gewünschter Abfahrt unter Tel. 0621/1077077 vorbestellen. Vorbestellung auch in der myVRN-App möglich. Besonderer Tarif, VRN-Jahreskarten/Semestertickets werden anerkannt. Mitnahmeregelung gilt nicht

▶ = hält nur zum Einsteigen

! = Innerortsverkehr wird nicht bedient

Besonderer Tarif. VRN Jahres- und Halbjahreskarten werden anerkannt, Mitnahmeregelung gilt nicht

Begrenztes Platzangebot!

Tel. 0621/1077077 Vorbestellung spätestens 30 Min. vor der Abfahrtszeit. Vorbestellung auch in der myVRN-App möglich.

**4901****Ruftaxi Worms/Verbandsgemeinde Monsheim
Worms - Pfeddersheim/Monsheim - VG Monsheim****RUFTAXI**

Beschränkungen Hinweise	Montag - Freitag				Samstag				Sonn- und Feiertag			
	ab 199	ab 199	ab 199	ab 199	199	199	199	199	199	199	199	199
Worms, Marktplatz		2,05						2,05				1,05
- Adenauer ring		2,07						2,07				1,07
- Hbf/ZOB (Stg. A1)		2,10						2,10				1,10
Monsheim, Bahnhof					22,30	0,15				22,30		
- Bahnhofstraße					22,31	0,16				22,31		
Wachenheim, Abzw. Molsheim					22,35	0,20				22,35		
Molsheim, Kalkofen					22,37	0,22				22,37		
Flörsheim-Dalsheim, Bollmann					22,41	0,26				22,41		
Mörstadt, Obere Langgasse					22,46	0,31				22,46		
Pfeddersheim, Allee					22,51	0,36				22,51		
- Bahnhof	1,25	2,25			22,52	0,37	1,25	2,25		22,52	1,25	
Heppenheim, Mitte	1,31	2,31			22,58	0,43	1,31	2,31		22,58	1,31	
- West	1,32	2,32			22,59	0,44	1,32	2,32		22,59	1,32	
Offstein, Heppenheimer Straße	1,34	2,34			23,01	0,46	1,34	2,34		23,01	1,34	
- Mitte	1,35	2,35			23,02	0,47	1,35	2,35		23,02	1,35	
Hohen-Sülzen, Ort	1,36	2,36			23,03	0,48	1,36	2,36		23,03	1,36	
Kriegsheim, Ortsmitte (Stg. 1)	1,41	2,41					1,41	2,41			1,41	
Monsheim, Grundschule	1,42	2,42					1,42	2,42			1,42	
- Bahnhof	1,43	2,43					1,43	2,43			1,43	
- Bahnhofstraße	1,44	2,44					1,44	2,44			1,44	
Wachenheim, Abzw. Molsheim	1,47	2,47					1,47	2,47			1,47	
Molsheim, Kalkofen	1,49	2,49					1,49	2,49			1,49	
Flörsheim-Dalsheim, Bollmann	1,53	2,53					1,53	2,53			1,53	
- Bahnhof	1,54	2,54					1,54	2,54			1,54	
Mörstadt, Obere Langgasse	1,59	2,59					1,59	2,59			1,59	

ZEICHENERKLÄRUNG: **ab** = nur freitags**199** = Ruftaxi bitte spätestens 30 Min. vor gewünschter Abfahrt unter Tel. 0621/1077077 vorbestellen. Vorbestellung auch in der myVRN-App möglich. Besonderer Tarif, VRN-Jahreskarten/Semestertickets werden anerkannt. Mitnahmeregelung gilt nicht

- ▶ = hält nur zum Einsteigen
- ┆ = Innerortsverkehr wird nicht bedient

Besonderer Tarif. VRN Jahres- und Halbjahreskarten werden anerkannt, Mitnahmeregelung gilt nicht

Begrenztes Platzangebot!

Tel. 0621/1077077 Vorbestellung spätestens 30 Min. vor der Abfahrtszeit. Vorbestellung auch in der myVRN-App möglich.**4902****Ruftaxi Worms
Worms - Coswig-Siedlung - Rheindürkheim - Ibersheim - VG Eich****RUFTAXI**

Beschränkungen Hinweise	Montag - Freitag				Samstag				Sonn- und Feiertag			
	ab 199	ab 199	ab 199	ab 199	199	199	199	199	199	199	199	199
Worms, Marktplatz	23,55	0,55	0,55	2,00	22,55	0,55	2,00	22,55	23,55	0,55		
- Adenauer ring	23,57	0,57	0,57	2,02	22,57	0,57	2,02	22,57	23,57	0,57		
- Hbf/ZOB (Stg. A2)	0,00	1,00	1,00	2,05	23,00	1,00	2,05	23,00	0,00	1,00		
- Am Gallborn	0,07	1,07	1,07	2,12	23,07	1,07	2,12	23,07	0,07	1,07		
Rheindürkheim, Coswig Siedlung	0,12	1,12	1,12	2,17	23,12	1,12	2,17	23,12	0,12	1,12		
- Sommerdamm	0,13	1,13	1,13	2,18	23,13	1,13	2,18	23,13	0,13	1,13		
- Kirchstraße	0,14	1,14	1,14	2,19	23,14	1,14	2,19	23,14	0,14	1,14		
- Rathaus	0,15	1,15	1,15	2,20	23,15	1,15	2,20	23,15	0,15	1,15		
- Rheinufer	0,16	1,16	1,16	2,21	23,16	1,16	2,21	23,16	0,16	1,16		
Ibersheim, Forrerhof	0,19	1,19	1,19	2,24	23,19	1,19	2,24	23,19	0,19	1,19		
- Mitte	0,20	1,20	1,20	2,25	23,20	1,20	2,25	23,20	0,20	1,20		
Hamm, Bahnhof	0,23	1,23	1,23		23,23	1,23		23,23	0,23	1,23		
- Hauptstraße	0,25	1,25	1,25		23,25	1,25		23,25	0,25	1,25		
- Eicher Straße	0,26	1,26	1,26		23,26	1,26		23,26	0,26	1,26		
Eich, Gasthaus Zur Sonne	0,30	1,30	1,30		23,30	1,30		23,30	0,30	1,30		
- Gasthaus Gutjahr	0,31	1,31	1,31		23,31	1,31		23,31	0,31	1,31		
Gimbsheim, Marktplatz	0,35	1,35	1,35		23,35	1,35		23,35	0,35	1,35		
- Lichtspiele	0,36	1,36	1,36		23,36	1,36		23,36	0,36	1,36		
- Apotheke	0,37	1,37	1,37		23,37	1,37		23,37	0,37	1,37		
Alsheim, Gimbsheimer Straße (Stg. 1)	0,39	1,39	1,39		23,39	1,39		23,39	0,39	1,39		
- Bahnhof	0,40	1,40	1,40		23,40	1,40		23,40	0,40	1,40		

ZEICHENERKLÄRUNG: **ab** = nur montags bis donnerstags**199** = nur freitags**199** = Ruftaxi bitte spätestens 30 Min. vor gewünschter Abfahrt unter Tel. 0621/1077077 vorbestellen. Vorbestellung auch in der myVRN-App möglich. Besonderer Tarif, VRN-Jahreskarten/Semestertickets werden anerkannt. Mitnahmeregelung gilt nicht

- ◀ = hält nur zum Aussteigen
- ▶ = hält nur zum Einsteigen
- ┆ = Innerortsverkehr wird nicht bedient

Tel. 0621/1077077 Vorbestellung spätestens 30 Min. vor der Abfahrtszeit

Besonderer Tarif. VRN Jahres- und Halbjahreskarten werden anerkannt, Mitnahmeregelung gilt nicht

Begrenztes Platzangebot!



4902

Ruftaxi Worms
VG Eich - Ibersheim - Rheindürkheim - Coswig-Siedlung - Worms

RUFTAXI

Beschränkungen Hinweise	Montag - Freitag						Samstag						Sonn- und Feiertag					
	ab	ab					ab	ab					ab	ab				
Alsheim, Bahnhof	123,44	11,44					123,44	11,44					123,44	10,44				
- Gimbsheimer Straße (Stg. 2)	123,46	11,46					123,46	11,46					123,46	10,46				
Gimbsheim, Apotheke	123,48	11,48					123,48	11,48					123,48	10,48				
- Lichtspiele	123,49	11,49					123,49	11,49					123,49	10,49				
- Marktplatz	123,50	11,50					123,50	11,50					123,50	10,50				
Eich, Gasthaus Gutjahr	123,53	11,53					123,53	11,53					123,53	10,53				
- Gasthaus Zur Sonne	123,54	11,54					123,54	11,54					123,54	10,54				
Hamm, Eicher Straße	123,58	11,58					123,58	11,58					123,58	10,58				
- Hauptstraße	123,59	11,59					123,59	11,59					123,59	10,59				
- Bahnhof	10,01	12,01					10,01	12,01					10,01	11,01				
Ibersheim, Mitte	ab	10,04	12,04				10,04	12,04					10,04	11,04				
- Forerhof		10,05					10,05						10,05	11,05				
Rheindürkheim, Rathaus		10,09					10,09						10,09	11,09				
- Kirchstraße		10,11					10,11						10,11	11,11				
- Sommerdamm		10,12					10,12						10,12	11,12				
- Coswig Siedlung		10,13					10,13						10,13	11,13				
Worms, Hbf/ZOB		10,25					10,25						10,25	11,25				
- Adenauerring		10,28					10,28						10,28	11,28				
- Marktplatz		10,30					10,30						10,30	11,30				

ZEICHENERKLÄRUNG: **ab** = nur montags bis donnerstags

ab = nur freitags

ab = Ruftaxi bitte spätestens 30 Min. vor gewünschter Abfahrt unter Tel. 0621/1077077 vorbestellen. Vorbestellung auch in der myVRN-App möglich. Besonderer Tarif, VRN-Jahreskarten/Semestertickets werden anerkannt. Mitnahmeregelung gilt nicht

◀ = hält nur zum Aussteigen

▶ = hält nur zum Einsteigen

! = Innerortsverkehr wird nicht bedient

Tel. 0621/1077077 Vorbestellung spätestens 30 Min. vor der Abfahrtszeit

Besonderer Tarif. VRN Jahres- und Halbjahreskarten werden anerkannt, Mitnahmeregelung gilt nicht

Begrenztes Platzangebot!



4905

Ruftaxi Worms
Worms Hbf/ZOB - Tiergarten - Worms Hbf/ZOB

RUFTAXI

Hinweise	Montag - Freitag						Samstag						Sonn- und Feiertag					
	ab	ab	ab	ab	ab	ab	ab	ab	ab	ab	ab	ab	ab	ab	ab	ab	ab	ab
Worms, Hbf/ZOB (Stg. C1)	ab	9,19	10,19	12,19	14,19	16,19												
- Adenauerring		10,20	11,20	13,20	15,20	17,20												
- Marktplatz		10,22	11,22	13,22	15,22	17,22												
- Römerstraße		10,23	11,23	13,23	15,23	17,23												
- Stadtpark		10,27	11,27	13,27	15,27	17,27												
- Tiergarten Worms (Stg. 1)	an	9,29	10,29	12,29	14,29	16,29												
- Tiergarten Worms (Stg. 1)	ab	10,32	11,32	13,32	15,32	17,15	18,15											
- Freizeitanlage (Stg. 1)		10,34	11,34	13,34	15,34	17,17	18,17											
- Stadtpark		10,35	11,35	13,35	15,35	17,18	18,18											
- Mathildenplatz		10,38	11,38	13,38	15,38	17,21	18,21											
- Marktplatz/Petersstraße		11,40	12,40	14,40	16,40	17,23	18,23											
- Adenauerring		11,42	12,42	14,42	16,42	17,25	18,25											
- Hbf/ZOB (Stg. C1)	an	11,43	12,43	14,43	16,43	17,26	18,26											

Sonn- und Feiertag

Hinweise	ab																	
Worms, Tiergarten Worms (Stg. 1)	ab	18,15																
- Freizeitanlage (Stg. 1)		18,17																
- Stadtpark		18,18																
- Mathildenplatz		18,21																
- Marktplatz/Petersstraße		18,23																
- Adenauerring		18,25																
- Hbf/ZOB (Stg. C1)	an	18,26																

ZEICHENERKLÄRUNG: **ab** = Ruftaxi bitte spätestens 30 Min. vor gewünschter Abfahrt unter Tel. 0621/1077077 vorbestellen. Vorbestellung auch in der myVRN-App möglich. Besonderer Tarif, VRN-Jahreskarten/Semestertickets werden anerkannt. Mitnahmeregelung gilt nicht

◀ = hält nur zum Aussteigen

▶ = hält nur zum Einsteigen

Tel. 0621/1077077 Vorbestellung spätestens 30 Min. vor der Abfahrtszeit

Besonderer Tarif. VRN Jahres- und Halbjahreskarten werden anerkannt, Mitnahmeregelung gilt nicht

Begrenztes Platzangebot!



4906

Ruftaxi Worms: Worms Hbf/ZOB - Hafenstraße - Worms Hbf/ZOB

RUFTAXI

Beschränkungen Hinweise	Montag - Freitag																			
	A699	A699	U99	U99	U99	U99	alle	U99	U99	U99	U99	U99	U99	U99	U99	U99	U99	U99	U99	U99
Worms, Hbf/ZOB (Stg. A1)	ab 5,32	6,17	6,37	6,52	7,22	7,52	60	10,52	12,12	12,52	13,22	13,52	14,52	15,22	15,52	16,12	16,52	alle	19,22	20,12
- Bensheimer Straße	5,35	6,20	6,40	6,55	7,25	7,55	Min	10,55	12,15	12,55	13,25	13,55	14,55	15,25	15,55	16,15	16,55	30	19,25	20,15
- Petrus-Dorn-Straße Ost (Stg. 1)	5,37	6,22	6,42	6,57	7,27	7,57		10,57	12,17	12,57	13,27	13,57	14,57	15,27	15,57	16,17	16,57	Min	19,27	20,17
- Hafenstraße (Stg. 1)	5,38	6,23	6,43	6,58	7,28	7,58		10,58	12,18	12,58	13,28	13,58	14,58	15,28	15,58	16,18	16,58		19,28	20,18
- Plattweg (Stg. 1)	5,39	6,24	6,44	6,59	7,29	7,59		10,59	12,19	12,59	13,29	13,59	14,59	15,29	15,59	16,19	16,59		19,29	20,19
- Bensheimer Straße	5,42	6,27	6,47	6,62	7,32	8,02		11,02	12,22	13,02	13,32	14,02	15,02	15,32	16,02	16,22	17,02		19,32	20,22
- Hbf/ZOB (Stg. A1)	5,45	6,30	6,50	7,05	7,35	8,05		11,05	12,25	13,05	13,35	14,05	15,05	15,35	16,05	16,25	17,05		19,35	20,25

Beschränkungen Hinweise	Montag - Freitag																			
	01	U99																		
Worms, Hbf/ZOB (Stg. A1)	ab 21,12																			
- Bensheimer Straße	21,15																			
- Petrus-Dorn-Straße Ost (Stg. 1)	21,17																			
- Hafenstraße (Stg. 1)	21,18																			
- Plattweg (Stg. 1)	21,19																			
- Bensheimer Straße	21,22																			
- Hbf/ZOB (Stg. A1)	21,25																			

ZEICHENERKLÄRUNG: 01 = nicht 24. und 31.12.

A699 = Ruftaxi bitte spätestens bis 22:00 Uhr am Vortag unter Tel. 0621/1077077 vorbestellen, Vorbestellung auch in der myVRN-App möglich, Anerkennung werden alle für die jeweilige Strecke gültigen VRN-Fahrscheine, Mitnahmeregelung gilt nicht

U99 = Ruftaxi bitte spätestens 30 Min. vor gewünschter Abfahrt unter Tel. 0621/1077077 vorbestellen, Vorbestellung auch in der myVRN-App möglich, Besonderer Tarif, VRN-Jahreskarten/Semestertickets werden anerkannt, Mitnahmeregelung gilt nicht

◀ = hält nur zum Aussteigen

▶ = hält nur zum Einsteigen

Tel. 0621/1077077 Vorbestellung spätestens 30 Min. vor gewünschter Abfahrt

Besonderer Tarif. VRN Jahres- und Halbjahreskarten werden anerkannt, Mitnahmeregelung gilt nicht

Begrenztes Platzangebot!



4907

Ruftaxi Worms/Verbandsgemeinde Monsheim Worms - Pfiffligheim - Pfeddersheim - Heppenheim - Worms

RUFTAXI

Beschränkungen Hinweise	Montag - Freitag						Samstag		Sonn- und Feiertag		
	A6	A6	U99	U99	U99	U99	U99	U99	U99	U99	U99
Worms, Marktplatz	▶22,55	▶23,55	▶1,00	▶2,00			▶1,00	▶2,00	▶22,55	▶23,55	▶1,00
- Adenauerring	▶22,57	▶23,57	▶1,02	▶2,02			▶1,02	▶2,02	▶22,57	▶23,57	▶1,02
- Hbf/ZOB	▶23,00	▶0,00	▶1,05	▶2,05			▶1,05	▶2,05	▶23,00	▶0,00	▶1,05
Pfiffligheim, Brunnerstraße	123,07	10,07	11,12	12,12			11,12	12,12	123,07	10,07	11,12
- Kirche	123,08	10,08	11,13	12,13			11,13	12,13	123,08	10,08	11,13
Leiselheim, Dr. Illert-Straße	123,13	0,13	1,18	2,18			1,18	2,18	123,13	0,13	1,18
Pfeddersheim, Berliner Straße	123,17	10,17	11,22	12,22			11,22	12,22	123,17	10,17	11,22
- Allee	123,18	10,18	11,23	12,23			11,23	12,23	123,18	10,18	11,23
- Bahnhof	123,19	10,19	11,24	12,24			11,24	12,24	123,19	10,19	11,24
Wiesoppenheim, Rathaus	23,25	0,25							23,25	0,25	
Horchheim, Marktplatz	23,26	0,26							23,26	0,26	
Weinsheim, Bärenplatz	23,27	0,27							23,27	0,27	
Horchheim, Nik.-Ehlen-Siedlung	23,28	0,28							23,28	0,28	
Worms, Hbf/ZOB	23,34	0,34							23,34	0,34	

ZEICHENERKLÄRUNG: A6 = nur montags bis donnerstags

A6 = nur freitags

U99 = Ruftaxi bitte spätestens 30 Min. vor gewünschter Abfahrt unter Tel. 0621/1077077 vorbestellen, Vorbestellung auch in der myVRN-App möglich, Besonderer Tarif, VRN-Jahreskarten/Semestertickets werden anerkannt, Mitnahmeregelung gilt nicht

◀ = hält nur zum Aussteigen

▶ = hält nur zum Einsteigen

! = Innerortsverkehr wird nicht bedient

Tel. 0621/1077077 Vorbestellung spätestens 30 Min. vor der Abfahrtszeit

Besonderer Tarif. VRN Jahres- und Halbjahreskarten werden anerkannt, Mitnahmeregelung gilt nicht

Begrenztes Platzangebot!



4907

Ruftaxi Worms/Verbandsgemeinde Monsheim Worms - Pfeddersheim - Laiselheim - Pfifflichheim - Worms

RUFTAXI

Beschränkungen Hinweise	Montag - Freitag				Samstag				Sonn- und Feiertag			
	ab	ab			ab				ab	ab		
Worms, Hbf/ZOB	00,00	11,30			11,30				23,00	00,00		
- Adenauerweg	00,02	11,32			11,32				23,02	00,02		
- Marktplatz	00,05	11,35			11,35				23,05	00,05		
Karl-Marx-Siedlung	0,08	1,38			1,38				23,08	0,08		
Horchheim, Nik.-Ehlen-Siedlung	0,12	1,42			1,42				23,12	0,12		
Weinsheim, Bärenplatz	0,13	1,43			1,43				23,13	0,13		
Horchheim, Marktplatz	0,14	1,44			1,44				23,14	0,14		
Wiesoppenheim, Rathaus	0,16	1,46			1,46				23,16	0,16		
Heppenheim, Mitte	0,19	1,49			1,49				23,19	0,19		
Pfeddersheim, Bahnhof	10,25	11,55			11,55				23,25	10,25		
- Allee	10,27	11,57			11,57				23,27	10,27		
- Berliner Straße	10,28	11,58			11,58				23,28	10,28		
Laiselheim, Dr. Merz-Straße	0,31	2,01			2,01				23,31	0,31		
Pfifflichheim, Kirche	10,36	12,06			12,06				23,36	10,36		
- Brunnerstraße	10,37	12,07			12,07				23,37	10,37		
Worms, Hbf/ZOB	an	00,42	02,12		02,12				23,42	00,42		

ZEICHENERKLÄRUNG: **ab** = nur montags bis donnerstags
ab = nur freitags
ab = Ruftaxi bitte spätestens 30 Min. vor gewünschter Abfahrt unter Tel. 0621/1077077 vorbestellen. Vorbestellung auch in der myVRN-App möglich. Besonderer Tarif, VRN-Jahreskarten/Semestertickets werden anerkannt. Mitnahmeregelung gilt nicht
◀ = hält nur zum Aussteigen
▶ = hält nur zum Einsteigen
! = Innerortsverkehr wird nicht bedient

Tel. 0621/1077077 Vorbestellung spätestens 30 Min. vor der Abfahrtszeit

Besonderer Tarif. VRN Jahres- und Halbjahreskarten werden anerkannt, Mitnahmeregelung gilt nicht

Begrenztes Platzangebot!



4910

Kirchheimbolanden - Orbis - Kriegsfeld - Mörnsfeld



Gültig ab 01.03.2024

Am 24. und 31.12. Verkehr wie an Samstagen

Beschränkungen Hinweise	Montag - Freitag														Samstag					
	ab	ab	ab	ab	S	F	ab	ab	F	S	ab	ab	ab	ab	ab	ab	ab	ab		
Kirchheimbolanden, Friedhof																				
- Schlossgarten Bf	ab	7,05	8,50	10,45	12,45	12,45	15,05	16,05	17,05	17,05	18,05	19,05	19,35	21,05	22,05	23,20	7,05	8,40	10,45	12,45
- Schlossplatz		7,05	8,50	10,45	12,45	12,45	15,05	16,05	17,05	17,05	18,05	19,05	19,35	21,05	22,05	23,20	7,05	8,40	10,45	12,45
- Kreisverwaltung		7,06	8,51	10,46	12,46	12,46	15,06	16,06	17,06	17,06	18,06	19,06	19,36	21,06	22,06	23,21	7,06	8,41	10,46	12,46
- Vorstadt		7,07	8,52	10,47	12,47	12,47	15,07	16,07	17,07	17,07	18,07	19,07	19,37	21,07	22,07	23,22	7,07	8,42	10,47	12,47
- Bahnhof		7,07	8,52	10,47	12,47	12,47	15,07	16,07	17,07	17,07	18,07	19,07	19,37	21,07	22,07	23,22	7,07	8,42	10,47	12,47
- Mannheimer Straße		7,08	8,53	10,48	12,48	12,48	15,08	16,08	17,08	17,08	18,08	19,08	19,38	21,08	22,08	23,23	7,08	8,43	10,48	12,48
- Schulzentrum		7,09	8,54	10,49	12,49	12,49	15,09	16,09	17,09	17,09	18,09	19,09	19,39	21,09	22,09	23,24	7,09	8,44	10,49	12,49
- Krankenhaus		7,10	8,55	10,50	12,50	12,50	15,10	16,10	17,10	17,10	18,10	19,10	19,40	21,10	22,10	23,25	7,10	8,45	10,50	12,50
- Schillerhain		7,11	8,56	10,51	12,51	12,51	15,11	16,11	17,11	17,11	18,11	19,11	19,41	21,11	22,11	23,26	7,11	8,46	10,51	12,51
- Haider Straße		7,12	8,57	10,52	12,52	12,52	15,12	16,12	17,12	17,12	18,12	19,12	19,42	21,12	22,12	23,27	7,12	8,47	10,52	12,52
- Danziger Str.		7,13	8,58	10,53	12,53	12,53	15,13	16,13	17,13	17,13	18,13	19,13	19,43	21,13	22,13	23,28	7,13	8,48	10,53	12,53
- Schlesienstraße		7,13	8,58	10,53	12,53	12,53	15,13	16,13	17,13	17,13	18,13	19,13	19,43	21,13	22,13	23,28	7,13	8,48	10,53	12,53
- Kupferberg		7,14	8,59	10,54	12,54	12,54	15,14	16,14	17,14	17,14	18,14	19,14	19,44	21,14	22,14	23,29	7,14	8,49	10,54	12,54
- Kupferberg Nord		7,15	9,00	10,55	12,55	12,55	15,15	16,15	17,15	17,15	18,15	19,15	19,45	21,15	22,15	23,30	7,15	8,50	10,55	12,55
- Haide		7,16	9,01	10,56	12,56	12,56	15,16	16,16	17,16	17,16	18,16	19,16	19,46	21,16	22,16	23,31	7,16	8,51	10,56	12,56
Orbis, Ort		6,19	7,19	9,04	10,59	12,59	15,19		17,19	17,19		19,19	19,49	21,19	22,19	23,34	7,19	8,54	10,59	12,59
Orbensen, Ort		6,24	7,24	9,09	11,04	13,04	15,24		17,24	17,24		19,24	19,54	21,24	22,24	23,39	7,24	8,59	11,04	13,04
Kriegsfeld, Denkmal		6,29	7,29	9,14	11,09	13,09	15,29		17,29	17,29		19,29	19,59	21,29	22,29	23,44	7,29	9,04	11,09	13,09
- Untergasse		6,30	7,30	9,15	11,10	13,10	15,30		17,30	17,30		19,30	20,00	21,30	22,30	23,45	7,30	9,05	11,10	13,10
- Linde		6,31	7,31	9,16	11,11	13,11	15,31		17,31	17,31		19,31	20,01	21,31	22,31	23,46	7,31	9,06	11,11	13,11
Mörnsfeld, Ortsmitte		6,35	7,35	9,20	11,15	13,15	15,35		17,35	17,35		19,35	20,05	21,35	22,35	23,50	7,35	9,10	11,15	13,15
Wendelsheim, Bahnhofstraße	an	6,41	7,41											20,11			7,41			

ZEICHENERKLÄRUNG: **ab** = nur freitags
F = nur an schulfreien Tagen
S = nur an Schultagen
ab = Ruftaxi bitte spätestens 60 Min. vor gewünschter Abfahrt unter Tel. 0621/1077077 vorbestellen. Vorbestellung auch in der myVRN-App möglich. Besonderer Tarif, VRN-Jahreskarten/Semestertickets werden anerkannt. Mitnahmeregelung gilt nicht
◀ = hält nur zum Aussteigen
▶ = hält nur zum Einsteigen

Tel. 06352/750403 Vorbestellung spätestens 1 Stunde vor gewünschter Abfahrt

Besonderer Tarif. VRN Jahres- und Halbjahreskarten werden anerkannt, Mitnahmeregelung gilt nicht

Begrenztes Platzangebot!



4910

Kirchheimbolanden - Orbis - Kriegsfeld - Mörsfeld



Am 24. und 31.12. Verkehr wie an Samstagen

Gültig ab 01.03.2024

Beschränkungen Hinweise	Samstag							Sonn- und Feiertag							
	J60	J60	01	01	01	01		J60	J60	J60	J60	J60	J60	J60	
	15.05	17.05	19.05	21.05	23.20	1.15		7.05	8.40	10.45	12.45	15.05	17.05	19.05	21.05
Kirchheimbolanden, Friedhof	15.05	17.05	19.05	21.05	23.20	1.15		7.05	8.40	10.45	12.45	15.05	17.05	19.05	21.05
- Schlossgarten Bf	ab 15.05	17.05	19.05	21.05	23.20	1.15		7.05	8.40	10.45	12.45	15.05	17.05	19.05	21.05
- Schlossplatz	15.06	17.06	19.06	21.06	23.21	1.16		7.06	8.41	10.46	12.46	15.06	17.06	19.06	21.06
- Kreisverwaltung	15.06	17.06	19.06	21.06	23.21	1.16		7.06	8.41	10.46	12.46	15.06	17.06	19.06	21.06
- Vorstadt	15.07	17.07	19.07	21.07	23.22	1.17		7.07	8.42	10.47	12.47	15.07	17.07	19.07	21.07
- Bahnhof	15.07	17.07	19.07	21.07	23.22	1.17		7.07	8.42	10.47	12.47	15.07	17.07	19.07	21.07
- Mamheimer Straße	15.08	17.08	19.08	21.08	23.23	1.18		7.08	8.43	10.48	12.48	15.08	17.08	19.08	21.08
- Schulzentrum	15.09	17.09	19.09	21.09	23.24	1.19		7.09	8.44	10.49	12.49	15.09	17.09	19.09	21.09
- Krankenhaus	15.10	17.10	19.10	21.10	23.25	1.20		7.10	8.45	10.50	12.50	15.10	17.10	19.10	21.10
- Schillerhain	15.11	17.11	19.11	21.11	23.26	1.21		7.11	8.46	10.51	12.51	15.11	17.11	19.11	21.11
- Haider Straße	15.12	17.12	19.12	21.12	23.27	1.22		7.12	8.47	10.52	12.52	15.12	17.12	19.12	21.12
- Danziger Str.	15.13	17.13	19.13	21.13	23.28	1.23		7.13	8.48	10.53	12.53	15.13	17.13	19.13	21.13
- Schlesienstraße	15.13	17.13	19.13	21.13	23.28	1.23		7.13	8.48	10.53	12.53	15.13	17.13	19.13	21.13
- Kupferberg	15.14	17.14	19.14	21.14	23.29	1.24		7.14	8.49	10.54	12.54	15.14	17.14	19.14	21.14
- Kupferberg Nord	15.15	17.15	19.15	21.15	23.30	1.25		7.15	8.50	10.55	12.55	15.15	17.15	19.15	21.15
- Haide	15.16	17.16	19.16	21.16	23.31	1.26		7.16	8.51	10.56	12.56	15.16	17.16	19.16	21.16
- Orbis, Ort	15.19	17.19	19.19	21.19	23.34	1.29		7.19	8.54	10.59	12.59	15.19	17.19	19.19	21.19
- Oberwesien, Ort	15.24	17.24	19.24	21.24	23.39	1.34		7.24	8.59	11.04	13.04	15.24	17.24	19.24	21.24
- Kriegsfeld, Denkmal	15.29	17.29	19.29	21.29	23.44	1.39		7.29	9.04	11.09	13.09	15.29	17.29	19.29	21.29
- Untergasse	15.30	17.30	19.30	21.30	23.45	1.40		7.30	9.05	11.10	13.10	15.30	17.30	19.30	21.30
- Linde	15.31	17.31	19.31	21.31	23.46	1.41		7.31	9.06	11.11	13.11	15.31	17.31	19.31	21.31
- Mörsfeld, Ortsmitte	an 15.35	17.35	19.35	21.35	23.50	1.45		7.35	9.10	11.15	13.15	15.35	17.35	19.35	21.35

ZEICHENERKLÄRUNG: 01 = nicht 24. und 31.12.

J60 = Ruftaxi bitte spätestens 60 Min. vor gewünschter Abfahrt unter Tel. 0621/1077077 vorbestellen. Vorbestellung auch in der myVRN-App möglich. Besonderer Tarif, VRN-Jahreskarten/Semestertickets werden anerkannt. Mitnahmeregelung gilt nicht
▶ = hält nur zum Einsteigen



4910

Mörsfeld - Kriegsfeld - Orbis - Kirchheimbolanden



Am 24. und 31.12. Verkehr wie an Samstagen

Gültig ab 01.03.2024

Hinweise	Montag - Freitag														Samstag					
	J60	J60	J60	J60	J60	J60	J60	J60	J60	J60	J60	J60	J60	J60	J60	J60	J60	J60	J60	J60
	5.15	6.25	7.48	9.20	11.15	13.35	15.35	17.35	19.35	20.35	21.35	5.20	7.15	9.15	11.15	13.35	15.35	17.35	19.35	21.35
Wendelsheim, Bahnhofstraße			7.41						15.28	17.28	19.28	20.28								
Mörsfeld, Ortsmitte	ab 5.15	6.25	7.48	9.20	11.15	13.35	15.35	17.35	19.35	20.35	21.35	5.20	7.15	9.15	11.15	13.35	15.35	17.35	19.35	21.35
- Kriegsfeld, Linde	5.19	6.29	7.52	9.24	11.19	13.39	15.39	17.39	19.39	20.39	21.39	5.24	7.19	9.19	11.19	13.39	15.39	17.39	19.39	21.39
- Untergasse	5.20	6.30	7.53	9.25	11.20	13.40	15.40	17.40	19.40	20.40	21.40	5.25	7.20	9.20	11.20	13.40	15.40	17.40	19.40	21.40
- Denkmal	5.21	6.31	7.54	9.26	11.21	13.41	15.41	17.41	19.41	20.41	21.41	5.26	7.21	9.21	11.21	13.41	15.41	17.41	19.41	21.41
- Oberwesien, Ort	5.26	6.36	7.59	9.31	11.26	13.46	15.46	17.46	19.46	20.46	21.46	5.31	7.26	9.26	11.26	13.46	15.46	17.46	19.46	21.46
- Orbis, Ort	5.30	6.40	8.03	9.35	11.30	13.50	15.50	17.50	19.50	20.50	21.50	5.35	7.30	9.30	11.30	13.50	15.50	17.50	19.50	21.50
- Kirchheimbolanden, Haide	6.43	8.06	8.33	11.33	12.33	13.53	15.53	17.53	19.53	20.53	21.53	5.38	7.33	9.33	11.33	13.53	15.53	17.53	19.53	21.53
- Kupferberg Nord	6.44	8.34	8.34	11.34	12.34	13.54	15.54	17.54	19.54	20.54	21.54	5.39	7.34	9.34	11.34	13.54	15.54	17.54	19.54	21.54
- Kupferberg	6.45	8.35	11.35	12.35	13.55	15.55	17.55	19.55	20.55	21.55	5.40	7.35	9.35	11.35	13.55	15.55	17.55	19.55	21.55	21.55
- Schlesienstraße	6.46	8.36	11.36	12.36	13.56	15.56	17.56	19.56	20.56	21.56	5.41	7.36	9.36	11.36	13.56	15.56	17.56	19.56	21.56	21.56
- Danziger Str.	6.46	8.36	11.36	12.36	13.56	15.56	17.56	19.56	20.56	21.56	5.41	7.36	9.36	11.36	13.56	15.56	17.56	19.56	21.56	21.56
- Haider Straße	6.47	8.37	11.37	12.37	13.57	15.57	17.57	19.57	20.57	21.57	5.42	7.37	9.37	11.37	13.57	15.57	17.57	19.57	21.57	21.57
- Schillerhain	6.49	8.39	9.44	11.39	12.39	13.59	15.59	17.59	19.59	20.59	21.59	5.44	7.39	9.39	11.39	13.59	15.59	17.59	19.59	21.59
- Krankenhaus	6.50	8.40	9.45	11.40	12.40	14.00	16.00	18.00	20.00	21.00	22.00	5.45	7.40	9.40	11.40	14.00	16.00	18.00	20.00	21.00
- Schulzentrum	6.51	8.41	9.46	11.41	12.41	14.01	16.01	18.01	20.01	21.01	22.01	5.46	7.41	9.41	11.41	14.01	16.01	18.01	20.01	21.01
- Mamheimer Straße	6.51	8.41	9.46	11.41	12.41	14.01	16.01	18.01	20.01	21.01	22.01	5.46	7.41	9.41	11.41	14.01	16.01	18.01	20.01	21.01
- Bahnhof	6.52	8.42	9.47	11.42	12.42	14.02	16.02	18.02	20.02	21.02	22.02	5.47	7.42	9.42	11.42	14.02	16.02	18.02	20.02	21.02
- Kreisverwaltung	6.53	8.43	9.48	11.43	12.43	14.03	16.03	18.03	20.03	21.03	22.03	5.48	7.43	9.43	11.43	14.03	16.03	18.03	20.03	21.03
- Schlossplatz	6.53	8.43	9.48	11.43	12.43	14.03	16.03	18.03	20.03	21.03	22.03	5.48	7.43	9.43	11.43	14.03	16.03	18.03	20.03	21.03
- Schlossgarten Bf	an 6.54	8.44	9.49	11.44	12.44	14.04	16.04	18.04	20.04	21.04	22.04	5.49	7.44	9.44	11.44	14.04	16.04	18.04	20.04	21.04
- Friedhof	6.55	8.45	9.50	11.45	12.45	14.05	16.05	18.05	20.05	21.05	22.05	5.50	7.45	9.45	11.45	14.05	16.05	18.05	20.05	21.05

Beschränkungen Hinweise	Samstag			Sonn- und Feiertag							
	01	01	01	J60	J60	J60	J60	J60	J60	J60	
	19.35	20.35	21.10	5.20	7.15	9.15	11.15	13.35	15.35	17.35	19.35
Wendelsheim, Bahnhofstraße											
Mörsfeld, Ortsmitte	ab 19.35	20.35	21.10	5.20	7.15	9.15	11.15	13.35	15.35	17.35	19.35
- Kriegsfeld, Linde	19.39	20.39	21.14	5.24	7.19	9.19	11.19	13.39	15.39	17.39	19.39
- Untergasse	19.40	20.40	21.15	5.25	7.20	9.20	11.20	13.40	15.40	17.40	19.40
- Denkmal	19.41	20.41	21.16	5.26	7.21	9.21	11.21	13.41	15.41	17.41	19.41
- Oberwesien, Ort	19.46	20.46	21.21	5.31	7.26	9.26	11.26	13.46	15.46	17.46	19.46
- Orbis, Ort	19.50	20.50	21.25	5.35	7.30	9.30	11.30	13.50	15.50	17.50	19.50
- Kirchheimbolanden, Haide	19.53	20.53	21.28	5.38	7.33	9.33	11.33	13.53	15.53	17.53	19.53
- Kupferberg Nord	19.54	20.54	21.29	5.39	7.34	9.34	11.34	13.54	15.54	17.54	19.54
- Kupferberg	19.55	20.55	21.30	5.40	7.35	9.35	11.35	13.55	15.55	17.55	19.55
- Schlesienstraße	19.56	20.56	21.31	5.41	7.36	9.36	11.36	13.56	15.56	17.56	19.56
- Danziger Str.	19.56	20.56	21.31	5.41	7.36	9.36	11.36	13.56	15.56	17.56	19.56
- Haider Straße	19.57	20.57	21.32	5.42	7.37	9.37	11.37	13.57	15.57	17.57	19.57
- Schillerhain	19.59	20.59	21.34	5.44	7.39	9.39	11.39	13.59	15.59	17.59	19.59
- Krankenhaus	20.00	21.00	21.35	5.45	7.40	9.40	11.40	14.00	16.00	18.00	20.00
- Schulzentrum	20.01	21.01	21.36	5.46	7.41	9.41	11.41	14.01	16.01	18.01	20.01
- Mamheimer Straße	20.01	21.01	21.36	5.46	7.41	9.41	11.41	14.01	16.01	18.01	20.01
- Bahnhof	20.02	21.02	21.37	5.47	7.42	9.42	11.42	14.02	16.02	18.02	20.02
- Kreisverwaltung	20.03	21.03	21.38	5.48	7.43	9.43	11.43	14.03	16.03	18.03	20.03
- Schlossplatz	20.03	21.03	21.38	5.48	7.43	9.43	11.43	14.03	16.03	18.03	20.03
- Schlossgarten Bf	an 20.04	21.04	21.39	5.49	7.44	9.44	11.44	14.04	16.04	18.04	20.04
- Friedhof	20.05	21.05	21								



Gültig ab 01.03.2024

Beschränkungen Hinweise	Montag - Freitag													
	J80	J80	J80	J80	F	S	J80	J80	J80	J80	J80	J80	J80	J80
Kirchheimbol., Schlossg. Bf.	ab 6,40	9,45	13,55	15,10	16,10	16,10	17,10	18,10	20,10	22,10	23,20	23,20	1,15	
- Schlossplatz	6,41	9,46	13,56		16,11			18,11	20,11	22,11	23,21	23,21	1,16	
- Kreisverwallung	6,41	9,46	13,56		16,11			18,11	20,11	22,11	23,21	23,21	1,16	
- Vorstadt	6,42	9,47	13,57		16,12			18,12	20,12	22,12	23,22	23,22	1,17	
- Bahnhof	6,42	9,47	13,57		16,12			18,12	20,12	22,12	23,22	23,22	1,17	
- Krankenhaus	6,43	9,48	13,58		16,13			18,13	20,13	22,13	23,23	23,23	1,18	
- Mannheimer Straße	6,44	9,49	13,59	15,14	16,14	16,14	17,14	18,14	20,14	22,14	23,24	23,24	1,19	
Bischheim, Orsmitte			14,03	15,18	16,18	16,18	17,18	18,18	20,18	22,18	23,28	23,28	1,23	
- Kupfermühle			14,04	15,19	16,19	16,19	17,19	18,19	20,19	22,19	23,29	23,29	1,24	
Rittersheim, Ort			14,05	15,20	16,20	16,20	17,20	18,20	20,20	22,20	23,30	23,30	1,25	
Gauersheim, Ort		9,53	14,07	15,22	16,22	16,22	17,22	18,22	20,22	22,22	23,32	23,32	1,27	
Stetten (Platz), Ortsmitte	6,48	9,57	14,11	15,26	16,26	16,26	17,26	18,26	20,26	22,26	23,36	23,36	1,31	
Ilbesheim/Kb, Gauersheimerstr.	6,52	10,01	14,15	15,30	16,30	16,30	17,30	18,30	20,30	22,30	23,40	23,40	1,35	
- Ortsmitte	6,53	10,02	14,16	15,31	16,31	16,31	17,31	18,31	20,31	22,31	23,41	23,41	1,36	
- Kirche	6,54	10,03	14,17	15,32	16,32	16,32	17,32	18,32	20,32	22,32	23,42	23,42	1,37	
Morschheim, Haus Just	6,57	10,06		16,35	16,35			18,35	20,35	22,35	23,45	23,45	1,40	
- Bahnhof	6,58	10,07		16,36	16,36			18,36	20,36	22,36	23,46	23,46	1,41	
- Römerhof	6,59	10,08		16,37	16,37			18,37	20,37	22,37	23,47	23,47	1,42	
- Abzw. Orbis	an 7,00	10,09		16,38	16,38			18,38	20,38	22,38	23,48	23,48	1,43	

Beschränkungen Hinweise	Samstag													
	J80	J80	J80	J80	J80	J80	O1	O1	O1	O1	O1	O1	O1	O1
Kirchheimbol., Schlossg. Bf.	ab 6,40	8,40	9,45	11,45	13,55	16,10	18,10	20,10	22,10	23,20	23,20	1,15		
- Schlossplatz	6,41	8,41	9,46	11,46	13,56	16,11	18,11	20,11	22,11	23,21	23,21	1,16		
- Kreisverwallung	6,41	8,41	9,46	11,46	13,56	16,11	18,11	20,11	22,11	23,21	23,21	1,16		
- Vorstadt	6,42	8,42	9,47	11,47	13,57	16,12	18,12	20,12	22,12	23,22	23,22	1,17		
- Bahnhof	6,42	8,42	9,47	11,47	13,57	16,12	18,12	20,12	22,12	23,22	23,22	1,17		
- Krankenhaus	6,43	8,43	9,48	11,48	13,58	16,13	18,13	20,13	22,13	23,23	23,23	1,18		
- Mannheimer Straße	6,44	8,44	9,49	11,49	13,59	16,14	18,14	20,14	22,14	23,24	23,24	1,19		
Bischheim, Orsmitte	6,48	8,48	9,53	11,53	14,03	16,18	18,18	20,18	22,18	23,28	23,28	1,23		
- Kupfermühle	6,49	8,49	9,54	11,54	14,04	16,19	18,19	20,19	22,19	23,29	23,29	1,24		
Rittersheim, Ort	6,50	8,50	9,55	11,55	14,05	16,20	18,20	20,20	22,20	23,30	23,30	1,25		
Gauersheim, Ort	6,52	8,52	9,57	11,57	14,07	16,22	18,22	20,22	22,22	23,32	23,32	1,27		
Stetten (Platz), Ortsmitte	6,56	8,56	10,01	12,01	14,11	16,26	18,26	20,26	22,26	23,36	23,36	1,31		
Ilbesheim/Kb, Gauersheimerstr.	7,00	9,00	10,05	12,05	14,15	16,30	18,30	20,30	22,30	23,40	23,40	1,35		
- Ortsmitte	7,01	9,01	10,06	12,06	14,16	16,31	18,31	20,31	22,31	23,41	23,41	1,36		
- Kirche	7,02	9,02	10,07	12,07	14,17	16,32	18,32	20,32	22,32	23,42	23,42	1,37		
Morschheim, Haus Just	7,05	9,05	10,10	12,10	14,20	16,35	18,35	20,35	22,35	23,45	23,45	1,40		
- Bahnhof	7,06	9,06	10,11	12,11	14,21	16,36	18,36	20,36	22,36	23,46	23,46	1,41		
- Römerhof	7,07	9,07	10,12	12,12	14,22	16,37	18,37	20,37	22,37	23,47	23,47	1,42		
- Abzw. Orbis	an 7,08	9,08	10,13	12,13	14,23	16,38	18,38	20,38	22,38	23,48	23,48	1,43		

Beschränkungen Hinweise	Sonn- und Feiertag													
	J80	J80	J80	J80	J80	J80	O1	O1	O1	O1	O1	O1	O1	O1
Kirchheimbol., Schlossg. Bf.	ab 6,40	8,40	9,45	11,45	13,55	16,10	18,10	20,10	22,10	23,20	23,20	1,15		
- Schlossplatz	6,41	8,41	9,46	11,46	13,56	16,11	18,11	20,11	22,11	23,21	23,21	1,16		
- Kreisverwallung	6,41	8,41	9,46	11,46	13,56	16,11	18,11	20,11	22,11	23,21	23,21	1,16		
- Vorstadt	6,42	8,42	9,47	11,47	13,57	16,12	18,12	20,12	22,12	23,22	23,22	1,17		
- Bahnhof	6,42	8,42	9,47	11,47	13,57	16,12	18,12	20,12	22,12	23,22	23,22	1,17		
- Krankenhaus	6,43	8,43	9,48	11,48	13,58	16,13	18,13	20,13	22,13	23,23	23,23	1,18		
- Mannheimer Straße	6,44	8,44	9,49	11,49	13,59	16,14	18,14	20,14	22,14	23,24	23,24	1,19		
Bischheim, Orsmitte	6,48	8,48	9,53	11,53	14,03	16,18	18,18	20,18	22,18	23,28	23,28	1,23		
- Kupfermühle	6,49	8,49	9,54	11,54	14,04	16,19	18,19	20,19	22,19	23,29	23,29	1,24		
Rittersheim, Ort	6,50	8,50	9,55	11,55	14,05	16,20	18,20	20,20	22,20	23,30	23,30	1,25		
Gauersheim, Ort	6,52	8,52	9,57	11,57	14,07	16,22	18,22	20,22	22,22	23,32	23,32	1,27		
Stetten (Platz), Ortsmitte	6,56	8,56	10,01	12,01	14,11	16,26	18,26	20,26	22,26	23,36	23,36	1,31		
Ilbesheim/Kb, Gauersheimerstr.	7,00	9,00	10,05	12,05	14,15	16,30	18,30	20,30	22,30	23,40	23,40	1,35		
- Ortsmitte	7,01	9,01	10,06	12,06	14,16	16,31	18,31	20,31	22,31	23,41	23,41	1,36		
- Kirche	7,02	9,02	10,07	12,07	14,17	16,32	18,32	20,32	22,32	23,42	23,42	1,37		
Morschheim, Haus Just	7,05	9,05	10,10	12,10	14,20	16,35	18,35	20,35	22,35	23,45	23,45	1,40		
- Bahnhof	7,06	9,06	10,11	12,11	14,21	16,36	18,36	20,36	22,36	23,46	23,46	1,41		
- Römerhof	7,07	9,07	10,12	12,12	14,22	16,37	18,37	20,37	22,37	23,47	23,47	1,42		
- Abzw. Orbis	an 7,08	9,08	10,13	12,13	14,23	16,38	18,38	20,38	22,38	23,48	23,48	1,43		

ZEICHENERKLÄRUNG: O1 = nicht 24. und 31.12. ♣ = hält nur zum Einsteigen
 F = nur an schulfreien Tagen ♣ = hält nur zum Aussteigen
 S = nur an Schultagen ♣ = nur freitags
 J80 = Ruf taxi bitte spätestens 60 Min. vor gewünschter Abfahrt unter Tel. 0621/1077077 vorbestellen. Vorbestellung auch in der myVRN-App möglich. Besonderer Tarif, VRN-Jahreskarten/Semestertickets werden anerkannt. Mitnahmeregelung gilt nicht

Tel. 06352/750404 Vorbestellung spätestens 1 Stunde vor gewünschter Abfahrt

Besonderer Tarif. VRN Jahres- und Halbjahreskarten werden anerkannt, Mitnahmeregelung gilt nicht
 Begrenztes Platzangebot!



4911

Morschheim - Illbesheim - Bischheim - Kirchheimbolanden



Gültig ab 01.03.2024

Table with columns for Beschränkungen, Hinweise, Montag - Freitag, and Samstag. Rows list various locations like Morschheim, Illbesheim, Bischheim, and Kirchheimbolanden with associated fares.

Table with columns for Beschränkungen, Hinweise, and Sonn- und Feiertag. Rows list various locations with associated fares for weekends and holidays.

ZEICHENERKLÄRUNG: [Symbol] = nicht 24. und 31.12., [Symbol] = hält nur zum Einsteigen, [Symbol] = nur an schulfreien Tagen, [Symbol] = hält nur zum Aussteigen, [Symbol] = nur an Schultagen, [Symbol] = nur freitagen, [Symbol] = Ruf taxi bitte spätestens 60 Min. vor gewünschter Abfahrt unter Tel. 0621/1077077 vorbestellen...

Tel. 06352/750404 Vorbestellung spätestens 1 Stunde vor gewünschter Abfahrt

Besonderer Tarif. VRN Jahres- und Halbjahreskarten werden anerkannt, Mitnahmeregelung gilt nicht. Begrenztes Platzangebot!

Advertisement for ABT MEDIEN GRUPPE featuring a lightbulb icon, text 'FEHLT DIE ZÜNDENDE IDEE? WIR HÄTTEN DA EINE!', 'IMPULSGEBER FÜR IHRE KOMMUNIKATION', and services like 'Printproduktion', 'Online-Marketing', and 'Web-Entwicklung'. Includes website www.abt-medien.de.



4912

Rockenhausen - Donnersberg - Falkenstein - Imsbach - Steinbach - Dannenfels - Kirchheimbolanden



Gültig ab 01.03.2024

Am 24. und 31.12. Verkehr wie an Samstagen (außer 2023 Verkehr wie an Sonntagen)

Beschränkungen Hinweise	Montag - Freitag												
	D19	D19	S	F	S	S	S	S	S	S	S	S	
Rockenhausen, Bahnhof		5:15		13:10	15:10		19:12	21:05	22:25	0:05			
- Kirche		5:16		13:11	15:11		19:12	21:06	22:26	0:06			
- Keiper/Recaro		5:17		13:12	15:12		19:13	21:07	22:27	0:07			
Rußmühlhof, Abzweigung		5:19		13:14	15:14		19:14	21:09	22:29	0:09			
= Ort		5:19		13:14	15:14		19:14	21:09	22:29	0:09			
- Abzw. Falkenstein		5:20		13:15	15:15		19:15	21:10	22:30	0:10			
Marenthal, Ortsmitte		5:20		13:15	15:15		19:15	21:10	22:30	0:10			
- Wendeplatz		5:20		13:15	15:15		19:15	21:10	22:30	0:10			
- Ortsmitte		5:21											
Rußmühlhof, Abzw.Falkenstein		5:22											
- Ort		5:23											
- Abzweigung		5:23											
Ruppertsecken, Schlossberg		5:24											
- Pfarrhaus		5:27											
- Gerbacherhof		5:28											
Dannenfels, Bastenhaus		5:32											
- Donnersberg			13:10	13:16	15:16	17:10	19:15	21:11	22:31	0:11			
- Bastenhaus			13:11	13:17	15:17	17:11	19:15	21:12	22:32	0:12			
Marenthal, Wendeplatz			13:12	13:18	15:18	17:12	19:16	21:13	22:33	0:13			
- Ortsmitte			13:12	13:18	15:18	17:12	19:16	21:13	22:33	0:13			
Dannenfels, Grundschule/Kiga		5:35											
Falkenstein, Ortsmitte			13:18	13:24	15:24	17:18	19:21	21:19	22:39	0:19			
Wambacherhof, Ort			13:22	13:28	15:28	17:22	19:25	21:23	22:43	0:23			
Imsbach, Langheckerhof			13:23	13:29	15:29	17:23	19:26	21:24	22:44	0:24			
- Ortsmitte			13:24	13:30	15:30	17:24	19:27	21:25	22:45	0:25			
- Grundschule			13:25	13:31	15:31	17:25	19:28	21:26	22:46	0:26			
Alsenbrück-Langmeil, Waschbacherhof			13:27	13:33	15:33	17:27	19:30	21:28	22:48	0:28			
- Ortsmitte			13:28	13:34	15:34	17:28	19:31	21:29	22:49	0:29			
Theresienhof			13:32	13:38	15:38	17:32	19:35	21:33	22:53	0:33			
Börrstadt, Bahnhof			13:33	13:39	15:39	17:33	19:36	21:34	22:54	0:34			
Steinbach, Ort			13:36	13:42	15:42	17:36	19:39	21:37	22:57	0:37			
- Donnersbergstraße			13:37	13:43	15:43	17:37	19:40	21:38	22:58	0:38			
Jakobsweiler, Haus Kerz		5:19		13:40	13:46	15:46	17:40	19:43	21:41	23:01	0:41		
- Ortsmitte		5:20		13:41	13:47	15:47	17:41	19:44	21:42	23:02	0:42		
Bennhausen, Ort		5:23		13:44	13:50	15:50	17:44	19:47	21:45	23:05	0:45		
Dannenfels, Raiffeisen		5:26		13:47	13:53	15:53	17:47	19:50	21:48	23:08	0:48		
- Rathaus		5:27		13:48	13:54	15:54	17:48	19:51	21:49	23:09	0:49		
- Post		5:28		13:49	13:55	15:55	17:49	19:52	21:50	23:10	0:50		
- Kirchheimbolander Straße		5:29	5:36	13:50	13:56	15:56	17:50	19:53	21:51	23:11	0:51		
- Dannenfels Mühle		5:31	5:38	13:52	13:58	15:58	17:52	19:55	21:53	23:13	0:53		
Marnheim, Abzw. Bahnhof								20:48					
- Gasthaus Becker								20:49					
- Sportplatz								20:51					
Weierhof, Ort (Stg. 1)								20:52					
Bolanden, Kirche								20:53					
- Rathaus		5:34						20:54	21:55	23:15	0:55		
- Klosterhof								20:55					
- Kirche		5:35							21:56	23:16	0:56		
Weierhof, Ort (Stg. 3)		5:36							21:57	23:17	0:57		
Marnheim, Abzw. Bahnhof		5:38							21:59	23:19	0:59		
- Gasthaus Becker		5:39							22:00	23:20	1:00		
- Sportplatz		5:40							22:01	23:21	1:01		
Kirchheimbol. Marnheimer Str.		5:45	5:44	13:58	14:04	16:04	17:58	20:01	22:05	23:25	1:05		
- Krankenhaus		5:46	5:45	13:59	14:05	16:05	17:59	20:02	22:06	23:26	1:06		
= Bahnhof		5:47	5:46	14:00	14:06	16:06	18:00	20:03	22:07	23:27	1:07		
- Kreisverwaltung		5:48	5:47	14:01	14:07	16:07	18:01	20:04	22:08	23:28	1:08		
- Schlossgarten Bf	an	5:50	5:49	14:03	14:09	16:09	18:03	20:06	21:03	22:10	23:30	1:10	

ZEICHENERKLÄRUNG: **S** = nur Nächte Fr/Sa und vor Wochenfeiertagen
F = nur an schulfreien Tagen
S = nur an Schultagen
D19 = Ruftaxi bitte spätestens bis 19:00 Uhr am Vortag unter Tel. 0621/1077077 vorbestellen. Vorbestellung auch in der myVRN-App möglich. Besonderer Tarif. VRN-Jahreskarten/Semestertickets werden anerkannt. Mitnahmeregelung gilt nicht
S0 = Ruftaxi bitte spätestens 60 Min. vor gewünschter Abfahrt unter Tel. 0621/1077077 vorbestellen. Vorbestellung auch in der myVRN-App möglich. Besonderer Tarif. VRN-Jahreskarten/Semestertickets werden anerkannt. Mitnahmeregelung gilt nicht
◀ = hält nur zum Aussteigen
▶ = hält nur zum Einsteigen

Tel.: 06352/750404 Vorbestellung spätestens 1 Stunde vor gewünschter Abfahrt

Besonderer Tarif. VRN Jahres- und Halbjahreskarten werden anerkannt, Mitnahmeregelung gilt nicht
 Begrenztes Platzangebot!

Weitere Fahrtmöglichkeiten auf (Teil-)Abschnitten dieser Linie: Linien 901, 902, 903, 904, 906, 920, 921



4912

Rockenhausen - Donnersberg - Falkenstein - Imsbach - Steinbach - Dannenfels - Kirchheimbolanden



Gültig ab 01.03.2024

Am 24. und 31.12. Verkehr wie an Samstagen (außer 2023 Verkehr wie an Sonntagen)

Hinweise	Sonn- und Feiertag												
	D19	U90	U90	U90	U90	U90	U90	U90	U90	U90	U90	U90	U90
Rockenhausen, Bahnhof	5,15	6,50	9,10		11,10	13,10	14,10	15,10	17,12	19,12			21,05
- Kirche	5,16	6,51	9,11		11,11	13,11	14,11	15,11	17,12	19,12			21,06
- Keiper/Recaro	5,17	6,52	9,12		11,12	13,12	14,12	15,12	17,13	19,13			21,07
Rußmünlerhof, Abzweigung	5,19	6,54	9,14		11,14	13,14	14,14	15,14	17,14	19,14			21,09
- Ort	5,19	6,54	9,14		11,14	13,14	14,14	15,14	17,14	19,14			21,09
- Abzw. Falkenstein	5,20	6,55	9,15		11,15	13,15	14,15	15,15	17,15	19,15			21,10
Marenthal, Ortsmitte	5,20	6,55	9,15		11,15	13,15	14,16	15,15	17,15	19,15			21,10
- Wendeplatz	5,20	6,55	9,15		11,15	13,15	14,16	15,15	17,15	19,15			21,10
- Ortsmitte	5,21						14,17						
Rußmünlerhof, Abzw.Falkenstein	5,22						14,18						
- Ort	5,23						14,19						
- Abzweigung	5,23						14,19						
Ruppertsecken, Schlossberg	5,24						14,20						
- Pfarrhaus	5,27						14,23						
- Gerbächerhof	5,28						14,24						
Dannenfels, Bastenhaus	5,32						14,28						
- Donnersberg			9,16		11,16	13,16	14,30	15,16	17,15	19,15			21,11
- Bastenhaus			9,17		11,17	13,17		15,17	17,15	19,15			21,12
Marenthal, Wendeplatz			9,18		11,18	13,18		15,18	17,16	19,16			21,13
- Ortsmitte			9,18		11,18	13,18		15,18	17,16	19,16			21,13
Dannenfels, Grundschule/Kiga	5,35						14,33						
Falkenstein, Ortsmitte		7,01	9,24		11,24	13,24		15,24	17,21	19,21			21,19
Wambächerhof, Ort		7,05	9,28		11,28	13,28		15,28	17,25	19,25			21,23
Imsbach, Langheckerhof		7,06	9,29		11,29	13,29		15,29	17,26	19,26			21,24
- Ortsmitte		7,07	9,30		11,30	13,30		15,30	17,27	19,27			21,25
- Grundschule		7,08	9,31		11,31	13,31		15,31	17,28	19,28			21,26
Alsenbrück-Langmeil, Wäschbacherhof		7,10	9,33		11,33	13,33		15,33	17,30	19,30			21,28
- Ortsmitte		7,11	9,34		11,34	13,34		15,34	17,31	19,31			21,29
TherESIenhof		7,15	9,38		11,38	13,38		15,38	17,35	19,35			21,33
Börrstadt, Bahnhof		7,16	9,39		11,39	13,39		15,39	17,36	19,36			21,34
Steinbach, Ort		7,19	9,42		11,42	13,42		15,42	17,39	19,39			21,37
- Donnersbergstraße		7,20	9,43		11,43	13,43		15,43	17,40	19,40			21,38
Jakobsweiler, Haus Kerz		7,23	9,46		11,46	13,46		15,46	17,43	19,43			21,41
- Ortsmitte		7,24	9,47		11,47	13,47		15,47	17,44	19,44			21,42
Bennhausen, Ort		7,27	9,50		11,50	13,50		15,50	17,47	19,47			21,45
Dannenfels, Raiffeisen		7,30	9,53		11,53	13,53		15,53	17,50	19,50			21,48
- Rathaus		7,31	9,54		11,54	13,54		15,54	17,51	19,51			21,49
- Post		7,32	9,55		11,55	13,55		15,55	17,52	19,52			21,50
- Kirchheimbolander Straße	5,36	7,33	9,56		11,56	13,56	14,34	15,56	17,53	19,53			21,51
- Dannenfels Mühle	5,38	7,35	9,58		11,58	13,58	14,36	15,58	17,55	19,55			21,53
Marnheim, Abzw. Bahnhof				9,30								20,48	
- Gasthaus Becker				9,31								20,49	
- Sportplatz				9,33								20,51	
Weierhof, Ort (Stg. 1)				9,34								20,52	
Bolanden, Kirche				9,35								20,53	
- Rathaus		7,37		9,36								20,54	21,55
- Klosterhof				9,37								20,55	
- Kirche				9,38									21,56
Weierhof, Ort (Stg. 3)				9,39									21,57
Marnheim, Abzw. Bahnhof		7,41											21,59
- Gasthaus Becker		7,42											22,00
- Sportplatz		7,43											22,01
Kirchheimbol., Marnheimer Str.	5,44	7,47	10,04	9,40	12,04	14,04	14,42	16,04	18,01	20,01	20,58	22,05	
- Krankenhaus	5,45	7,48	10,05	9,41	12,05	14,05	14,43	16,05	18,02	20,02	20,59	22,06	
- Bahnhof	5,46	7,49	10,06	9,42	12,06	14,06	14,44	16,06	18,03	20,03	21,00	22,07	
- Kreisverwaltung	5,47	7,50	10,07	9,43	12,07	14,07	14,45	16,07	18,04	20,04	21,01	22,08	
- Schlossgarten Bf	an	5,49	7,52	10,09	9,45	12,09	14,09	14,47	16,09	18,06	20,06	21,03	22,10

ZEICHENERKLÄRUNG: **D19** = Ruftaxi bitte spätestens bis 19:00 Uhr am Vortag unter Tel. 0621/1077077 vorbestellen. Vorbestellung auch in der myVRN-App möglich, Besonderer Tarif, VRN-Jahreskarten/Semestertickets werden anerkannt, Mitnahmeregelung gilt nicht
U90 = Ruftaxi bitte spätestens 60 Min. vor gewünschter Abfahrt unter Tel. 0621/1077077 vorbestellen, Vorbestellung auch in der myVRN-App möglich, Besonderer Tarif, VRN-Jahreskarten/Semestertickets werden anerkannt, Mitnahmeregelung gilt nicht
 ◐ = hält nur zum Aussteigen
 ◑ = hält nur zum Einsteigen

Tel.: 06352/750404 Vorbestellung spätestens 1 Stunde vor gewünschter Abfahrt

Besonderer Tarif. VRN Jahres- und Halbjahreskarten werden anerkannt, Mitnahmeregelung gilt nicht

Begrenztes Platzangebot!

Weitere Fahrtmöglichkeiten auf (Teil-)Abschnitten dieser Linie: Linien 901, 902, 903, 904, 906, 920, 921



4912

Kirchheimbolanden - Dannenfels - Steinbach - Donnersberg - Rockenhausen



Gültig ab 01.03.2024

Am 24. und 31.12. Verkehr wie an Samstagen (außer 2023 Verkehr wie an Sonntagen)

Table with columns for Beschränkungen, Hinweise, and dates from Montag-Freitag to Samstag. Rows list various stops like Kirchheimbol., Schlossg. Bf., Krankenhaus, etc.

Table with columns for Hinweise and dates for Sonn- und Feiertag. Rows list various stops like Kirchheimbol., Schlossg. Bf., Krankenhaus, etc.

- ZEICHENERKLÄRUNG: 01 = nicht 24. und 31.12.
02 = nur Nächte Fr/Sa und vor Wochenfeiertagen
F = nur an schulfreien Tagen
S = nur an Schultagen
VRN = Ruf taxi bitte spätestens 60 Min. vor gewünschter Abfahrt unter Tel. 0621/1077077 vorbestellen.
= hält nur zum Aussteigen
= hält nur zum Einsteigen

Tel.: 06352/750404 Vorbestellung spätestens 1 Stunde vor gewünschter Abfahrt

Besonderer Tarif. VRN Jahres- und Halbjahreskarten werden anerkannt, Mitnahmeregelung gilt nicht

Begrenztes Platzangebot!

Weitere Fahrtmöglichkeiten auf (Teil-)Abschnitten dieser Linie: Linien 901, 902, 903, 904, 906, 920, 921



4913

Ruftaxi Rockenhausen - Rosenthal und zurück



Gültig ab 01.03.2024

Hinweise	Montag - Freitag						
	060	060	060	060	060	060	060
Rockenhausen, Krankenhaus	7,00	9,00	11,00	13,00	15,00	17,00	19,00
- Bahnhof	7,03	9,03	11,03	13,03	15,03	17,03	19,03
- Kirche	7,06	9,06	11,06	13,06	15,06	17,06	19,06
- Keiper/Recaro	7,08	9,08	11,08	13,08	15,08	17,08	19,08
Marienthal, Ortsmitte	7,15	9,15	11,15	13,15	15,15	17,15	19,15
Dannenfels, Donnersberg	7,21	9,21	11,21	13,21	15,21	17,21	19,21
- Grundschule/Kiga	7,26	9,26	11,26	13,26	15,26	17,26	19,26
- Post	7,28	9,28	11,28	13,28	15,28	17,28	19,28
- Raiffeisen	7,29	9,29	11,29	13,29	15,29	17,29	19,29
Jakobsweiler, Ortsmitte	7,33	9,33	11,33	13,33	15,33	17,33	19,33
Bannhausen, Ort	7,38	9,38	11,38	13,38	15,38	17,38	19,38
Weltersweiler, Ort	7,42	9,42	11,42	13,42	15,42	17,42	19,42
Dreisen, Schule/Kindergarten	7,47	9,47	11,47	13,47	15,47	17,47	19,47
- Bahnhofstraße	7,48	9,48	11,48	13,48	15,48	17,48	19,48
Göllheim, Dreisener Straße	7,53	9,53	11,53	13,53	15,53	17,53	19,53
- Verbandsgemeindeverwaltung	7,56	9,56	11,56	13,56	15,56	17,56	19,56
- Uhlsches Haus	7,57	9,57	11,57	13,57	15,57	17,57	19,57
Kerzenheim, Göllheimer Straße	8,01	10,01	12,01	14,01	16,01	18,01	20,01
- Post	8,02	10,02	12,02	14,02	16,02	18,02	20,02
Eisenberg, Wingertsberg	8,06	10,06	12,06	14,06	16,06	18,06	20,06
- Marktplatz	8,08	10,08	12,08	14,08	16,08	18,08	20,08
- Bahnhof	8,09	10,09	12,09	14,09	16,09	18,09	20,09
Kerzenheim, Rosenthal	8,16	10,16	12,16	14,16	16,16	18,16	20,16

Hinweise	Montag - Freitag						
	060	060	060	060	060	060	060
Kerzenheim, Rosenthal	6,40	8,40	10,40	12,40	14,40	16,40	18,40
Eisenberg (Platz), Bahnhof	6,47	8,47	10,47	12,47	14,47	16,47	18,47
- Marktplatz	6,48	8,48	10,48	12,48	14,48	16,48	18,48
- Wingertsberg	6,50	8,50	10,50	12,50	14,50	16,50	18,50
Kerzenheim, Post	6,54	8,54	10,54	12,54	14,54	16,54	18,54
- Göllheimer Straße	6,55	8,55	10,55	12,55	14,55	16,55	18,55
Göllheim, Uhlsches Haus	6,59	8,59	10,59	12,59	14,59	16,59	18,59
- Verbandsgemeindeverwaltung	7,00	9,00	11,00	13,00	14,00	16,00	18,00
- Dreisener Straße	7,03	9,03	11,03	13,03	14,03	16,03	18,03
Dreisen, Bahnhofstraße	7,08	9,08	11,08	13,08	14,08	16,08	18,08
- Schule/Kindergarten	7,09	9,09	11,09	13,09	14,09	16,09	18,09
Weltersweiler, Ort	7,14	9,14	11,14	13,14	14,14	16,14	18,14
Bannhausen, Ort	7,18	9,18	11,18	13,18	14,18	16,18	18,18
Jakobsweiler, Ortsmitte	7,23	9,23	11,23	13,23	14,23	16,23	18,23
Dannenfels, Raiffeisen	7,27	9,27	11,27	13,27	14,27	16,27	18,27
- Post	7,28	9,28	11,28	13,28	14,28	16,28	18,28
- Grundschule/Kiga	7,30	9,30	11,30	13,30	14,30	16,30	18,30
- Donnersberg	7,36	9,36	11,36	13,36	14,36	16,36	18,36
Marienthal, Ortsmitte	7,41	9,41	11,41	13,41	14,41	16,41	18,41
Rockenhausen, Keiper/Recaro	7,48	9,48	11,48	13,48	14,48	16,48	18,48
- Kirche	7,50	9,50	11,50	13,50	14,50	16,50	18,50
- Bahnhof	7,53	9,53	11,53	13,53	14,53	16,53	18,53
- Krankenhaus	7,56	9,56	11,56	13,56	14,56	16,56	18,56

ZEICHENERKLÄRUNG: **060** = Ruftaxi bitte spätestens 60 Min. vor gewünschter Abfahrt unter Tel. 0621/1077077 vorbestellen. Vorbestellung auch in der myVRN-App möglich. Besonderer Tarif, VRN-Jahreskarten/Semestertickets werden anerkannt. Mitnahmeregelung gilt nicht
 ☞ = hält nur zum Einsteigen ☞ = hält nur zum Aussteigen

Tel.: 06357/5090234 Vorbestellung spätestens 1 Stunde vor gewünschter Abfahrt

Besonderer Tarif. VRN Jahres- und Halbjahreskarten werden anerkannt, Mitnahmeregelung gilt nicht
 Begrenztes Platzangebot!



4914

Göllheim - Ottersheim - Albisheim (Pfrimm) - Zellertal und zurück



Gültig ab 01.03.2024

Beschränkungen	Montag - Freitag						
	F	S	F	S	01	01	01
Göllheim, Verbandsgemeindev. ab	6,08		8,02	10,18	14,01	18,15	19,19
920 Eisenberg (Platz), Bahnhof				9,54			
an Göllheim, Uhlsches Haus				10,13			
- Uhlsches Haus	16,09		16,03	110,19	114,02	118,16	119,20
- Wormser Straße	16,10		16,04	110,20	114,03	118,17	119,21
Lautersheim, Friedhofsweg	6,13		8,07	10,23	14,06		18,24
Biedersheim, Schönblick	6,15		8,09	10,25	14,08		18,26
- Ort/Turm	6,16		8,10	10,26	14,09		18,27
- Abzw. Rüssingen	6,16		8,10	10,26	14,09		18,27
Rüssingen, Ort	6,18		8,12	10,28	14,11		18,29
Immesheim, Wendeplatz				10,30			
Ottersheim, Wendeplatz	6,20		8,14	10,31	14,13		18,31
Bubenheim (Platz), Ort	6,21		8,15	10,32	14,14		18,32
- Borkensteiner Mühle	6,21		8,15	10,32	14,14		18,32
Immesheim, Wendeplatz	6,24	6,24	8,18		14,17		18,35
Albisheim, Pfirrmittalhalle	6,26		8,20		14,19		18,37
- Hauptstraße	6,27	6,27	8,21		14,20		18,38
Albisheim, Hauptstraße	6,31	6,31	8,25	11,20			
Monshelm, Bahnhof	6,57	6,57	8,55	11,55			
Einselthum, Ort	6,29		8,23		114,22		19,40
- Appolshamer Straße	6,30		8,24		114,23		19,41
Zell (Pfrimm), Ortsmitte	6,32		8,26		114,25		19,43
Niefernheim, Ortsmitte	6,36		8,29		114,28		19,46
- Abzw. B 47	6,39		8,30		114,29		19,47
Harxheim/Pfr., Bahnhofstraße	6,39		8,33	10,35	114,32		19,50
Monshelm, Bahnhof	7,38		8,36	11,31			
an	7,55		8,55	11,55			
Niefernheim, Abzw. B 47				10,37			18,34
- Ortsmitte				10,38			18,35
Zell (Pfrimm), Ortsmitte				10,41			18,38
Einselthum, Ort				10,43			18,40
Albisheim, Hauptstraße				10,45			

Beschränkungen	Montag - Freitag									
	F	S	F	S	F	S	F	S	01	01
Harxheim/Pfr., Bahnhofstraße	5,29	5,43	6,43	7,24	9,22		11,22	16,17	20,22	
Niefernheim, Abzw. B 47	5,31	5,45	6,45	7,26	9,24		11,24	16,19	20,24	
- Ortsmitte	5,32	5,46	6,46	7,27	9,25	9,25	11,25	16,20	20,25	
Zell (Pfrimm), Ortsmitte	5,34	5,48	6,48	7,29	9,27	9,27	11,27	16,22	20,27	
Einselthum, Ort	5,36	5,50	6,50	7,31	9,29	9,29	11,29	16,24	20,29	
Beschränkungen										
Monshelm, Bahnhof									16,05	
an									16,23	
Albisheim, Hauptstraße	5,39		6,53	7,34	9,32	9,32	11,32	16,27	20,32	
- Pfirrmittalhalle	5,40		6,54	7,35	9,33	9,33	11,33	16,28	20,33	
Immesheim, Wendeplatz	5,43		6,57	7,38	9,36	9,36	11,36	16,31	20,36	
Bubenheim, Borkensteiner Mühle	5,44		6,58	7,39	9,37		11,37	16,32	20,37	
- Ort	5,46		7,00	7,41	9,39		11,39	16,34	20,39	
Ottersheim, Wendeplatz	5,49		7,03	7,44	9,42		11,42	16,37	20,42	
Rüssingen, Ort	5,52		7,06	7,47	9,45		11,45	16,40	20,45	
Biedersheim, Abzw. Rüssingen	5,54		7,08	7,49	9,47		11,47	16,42	20,47	
- Ort/Turm	5,55		7,09	7,50	9,48		11,48	16,43	20,48	
- Schönblick	5,58		7,10	7,51	9,49		11,49	16,44	20,49	
Lautersheim, Friedhofsweg	5,58		7,12	7,53	9,51		11,51	16,46	20,51	
Göllheim, Wormser Straße	6,02	6,16	7,16	7,57	9,55	9,55	11,55	16,50	20,55	
- Uhlsches Haus	6,03	6,17	7,17	7,58	9,56	9,56	11,56	16,51	20,56	
- Verbandsgemeindeverwaltung	6,04	6,18	7,18	7,59	9,57	9,57	11,57	16,52	20,57	
Eisenberg, Gemeindehaus	6,07			8,06	10,03			12,03		
- Bahnhof	6,08			8,07	10,04			12,04		

ZEICHENERKLÄRUNG: **01** = nicht 24., und 31.12. ☞ = hält nur zum Aussteigen
 ☞ = nur an schulfreien Tagen ☞ = hält nur zum Einsteigen
 ☞ = nur an Schultagen ☞ = nur an Schulfreientagen
060 = Ruftaxi bitte spätestens 60 Min. vor gewünschter Abfahrt unter Tel. 0621/1077077 vorbestellen. Vorbestellung auch in der myVRN-App möglich. Besonderer Tarif, VRN-Jahreskarten/Semestertickets werden anerkannt. Mitnahmeregelung gilt nicht

Tel.: 06357/5090234 Vorbestellung spätestens 1 Stunde vor der gewünschten Abfahrt

Besonderer Tarif. VRN Jahres- und Halbjahreskarten werden anerkannt, Mitnahmeregelung gilt nicht
 Begrenztes Platzangebot!



4915

Eisenberg - Steinborn - Stauff - Kerzenheim - Göllheim - Dreisen - Weitersweiler - Standenbühl und zurück



Gültig ab 01.03.2024

Am 24. und 31.12. Verkehr wie an Samstagen

Beschränkungen Hinweise	Montag - Freitag													
	S	F			F	S	F			F	S	F		
Eisenberg (Pfalz), Bahnhof	ab													
- Romersirasse						11,50								17,50
- Industriepark Süd						11,52								17,52
- Konrad-Adenauer-Straße						11,53								17,53
- Wingersberg						11,55								17,55
- Marktplatz						11,57								17,57
- Stauff, Feuerwehr						12,05								18,05
- Kerzenheim, Arleshof						12,07								18,07
- Grauwaldsiedlung						12,08								18,08
- Rosenthal						12,10								18,10
Göllheim, Uhisches Haus		6,20	6,20	8,26	10,20		12,26	12,26	15,12	16,12	16,12			18,16
- Verbandsgemeindeverwaltung		16,21	16,21	18,27	10,21		12,27	12,27	15,13	16,13	16,13			18,17
- Dreisener Straße		16,23	16,23	18,29	10,23		12,29	12,29	15,15	16,15	16,15			18,19
- Ruhweg		16,24	16,24	18,30	10,24		12,30	12,30	15,16	16,16	16,16			18,20
Dreisen, Bahnhofstraße		16,26	16,26	18,32	10,26		12,32	12,32	15,18	16,18	16,18			18,22
- Schule/Kindergarten		16,27	16,27	18,33	10,27		12,33	12,33	15,19	16,19	16,19			18,23
Weitersweiler, Kirche		6,30	6,30	8,36	10,30		12,36	12,36	15,22	16,22	16,22			18,26
Bannholz, Ort		6,33	6,33	8,39	10,33		12,39	12,39	15,25	16,25	16,25			18,29
Standenbühl, Ort			6,35	8,41	10,35			12,41	15,27	16,27	16,27			18,31

Hinweise	Montag - Freitag			
	Mo	Di	Do	
Eisenberg (Pfalz), Bahnhof	ab	19,50	19,50	20,50
- Romersirasse		18,52	19,52	20,52
- Industriepark Süd		18,52	19,52	20,52
- Konrad-Adenauer-Straße		18,54	19,53	20,53
- Wingersberg		18,55	19,55	20,55
- Marktplatz		18,57	19,57	20,57
Steinborn, Westring		19,01	20,01	21,01
- Kirche		19,02	20,02	21,02
- Lessingstraße		19,03	20,03	21,03
- Helincheneiche		19,03	20,03	21,03
- Stauff, Feuerwehr		19,03	20,05	21,05
- Kerzenheim, Arleshof		19,07	20,07	21,07
- Grauwaldsiedlung		19,08	20,08	21,08
- Rosenthal		19,10	20,10	21,10
- Waldeck		19,12	20,12	21,12
- Post		19,14	20,14	21,14
- Göllheimer Straße		19,15	20,15	21,15
Eisenberg (Pfalz), Bahnhof	ab	18,50	19,50	20,50
Göllheim, Uhisches Haus	an	19,18	20,18	21,18
Göllheim, Uhisches Haus		19,18	20,18	21,18
- Verbandsgemeindeverwaltung		19,19	20,19	21,19
- Dreisener Straße		20,21		
- Ruhweg		20,22		
Eisenberg (Pfalz), Bahnhof	ab	19,50		
Dreisen, Bahnhofstraße	an	20,24		
Dreisen, Bahnhofstraße		20,24		
- Schule/Kindergarten		20,25		
Weitersweiler, Kirche		20,28		
Bannholz, Ort		20,31		
Standenbühl, Ort		20,33		

Beschränkungen Hinweise	Montag - Freitag													
	Mo	Di	Do	S	F	Mo	Di	Do	S	F	Mo	Di	Do	S
Standenbühl, Ort		5,21	6,04	9,21	11,19	12,45	13,00	15,27	16,29	18,35	20,35			
Weitersweiler, Kirche		5,24	6,07	9,24	11,24	12,50	13,05	15,32	16,34	18,40	20,40			
Dreisen, Schule/Kindergarten		5,28	6,11	9,28	11,28	12,54	13,09	15,36	16,38	18,44	20,44			
- Bahnhofstraße		5,29	6,12	9,29	11,29	12,55	13,10	15,37	16,39	18,45	20,45			
Dreisen, Bahnhofstraße	ab	5,29				13,10				18,45	20,45			
Eisenberg (Pfalz), Bahnhof	an	6,05				13,46				19,21	21,21			
Göllheim, Ruhweg		5,31	6,14	9,31	11,31	12,57	13,12	15,39	16,41	18,47	20,47			
- Dreisener Straße		5,33	6,16	9,33	11,33	12,59	13,14	15,41	16,43	18,49	20,49			
- Verbandsgemeindeverwaltung		5,34	6,17	9,34	11,34	13,00	13,15	15,42	16,44	18,50	20,50			
- Uhisches Haus		5,35	6,18	9,35	11,35	13,01	13,16	15,43	16,45	18,51	20,51			
Göllheim, Uhisches Haus	ab	5,35				13,16				18,51	20,51			
Eisenberg (Pfalz), Bahnhof	an	6,05				13,46				19,21	21,21			
Kerzenheim, Göllheimer Straße		5,38				13,19				18,54	20,54			
- Post		5,39				13,20				18,55	20,55			
- Waldeck		5,41				13,22				18,57	20,57			
- Rosenthal		5,43				13,24				18,59	20,59			
- Grauwaldsiedlung		5,44				13,25				19,00	21,00			
- Arleshof		5,45				13,26				19,01	21,01			
- Stauff, Feuerwehr		5,50				13,31				19,06	21,06			
Steinborn, Helincheneiche		5,52				13,33				19,08	21,08			
- Lessingstraße		5,52				13,33				19,08	21,08			
- Kirche		5,53				13,34				19,09	21,09			
- Westring		5,54				13,35				19,10	21,10			
Eisenberg, Marktplatz		6,58				13,39				19,14	21,14			
- Wingersberg		6,00				13,41				19,16	21,16			
- Konrad-Adenauer-Straße		6,02				13,43				19,18	21,18			
- Industriepark Süd		6,03				13,44				19,19	21,19			
- Römerstraße		6,03				13,44				19,19	21,19			
- Bahnhof	an	6,05				13,46				19,21	21,21			

ZEICHENERKLÄRUNG: F = nur an schulfreien Tagen

S = nur an Schultagen

Mo = Ruf taxi bitte spätestens 60 Min. vor gewünschter Abfahrt unter Tel. 0621/1077077 vorbestellen. Vorbestellung auch in der myVRN-App möglich. Besonderer Tarif, VRN-Jahreskarten/Semestertickets werden anerkannt. Mitnahmeregelung gilt nicht

◀ = hält nur zum Aussteigen ▶ = hält nur zum Einsteigen

↔ = Weiterfahrt im selben Fahrzeug möglich

Tel.: 06357/5090234 Vorbestellung spätestens 1 Stunde vor der gewünschten Abfahrt

Besonderer Tarif. VRN Jahres- und Halbjahreskarten werden anerkannt, Mitnahmeregelung gilt nicht

Begrenztes Platzangebot!



4916

Eisenberg - Kerzenheim - Göllheim - Rosental - Eisenberg und zurück



Gültig ab 01.03.2024

Hinweise	Sonn- und Feiertag	
	080	080
Eisenberg (Pfalz), Bahnhof	ab 9,25	11,25
- Marktplatz	9,30	11,30
Kerzenheim, Post	9,35	11,35
- Gölheimer Straße	9,36	11,36
Göllheim, Uhlsches Haus	9,39	11,39
- Verbandsgemeindeverwaltung	9,40	11,40
- Kriegsberghütte	9,45	11,45
- Häuschen	9,50	11,50
Kerzenheim, Rosenthal	9,57	11,57
Eisenberg, Marktplatz	10,05	12,05
- Bahnhof	10,10	12,10

Hinweise	Sonn- und Feiertag	
	080	080
Eisenberg (Pfalz), Bahnhof	13,40	15,40
- Marktplatz	13,45	15,45
Kerzenheim, Rosenthal	13,53	15,53
Göllheim, Häuschen	13,58	15,58
- Kriegsberghütte	14,02	16,02
- Verbandsgemeindeverwaltung	14,07	16,07
- Uhlsches Haus	14,08	16,08
Kerzenheim, Gölheimer Straße	14,11	16,11
- Post	14,12	16,12
Eisenberg, Marktplatz	14,15	16,15
- Bahnhof	an 14,20	16,20

ZEICHENERKLÄRUNG: 080 = Ruftaxi bitte spätestens 60 Min. vor gewünschter Abfahrt unter Tel. 0621/1077077 vorbestellen. Vorbestellung auch in der myVRN-App möglich. Besonderer Tarif, VRN-Jahreskarten/Semestertickets werden anerkannt. Mitnahmeregelung gilt nicht

Tel.: 06357/5090234 Vorbestellung spätestens 1 Stunde vor der gewünschten Abfahrt

Besonderer Tarif. VRN Jahres- und Halbjahreskarten werden anerkannt, Mitnahmeregelung gilt nicht
Begrenzt Platzangebot!



4917

Biedesheim - Lautersheim - Ebertsheim - (Grünstadt) und zurück



Gültig ab 01.03.2024

Hinweise	Montag - Freitag			
	080 FA	080	080	080 FA
Biedesheim, Ort/Turm	8,18	8,55	10,55	13,18
- Abzw. Rüssingen	8,17	8,56	10,56	13,17
Lautersheim, Friedhofsweg	8,15	8,58	10,58	13,15
Ebertsheim, Bahnhof		9,07	11,07	
- Kreuzung		9,14	11,14	
455 Ebertsheim, Kreuzung	ab	9,20	11,20	
455 Grünstadt, Bahnhof	an	10,09	12,09	
Kindenheim, Mitte		8,23		13,23

Hinweise	Montag - Freitag			
	080	080	080	080
Kindenheim, Mitte	11,35			16,40
455 Grünstadt, Bahnhof	ab	14,01		
455 Ebertsheim, Kreuzung	an		14,47	
Ebertsheim, Kreuzung		14,50	16,20	
Lautersheim, Friedhofsweg	11,41	14,52	16,22	16,45
Biedesheim, Abzw. Rüssingen	11,43	14,54	16,24	16,48
- Ort/Turm	11,44	14,55	16,25	16,49

ZEICHENERKLÄRUNG: 080 = Ruftaxi bitte spätestens 60 Min. vor gewünschter Abfahrt unter Tel. 0621/1077077 vorbestellen. Vorbestellung auch in der myVRN-App möglich. Besonderer Tarif, VRN-Jahreskarten/Semestertickets werden anerkannt. Mitnahmeregelung gilt nicht

FA = Haltestellen werden teilweise in anderer Reihenfolge bedient

Tel.: 06357/5090234 Vorbestellung spätestens 1 Stunde vor der gewünschten Abfahrt

Besonderer Tarif. VRN Jahres- und Halbjahreskarten werden anerkannt, Mitnahmeregelung gilt nicht
Begrenzt Platzangebot!



4918

Dörnbach - Rockenhausen und zurück



Gültig ab 01.03.2024

Hinweise	Montag - Freitag			
	080	080	080	080
Rockenhausen, Bahnhof			18,05	20,05
Dörnbach (Rockenhns), Ortsmitte		9,05		
Rockenhausen, Merkurstraße	7,45		18,10	20,10
- Am Pfingsborn	7,48		18,12	20,12
- Schwimmbad/Schule	7,55			
- Bahnhof	7,58	9,15		

Hinweise	Montag - Freitag		
	080	080	080
Rockenhausen, Schwimmbad/Schule	10,15	12,15	13,15
- Am Pfingsborn	10,20	12,20	13,20
- Merkurstraße (Römerhof)	10,25	12,25	13,25
- Bahnhof	10,30	12,30	13,30
Dörnbach (Rockenhns), Ortsmitte	10,40	12,40	

ZEICHENERKLÄRUNG: 080 = Ruftaxi bitte spätestens 60 Min. vor gewünschter Abfahrt unter Tel. 0621/1077077 vorbestellen. Vorbestellung auch in der myVRN-App möglich. Besonderer Tarif, VRN-Jahreskarten/Semestertickets werden anerkannt. Mitnahmeregelung gilt nicht

Tel.: 06361/8228 Vorbestellung spätestens 1 Stunde vor der gewünschten Abfahrt

Besonderer Tarif. VRN Jahres- und Halbjahreskarten werden anerkannt, Mitnahmeregelung gilt nicht
Begrenzt Platzangebot!



4920

Rockenhausen - Dörmoschel - Seelen - Rudolphskirchen



Gültig ab 01.03.2024

Am 24. und 31.12. Verkehr wie an Samstagen (außer 2023 Verkehr wie an Sonntagen)

Table with columns for Beschränkungen, Hinweise, and departure times for Montag - Freitag and Samstag. Rows include locations like Rockenhausen, Dörmoschel, Seelen, and Rudolphskirchen.

Table for Sonn- und Feiertag with columns for departure times. Rows include locations like Rockenhausen, Dörmoschel, Seelen, and Rudolphskirchen.

ZEICHENERKLÄRUNG: 01 = nicht 24. und 31.12.

05 = verkehrt nur von Fr auf Sa

F = nur an schulfreien Tagen

000 = Ruf taxi bitte spätestens 60 Min. vor gewünschter Abfahrt unter Tel. 0621/1077077 vorbestellen. Vorbestellung auch in der myVRN-App möglich. Besonderer Tarif, VRN-Jahreskarten/Semestertickets werden anerkannt. Mitnahmeregelung gilt nicht

Tel.: 06361/8228 - Vorbestellung spätestens 1 Stunde vor gewünschter Abfahrt

Besonderer Tarif. VRN Jahres- und Halbjahreskarten werden anerkannt, Mitnahmeregelung gilt nicht

Begrenztes Platzangebot!



4920

Rudolphskirchen - Seelen - Dörmoschel - Rockenhausen



Gültig ab 01.03.2024

Am 24. und 31.12. Verkehr wie an Samstagen (außer 2023 Verkehr wie an Sonntagen)

Table with columns for Beschränkungen, Hinweise, and departure times for Montag - Freitag and Samstag. Rows include locations like Rudolphskirchen, Seelen, Dörmoschel, and Rockenhausen.

ZEICHENERKLÄRUNG: 01 = nicht 24. und 31.12.

F = nur an schulfreien Tagen

S = nur an Schultagen

000 = Ruf taxi bitte spätestens 60 Min. vor gewünschter Abfahrt unter Tel. 0621/1077077 vorbestellen. Vorbestellung auch in der myVRN-App möglich. Besonderer Tarif, VRN-Jahreskarten/Semestertickets werden anerkannt. Mitnahmeregelung gilt nicht

Tel.: 06361 - 8228 Vorbestellung spätestens 1 Stunde vor gewünschter Abfahrt

Besonderer Tarif. VRN Jahres- und Halbjahreskarten werden anerkannt, Mitnahmeregelung gilt nicht

Begrenztes Platzangebot!



4920

Rudolphskirchen - Seelen - Dörmoschel - Rockenhausen



Gültig ab 01.03.2024

Am 24. und 31.12. Verkehr wie an Samstagen (außer 2023 Verkehr wie an Sonntagen)

Hinweise	Sonn- und Feiertag									
	U80	U80	U80	U80	U80	U80	U80	U80	U80	U80
Rudolphskirchen, Ort	ab 8,27	10,27	12,27	14,27	16,27	18,27	20,27			
Rathskirchen, Ortsmitte	8,28	10,28	12,28	14,28	16,28	18,28	20,28			
- Bösendobachenerhof	8,29	10,29	12,29	14,29	16,29	18,29	20,29			
Seelen, Ort	8,32	10,32	12,32	14,32	16,32	18,32	20,32			
Reichshof, Ort	8,34	10,34	12,34	14,34	16,34	18,34	20,34			
Kreuzhof	8,35	10,35	12,35	14,35	16,35	18,35	20,35			
Speitlerhof, Ort	8,36	10,36	12,36	14,36	16,36	18,36	20,36			
Felsbergerhof, Ort	8,37	10,37	12,37	14,37	16,37	18,37	20,37			
Dörmoschel, Kirche	8,38	10,38	12,38	14,38	16,38	18,38	20,38			
Teschmoschel, Ort	8,40	10,40	12,40	14,40	16,40	18,40	20,40			
Bisterschied, Ortsmitte	8,42	10,42	12,42	14,42	16,42	18,42	20,42			
Dönbach, Bürgerhaus	8,45	10,45	12,45	14,45	16,45	18,45	20,45			
Rockenhausen, Bahnhof	an 8,50	10,50	12,50	14,50	16,50	18,50	20,50			

ZEICHENERKLÄRUNG: U80 = Ruf-taxi bitte spätestens 60 Min. vor gewünschter Abfahrt unter Tel. 0621/1077077 vorbestellen. Vorbestellung auch in der myVRN-App möglich. Besonderer Tarif, VRN-Jahreskarten/Semestertickets werden anerkannt. Mitnahmeregelung gilt nicht

Tel.: 06361 - 8228 Vorbestellung spätestens 1 Stunde vor gewünschter Abfahrt
 Besonderer Tarif. VRN Jahres- und Halbjahreskarten werden anerkannt, Mitnahmeregelung gilt nicht - Begrenzt Platzangebot



4921

Rockenhausen - Bayerfeld-Steckweiler - St. Alban - Gerbach - Ruppertsecken - Rockenhausen



Gültig ab 01.03.2024

Beschränkungen Hinweise	Montag - Freitag														Samstag						
	U80	S	F	U80	U80	U80	S	F	U80	U80	U80	U80	U80	U80	U80	U80	U80	U80	U80		
Rockenhausen, Bahnhof	ab 14,45	16,53	17,01	19,05	11,05	14,30	15,05	15,05	17,10	17,10	19,05	21,05	22,25	10,05	16,53	19,05	11,05	13,05	15,05	17,09	
- Kirche	14,46	16,54	17,02	19,06	11,06	14,31	15,06	15,06	17,11	17,11	19,06	21,06	22,26	10,06	16,54	19,06	11,06	13,06	15,06	17,10	
Katzenbach, Mitte	4,50	6,58	6,06	9,10	11,10	14,35								21,10	22,30	0,10	6,58	11,10	13,10	15,10	17,13
Dieckirchen, Bürgermeisteramt	4,54	7,02	7,10		11,14									21,14	22,34	0,14	7,02	11,14	13,14	15,14	17,16
- Abzw. Bahnhof	4,55	7,03	7,11		11,15									21,15	22,35	0,15	7,03	11,15	13,15	15,15	17,17
- Steingruben	4,57	7,05	7,13		11,17									21,17	22,37	0,17	7,05	11,17	13,17	15,17	17,19
Bayerfeld, Bürgermeisteramt	4,59	7,07	7,15		11,19									21,19	22,39	0,19	7,07	11,19	13,19	15,19	17,21
Steckweiler, Stolzenbergerhof	5,02	7,10	7,18	9,22	11,22		15,22	15,22	17,24	17,23	19,22	21,22	22,42	0,22	7,10		11,22	13,22	15,22	17,23	
Hanauerhof (Pfalz)	5,04	7,12	7,20	9,24	11,24					17,25	19,24	21,24	22,44	0,24	7,12	9,24	11,24	13,24	15,24	17,25	
Hoferhof	5,06	7,14	7,22	9,26	11,26					17,27	19,26	21,26	22,46	0,26	7,14	9,26	11,26	13,26	15,26	17,27	
St. Alban, Ort	5,09	7,17	7,25	9,29	11,29		15,29			17,29	19,29	21,29	22,49	0,29	7,17	9,29	11,29	13,29	15,29	17,29	
Gerbach, Schneebergerhof	5,11	7,19	7,27	9,31	11,31		15,31	15,31	17,29	17,31	19,31	21,31	22,51	0,31	7,19	9,31	11,31	13,31	15,31	17,31	
- Althof	5,12	7,20	7,28	9,32	11,32		15,32	15,32	17,30	17,32	19,32	21,32	22,52	0,32	7,20	9,32	11,32	13,32	15,32	17,32	
- Kirche	5,14	7,22	7,30	9,34	11,34		15,34			17,34	19,34	21,34	22,54	0,34	7,22	9,34	11,34	13,34	15,34	17,34	
Würzweiler, Ortsmitte	5,17	7,25	7,33	9,37	11,37		15,37			17,37	19,37	21,37	22,57	0,37	7,25	9,37	11,37	13,37	15,37	17,37	
Ruppertsecken, Gerbachenerhof	5,20			9,40	11,40					17,40	19,40	21,40	23,00	0,40	7,28	9,40	11,40	13,40	15,40	17,40	
- Pfarrhaus	5,22			9,42	11,42					17,42	19,42	21,42	23,02	0,42	7,30	9,42	11,42	13,42	15,42	17,42	
Rockenhausen, Kirche	5,29	7,37	7,45	9,49	11,49		15,49	15,49	17,41	17,49	19,49	21,49	23,09	0,49	7,37	9,49	11,49	13,49	15,49	17,49	
- Bahnhof	an 5,30	7,38	7,46	9,50	11,50		15,50	15,50	17,42	17,50	19,50	21,50	23,10	0,50	7,38	9,50	11,50	13,50	15,50	17,50	

ZEICHENERKLÄRUNG: Siehe unten.



4921

Rockenhausen - Bayerfeld-Steckweiler - St. Alban - Gerbach - Ruppertsecken - Rockenhausen



Gültig ab 01.03.2024

Beschränkungen Hinweise	Samstag				Sonn- und Feiertag							
	U80	U80	U80	U80	U80	U80	U80	U80	U80	U80	U80	U80
Rockenhausen, Bahnhof	ab 19,09	21,05	22,17	10,05	16,53	19,05	11,05	13,05	15,05	17,09	19,09	21,05
- Kirche	19,10	21,06	22,18	10,06	16,54	19,06	11,06	13,06	15,06	17,10	19,10	21,06
Katzenbach, Mitte	19,13	21,10	22,22	0,10	6,58	9,10	11,10	13,10	15,10	17,13	19,13	21,10
Dieckirchen, Bürgermeisteramt	19,16	21,14	22,26	0,14	7,02	9,14	11,14	13,14	15,14	17,16	19,16	21,14
- Abzw. Bahnhof	19,17	21,15	22,27	0,15	7,03	9,15	11,15	13,15	15,15	17,17	19,17	21,15
- Steingruben	19,19	21,17	22,29	0,17	7,05	9,17	11,17	13,17	15,17	17,19	19,19	21,17
Bayerfeld, Bürgermeisteramt	19,21	21,19	22,31	0,19	7,07	9,19	11,19	13,19	15,19	17,21	19,21	21,19
Steckweiler, Stolzenbergerhof	19,23	21,22	22,34	0,22	7,10	9,22	11,22	13,22	15,22	17,23	19,23	21,22
Hanauerhof (Pfalz)	19,25	21,24	22,36	0,24	7,12	9,24	11,24	13,24	15,24	17,25	19,25	21,24
Hoferhof	19,27	21,26	22,38	0,26	7,14	9,26	11,26	13,26	15,26	17,27	19,27	21,26
St. Alban, Ort	19,29	21,29	22,41	0,29	7,17	9,29	11,29	13,29	15,29	17,29	19,29	21,29
Gerbach, Schneebergerhof	19,31	21,31	22,43	0,31	7,19	9,31	11,31	13,31	15,31	17,31	19,31	21,31
- Althof	19,32	21,32	22,44	0,32	7,20	9,32	11,32	13,32	15,32	17,32	19,32	21,32
- Kirche	19,34	21,34	22,46	0,34	7,22	9,34	11,34	13,34	15,34	17,34	19,34	21,34
Würzweiler, Ortsmitte	19,37	21,37	22,49	0,37	7,25	9,37	11,37	13,37	15,37	17,37	19,37	21,37
Ruppertsecken, Gerbachenerhof	19,40	21,40	22,52	0,40	7,28	9,40	11,40	13,40	15,40	17,40	19,40	21,40
- Pfarrhaus	19,42	21,42	22,54	0,42	7,30	9,42	11,42	13,42	15,42	17,42	19,42	21,42
Rockenhausen, Kirche	19,49	21,49	23,01	0,49	7,37	9,49	11,49	13,49	15,49	17,49	19,49	21,49
- Bahnhof	an 19,50	21,50	23,02	0,50	7,38	9,50	11,50	13,50	15,50	17,50	19,50	21,50

ZEICHENERKLÄRUNG: **U80** = verkehrt nur von Fr auf Sa
F = nur an schulfreien Tagen
S = nur an Schulfreien

U1 = nicht 24. und 31.12.
U2 = hält nur zum Aussteigen
U3 = hält nur zum Einsteigen

U80 = Ruf-taxi bitte spätestens 60 Min. vor gewünschter Abfahrt unter Tel. 0621/1077077 vorbestellen. Vorbestellung auch in der myVRN-App möglich. Besonderer Tarif, VRN-Jahreskarten/Semestertickets werden anerkannt. Mitnahmeregelung gilt nicht

Tel. 06361 - 8228 Vorbestellung spätestens 1 Stunde vor gewünschter Abfahrt
 Besonderer Tarif. VRN Jahres- und Halbjahreskarten werden anerkannt, Mitnahmeregelung gilt nicht - Begrenzt Platzangebot



4922

Rockenhausen - Schönborn - Ransweiler - Stahlberg - (Alsenz)



Gültig ab 01.03.2024

Table with columns for days (Montag-Freitag, Samstag) and rows for locations (Rockenhausen, Schönborn, Ransweiler, Stahlberg, etc.) and times.

Table with columns for days (Samstag, Sonn- und Feiertag) and rows for locations (Rockenhausen, Schönborn, Ransweiler, Stahlberg, etc.) and times.

- ZEICHENERKLÄRUNG: 01 = nicht 24. und 31.12., 02 = verkehrt nur von Fr auf Sa, 03 = nur an schulfreien Tagen, 04 = nur an Schultagen, 05 = Ruf taxi bitte spätestens 60 Min. vor gewünschter Abfahrt unter Tel. 0621/1077077 vorbestellen. Vorbestellung auch in der myVRN-App möglich. Besonderer Tarif, VRN-Jahreskarten/Semestertickets werden anerkannt. Mitnahmeregelung gilt nicht, 06 = Keine Bedienung von Rockenhausen nach Alsenz und umgekehrt, 07 = Innerortsverkehr wird nicht bedient

Tel.: 06361 - 8228 Vorbestellung spätestens 1 Stunde vor gewünschter Abfahrt

Besonderer Tarif. VRN Jahres- und Halbjahreskarten werden anerkannt, Mitnahmeregelung gilt nicht

Begrenztes Platzangebot!





4922

(Alsenz) - Stahlberg - Ransweiler - Schönborn - Rockenhausen



Gültig ab 01.03.2024

Beschränkungen Hinweise	Montag - Freitag						Samstag						Sonn- und Feiertag								
	U80ZM	U80ZM	U80	U80ZM	U80ZM	U80ZM	U80ZM	U80ZM	U80ZM	U80ZM	U80ZM	U80ZM	U80ZM	U80ZM	U80ZM	U80ZM	U80ZM	U80ZM	U80ZM		
Alsenz, Bahnhof	18,50	110,50		116,15	118,20	119,50	121,13	16,50	18,50	110,50	112,50	114,50	116,50	118,50	121,13	18,50	110,50	112,50	114,50	116,50	
- EKZ	18,50	110,50		116,20	118,25				18,55	110,55	112,55	114,55									
Niedermoschel, Mitte	9,50	10,57		16,22		19,57	21,20	6,57	8,57	10,57	12,57	14,57	16,57	18,57	21,20	8,57	10,57	12,57	14,57	16,57	
Unkenbach, Ort	9,03	11,03		16,28	18,33	20,03	21,26	7,03	9,03	11,03	13,03	15,03	17,03	19,03	21,26	9,03	11,03	13,03	15,03	17,03	
Obermoschel, Mitte	9,07	11,07		16,32		20,07	21,30	7,07	9,07	11,07	13,07	15,07	17,07	19,07	21,30	9,07	11,07	13,07	15,07	17,07	
- Luitpoldstraße	9,08	11,08		16,33		20,08	21,31	7,08	9,08	11,08	13,08	15,08	17,08	19,08	21,31	9,08	11,08	13,08	15,08	17,08	
Sitters, Ort	9,09	11,09		16,34	18,39	20,09	21,32	7,09	9,09	11,09	13,09	15,09	17,09	19,09	21,32	9,09	11,09	13,09	15,09	17,09	
Schiersfeld, Ort	9,11	11,11		16,36	18,41	20,11	21,34	7,11	9,11	11,11	13,11	15,11	17,11	19,11	21,34	9,11	11,11	13,11	15,11	17,11	
Gersweiler, Ort	9,12	11,12		16,37	18,42	20,12	21,35	7,12	9,12	11,12	13,12	15,12	17,12	19,12	21,35	9,12	11,12	13,12	15,12	17,12	
Finkenbach, Ort	9,13	11,13		16,38	18,43	20,13	21,36	7,13	9,13	11,13	13,13	15,13	17,13	19,13	21,36	9,13	11,13	13,13	15,13	17,13	
Finkenbach, Grashof	9,14	11,14		16,39	18,44	20,14	21,37	7,14	9,14	11,14	13,14	15,14	17,14	19,14	21,37	9,14	11,14	13,14	15,14	17,14	
Waldgrehweiler, Ortsmitte	9,15	11,15		16,40	18,45	20,15	21,38	7,15	9,15	11,15	13,15	15,15	17,15	19,15	21,38	9,15	11,15	13,15	15,15	17,15	
Stahlberg, Ort	9,20	11,20	15,20	16,45	18,50	20,20	21,43	7,20	9,20	11,20	13,20	15,20	17,20	19,20	21,43	9,20	11,20	13,20	15,20	17,20	
Ransweiler, Ort	9,21	11,21	15,21	16,46	18,51	20,21	21,44	7,21	9,21	11,21	13,21	15,21	17,21	19,21	21,44	9,21	11,21	13,21	15,21	17,21	
- Gasthaus Braun	9,22	11,22	15,22	16,47	18,52	20,22	21,45	7,22	9,22	11,22	13,22	15,22	17,22	19,22	21,45	9,22	11,22	13,22	15,22	17,22	
- Hauptstraße	9,24	11,24	15,24	16,49	18,54	20,24	21,47	7,24	9,24	11,24	13,24	15,24	17,24	19,24	21,47	9,24	11,24	13,24	15,24	17,24	
- Donnersbergstraße	9,24	11,24	15,24	16,49	18,54	20,24	21,47	7,24	9,24	11,24	13,24	15,24	17,24	19,24	21,47	9,24	11,24	13,24	15,24	17,24	
Schönborn, Ort	9,27	11,27	15,27	16,52	18,57	20,27	21,50	7,27	9,27	11,27	13,27	15,27	17,27	19,27	21,50	9,27	11,27	13,27	15,27	17,27	
Rockenhausen, Bahnhof	an	119,40	111,40	15,40	117,05	119,10	120,40	122,03	17,40	19,40	111,40	113,40	115,40	117,40	119,40	122,03	19,40	111,40	113,40	115,40	117,40

Beschränkungen Hinweise	Sonn- und Feiertag																	
	U80ZM	U80																
Alsenz, Bahnhof	18,50																	
Niedermoschel, Mitte	18,57																	
Unkenbach, Ort	19,03																	
Obermoschel, Mitte	19,07																	
- Luitpoldstraße	19,08																	
Sitters, Ort	19,09																	
Schiersfeld, Ort	19,11																	
Gersweiler, Ort	19,12																	
Finkenbach, Ort	19,13																	
Finkenbach, Grashof	19,14																	
Waldgrehweiler, Ortsmitte	19,15																	
Stahlberg, Ort	ab	19,20																
Ransweiler, Neubau	19,21																	
- Gasthaus Braun	19,22																	
- Hauptstraße	19,24																	
- Donnersbergstraße	19,24																	
Schönborn, Ort	19,27																	
Rockenhausen, Bahnhof	an	119,40																

ZEICHENERKLÄRUNG: U1 = nicht 24., und 31.12.

U80 = Ruftaxi bitte spätestens 60 Min. vor gewünschter Abfahrt unter Tel. 0621/1077077 vorbestellen. Vorbestellung auch in der myVRN-App möglich. Besonderer Tarif, VRN-Jahreskarten/Semestertickets werden anerkannt. Mitnahmeregelung gilt nicht

ZU = Keine Bedienung von Rockenhausen nach Alsenz und umgekehrt

I = Innerortsverkehr wird nicht bedient

Tel.: 06361 - 8228 Vorbestellung spätestens 1 Stunde vor gewünschter Abfahrt

Besonderer Tarif. VRN Jahres- und Halbjahreskarten werden anerkannt, Mitnahmeregelung gilt nicht
Begrenztetes Platzangebot!



4923

Winnweiler - Münchweiler - Breunigweiler - Steinbach



Gültig ab 01.03.2024

Beschränkungen Hinweise	Montag - Freitag										Samstag										
	U80	U80	U80	S	F	U80	U80	U80	as	U80	U80	U80	U80	U80	U80	U80	U80	U80	U80	U80	
Winnweiler, Bahnhof	ab	16,05	110,05	14,55	17,05	17,05	19,05	20,05	21,05	22,08	16,05	16,52	18,05	110,05	12,05	14,05	16,05	18,05	20,05	21,05	22,08
- Kateseramt		16,07	110,07	14,57	17,07	17,07	19,07	20,07	21,07	22,10	16,07	16,54	18,07	110,07	12,07	14,07	16,07	18,07	20,07	21,07	22,10
- ALDI (Stg. 1)		16,08	110,08	14,58	17,08	17,08					18,08	110,08	12,08	14,08	16,08	18,08	18,08	18,08			
- EKZ (Stg. 1)		16,08	110,08	14,58	17,08	17,08					18,08	110,08	12,08	14,08	16,08	18,08	18,08	18,08			
Münchweiler (Alsenz), Bahnhof		16,10	110,10	15,00	17,10	17,10	19,10	20,10	21,10	22,13	16,10	16,57	18,10	110,10	12,10	14,10	16,10	18,10	20,10	21,10	22,13
Gonbach, Ort		8,13	10,13	15,03	17,13	17,13	19,13	20,13	21,13	22,16	0,13	7,00	8,13	10,13	12,13	14,13	16,13	18,13	20,13	21,13	22,16
Sippersfeld, Ortsmitte		8,17	10,17	15,07	17,17	17,17	19,17	20,17	21,17	22,20	0,17	7,04	8,17	10,17	12,17	14,17	16,17	18,17	20,17	21,17	22,20
Breunigweiler, Ort		8,20	10,20	15,10	17,20	17,20	19,20	20,20	21,20	22,23	0,20	7,07	8,20	10,20	12,20	14,20	16,20	18,20	20,20	21,20	22,23
Börstadt, Ortsmitte		8,23	10,23	15,13	17,23	17,23	19,23	20,23	21,23	22,26	0,23	7,10	8,23	10,23	12,23	14,23	16,23	18,23	20,23	21,23	22,26
Theresienhof		8,25	10,25	15,15		17,25	19,25	20,25	21,25	22,28	0,25	7,12	8,25	10,25	12,25	14,25	16,25	18,25	20,25	21,25	22,28
Hahnwehlfhof		8,28	10,28	15,18	17,28	17,28	19,28	20,28	21,28	22,29	0,28	7,13	8,28	10,28	12,28	14,28	16,28	18,28	20,28	21,28	22,29
Börstadt, Walzhof		8,27	10,27	15,17	17,27	17,27	19,27	20,27	21,27	22,29	0,27	7,14	8,27	10,27	12,27	14,27	16,27	18,27	20,27	21,27	22,29
Steinbach, Ort	an	8,28	10,28	15,18	17,28	19,28	20,28	21,28	22,31	0,28	7,15	8,28	10,28	12,28	14,28	16,28	18,28	20,28	21,28	22,31	

ZEICHENERKLÄRUNG: U1 = nicht 24., und 31.12.

S = nur an schulfreien Tagen

► = hält nur zum Einsteigen

ES = verkehrt nur von Fr auf Sa

S = nur an Schullagen

U80 = Ruftaxi bitte spätestens 60 Min. vor gewünschter Abfahrt unter Tel. 0621/1077077 vorbestellen. Vorbestellung auch in der myVRN-App möglich. Besonderer Tarif, VRN-Jahreskarten/Semestertickets werden anerkannt. Mitnahmeregelung gilt nicht

Im Ruftaxi keine Fahrgastbeförderung von Winnweiler Bahnhof nach Münchweiler Bahnhof. Siehe dafür DB-Tabelle R65.

Tel.: 06361/8228 Vorbestellung spätestens 1 Stunde vor gewünschter Abfahrt

Besonderer Tarif. VRN Jahres- und Halbjahreskarten werden anerkannt, Mitnahmeregelung gilt nicht
Begrenztetes Platzangebot!



4923

Winnweiler - Münchweiler - Breunigweiler - Steinbach



Gültig ab 01.03.2024

Table with columns for Beschränkungen, Hinweise, Samstag, and Sonn- und Feiertag. Rows include locations like Winnweiler, Katareramt, Münchweiler, Gonbach, Sippersfeld, Breunigweiler, Börstadt, Theresienhof, Hahnweilerhof, and Steinbach.

ZEICHENERKLÄRUNG: 01 = nicht 24. und 31.12.

VRN = Ruftaxi bitte spätestens 60 Min. vor gewünschter Abfahrt unter Tel. 0621/1077077 vorbestellen. Vorbestellung auch in der myVRN-App möglich. Besonderer Tarif, VRN-Jahreskarten/Semestertickets werden anerkannt. Mitnahmeregelung gilt nicht

☐ = hält nur zum Einsteigen

Im Ruftaxi keine Fahrgastbeförderung von Winnweiler Bahnhof nach Münchweiler Bahnhof. Siehe dafür DB-Tabelle R65.

Tel.: 06361/8228 Vorbestellung spätestens 1 Stunde vor gewünschter Abfahrt

Besonderer Tarif. VRN Jahres- und Halbjahreskarten werden anerkannt, Mitnahmeregelung gilt nicht

Begrenztes Platzangebot!



4923

Steinbach - Breunigweiler - Münchweiler - Winnweiler



Gültig ab 01.03.2024

Table with columns for Beschränkungen, Hinweise, Montag - Freitag, Samstag, and Sonn- und Feiertag. Rows include locations like Steinbach, Börstadt, Hahnweilerhof, Theresienhof, Börstadt, Breunigweiler, Gonbach, Münchweiler, Winnweiler, and Katareramt.

Table with columns for Hinweise and Sonn- und Feiertag. Rows include locations like Steinbach, Börstadt, Hahnweilerhof, Theresienhof, Börstadt, Breunigweiler, Sippersfeld, Gonbach, Münchweiler, Winnweiler, and Katareramt.

ZEICHENERKLÄRUNG: 01 = nicht 24. und 31.12.

F = nur an schulfreien Tagen

S = nur an Schultagen

VRN = Ruftaxi bitte spätestens 60 Min. vor gewünschter Abfahrt unter Tel. 0621/1077077 vorbestellen. Vorbestellung auch in der myVRN-App möglich. Besonderer Tarif, VRN-Jahreskarten/Semestertickets werden anerkannt. Mitnahmeregelung gilt nicht

☐ = hält nur zum Aussteigen

Im Ruftaxi keine Fahrgastbeförderung von Winnweiler Bahnhof nach Münchweiler Bahnhof. Siehe dafür DB-Tabelle R65.

Tel.: 06361/8228 Vorbestellung spätestens 1 Stunde vor gewünschter Abfahrt

Besonderer Tarif. VRN Jahres- und Halbjahreskarten werden anerkannt, Mitnahmeregelung gilt nicht

Begrenztes Platzangebot!



4924

Winnweiler - Alsenbrück - Langmeil - Imsbach - Falkenstein - Hochstein - Winnweiler



Gültig ab 01.03.2024

Table with columns for Beschränkungen, Hinweise, Samstag, and Sonn- und Feiertag. Rows list various locations like Winnweiler, Alsenbrück, Langmeil, Imsbach, Falkenstein, Hochstein, and Winnweiler with associated fares.

ZEICHENERKLÄRUNG: 01 = nicht 24. und 31.12.

020 = Ruf taxi bitte spätestens 60 Min. vor gewünschter Abfahrt unter Tel. 0621/1077077 vorbestellen. Vorbestellung auch in der myVRN-App möglich.

- 0 = hält nur zum Aussteigen
0 = hält nur zum Einsteigen

Tel.: 06361/8228 Vorbestellung spätestens 1 Stunde vor gewünschter Abfahrt

Besonderer Tarif. VRN Jahres- und Halbjahreskarten werden anerkannt, Mitnahmeregelung gilt nicht

Begrenztes Platzangebot!



4925

Alsenz - Niederhausen - Münsterappel - Gaugrehweiler - Mannweiler - Oberndorf - Alsenz



Gültig ab 01.03.2024

Table with columns for Beschränkungen, Hinweise, Montag - Freitag, and Samstag. Rows list various locations like Rockenhausen, Alsenz, Kalkofen, Winterborn, Niederhausen, Münsterappel, Oberhausen, Gaugrehweiler, Hengelsbacherhof, Schmalferdenhof, Mannweiler, Cölln, Oberndorf, Alsenz, and Rockenhausen with associated fares.

ZEICHENERKLÄRUNG: 01 = nicht 24. und 31.12.

01 = nur freitags

02 = nur an schulfreien Tagen

03 = Diese Fahrt wird zusammen mit Linie 4926 bedient.

020 = Ruf taxi bitte spätestens 60 Min. vor gewünschter Abfahrt unter Tel. 0621/1077077 vorbestellen. Vorbestellung auch in der myVRN-App möglich.

021 = Keine Bedienung von Rockenhausen nach Alsenz und umgekehrt!

0 = hält nur zum Aussteigen

0 = hält nur zum Einsteigen

0 = Innerortsverkehr wird nicht bedient

Tel.: 06361-8228 Vorbestellung bis spätestens 1 Stunde vor gewünschter Abfahrt

Besonderer Tarif. VRN Jahres- und Halbjahreskarten werden anerkannt, Mitnahmeregelung gilt nicht

Begrenztes Platzangebot!



4925

Alsenz - Niederhausen - Münsterappel - Gaugrehweiler - Mannweiler - Oberndorf - Alsenz



Gültig ab 01.03.2024

Beschränkungen Hinweise	Samstag						Sonn- und Feiertag							
	01	01					01	01	01	01	01			
Rockenhausen, Bahnhof	122,23	123,59					7,58	9,58	11,58	13,58	15,58	17,58	19,58	20,55
Alsenz, Bahnhof	122,38	10,14					8,13	10,13	12,13	14,13	16,13	18,16	20,13	21,10
Kalkofen, Ort	22,41	0,17					8,16	10,16	12,16	14,16	16,16	18,19	20,16	21,13
- Friedhof	22,41	0,17					8,16	10,16	12,16	14,16	16,16	18,19	20,16	21,13
Winterborn, Ort	22,44	0,20					8,19	10,19	12,19	14,19	16,19	18,22	20,19	21,16
Niederhausen, Ort	22,46	0,22					8,21	10,21	12,21	14,21	16,21	18,24	20,21	21,18
Münsterappel, Schule	22,48	0,24					8,23	10,23	12,23	14,23	16,23	18,26	20,23	21,20
Oberhausen, Hauptstraße	22,49	0,25					8,24	10,24	12,24	14,24	16,24	18,27	20,24	21,21
Gaugrehweiler, Ortsmitte	22,50	0,26					8,25	10,25	12,25	14,25	16,25	18,28	20,25	21,22
- Hauptstraße	22,51	0,27					8,26	10,26	12,26	14,26	16,26	18,29	20,26	21,23
Hengelbacherhof, Ort	22,52	0,28					8,27	10,27	12,27	14,27	16,27	18,30	20,27	21,24
Schmalfelderhof, Ort	22,53	0,29					8,28	10,28	12,28	14,28	16,28	18,31	20,28	21,25
Mannweiler, Ort	22,55	0,31					8,30	10,30	12,30	14,30	16,30	18,33	20,30	21,27
Cölln, Bahnhof	22,57	0,33					8,32	10,32	12,32	14,32	16,32	18,35	20,32	21,29
Oberndorf, Ortsmitte	23,02	0,38					8,37	10,37	12,37	14,37	16,37	18,40	20,37	21,34
Alsenz, Bahnhof	123,05	10,41					8,40	10,40	12,40	14,40	16,40	18,43	20,40	21,37
Rockenhausen, Bahnhof	123,20	10,56					8,45	10,45	12,45	14,45	16,45	19,03	21,03	22,00

- ZEICHENERKLÄRUNG:**
- 01 = nicht 24, und 31.12.
 - 16 = Diese Fahrt wird zusammen mit Linie 4926 bedient.
 - 180 = Ruftaxi bitte spätestens 60 Min. vor gewünschter Abfahrt unter Tel. 0621/1077077 vorbestellen. Vorbestellung auch in der myVRN-App möglich. Besonderer Tarif, VRN-Jahreskarten/Semestertickets werden anerkannt. Mitnahmeregelung gilt nicht
 - 21 = Keine Bedienung von Rockenhausen nach Alsenz und umgekehrt
 - ☙ = hält nur zum Aussteigen
 - | = Innerortsverkehr wird nicht bedient

Tel.: 06361-8228 Vorbestellung bis spätestens 1 Stunde vor gewünschter Abfahrt

Besonderer Tarif. VRN Jahres- und Halbjahreskarten werden anerkannt, Mitnahmeregelung gilt nicht

Begrenztes Platzangebot!



4927

Winnweiler - Leithöfe - Höringen - Gehrweiler - Gundersweiler - Imsweiler - Schweisweiler - Winnweiler



Gültig ab 01.03.2024

Beschränkungen Hinweise	Montag - Freitag				
	180	180	180	180	
Winnweiler, Bahnhof	ab	5,07	6,12	7,12	9,25
- Mitte (Stg. 1)		15,07	16,12	17,12	19,26
- Kataksteramt		15,10	16,15	17,15	19,28
- EKZ (Stg. 1)					19,29
- ALDI (Stg. 1)					19,29
Leithöfe, Ort		5,14	6,19	7,19	9,33
Höringen, Ringstraße		5,16	6,21	7,21	9,35
- Ort		5,17	6,22	7,22	9,36
= Mühle Wild		5,19	6,24	7,24	9,38
Wingersweilerhof, Ort		5,20	6,25	7,25	9,39
Gehrweiler, Ortsmitte		5,24	6,29	7,29	9,43
Messersbacherhof, Abzw.		5,25	6,30	7,30	9,44
- Ort		5,26	6,31	7,31	9,45
- Abzw.		5,27	6,32	7,32	9,46
Gundersweiler, Ortsmitte		5,29	6,34	7,34	9,48
Imsweiler, Mühlweg		5,31	6,36	7,36	9,50
- Bahnhof	an	5,32	6,37	7,37	9,51
- Bahnhof	ab	5,32	6,37	7,37	
Schweisweiler, Ortsmitte		5,34	6,39		
Winnweiler, Eisenschmelz		5,35	6,41		
Hochstein, Ort		5,37	6,42		
Winnweiler, Alsenz-/Schulstr.		15,39	16,44		
- Bahnhof	an	15,40	16,45		
- Bahnhof	ab	15,40	16,45		
- Mitte (Stg. 1)		15,41	16,46		
- Kataksteramt		15,43	16,48		

- ZEICHENERKLÄRUNG:**
- 180 = nur an schulfreien Tagen
 - 180 = Ruftaxi bitte spätestens 60 Min. vor gewünschter Abfahrt unter Tel. 0621/1077077 vorbestellen. Vorbestellung auch in der myVRN-App möglich. Besonderer Tarif, VRN-Jahreskarten/Semestertickets werden anerkannt. Mitnahmeregelung gilt nicht
 - ☙ = hält nur zum Aussteigen
 - ▶ = hält nur zum Einsteigen

Im Ruftaxi keine Fahrgastbeförderung von Imsweiler Mühlweg + Bahnhof nach Winnweiler Alsenz -/Schulstr. + Bahnhof. Siehe dafür DB-Tabelle R65.

Tel.: 06361/8228 Vorbestellung spätestens 1 Stunde vor gewünschter Abfahrt

Besonderer Tarif. VRN Jahres- und Halbjahreskarten werden anerkannt, Mitnahmeregelung gilt nicht

Begrenztes Platzangebot!



4927

Winnweiler - Leithöfe - Höringen - Gehrweiler - Gundersweiler - Imsweiler - Schweisweiler - Winnweiler



Gültig ab 01.03.2024

Table with columns for days (Montag-Freitag, Samstag) and various fare categories (J00/FA, J00, etc.). Rows list destinations like Winnweiler, Leithöfe, Höringen, etc.

- ZEICHENERKLÄRUNG: J1 = nicht 24. und 31.12., BS = verkehrt nur von Fr auf Sa, F = nur an schulfreien Tagen, S = nur an Schultagen, etc.

Im Ruftaxi keine Fahrgastbeförderung von Imsweiler Mühlweg + Bahnhof nach Winnweiler Alsenz -/Schulstr. + Bahnhof. Siehe dafür DB-Tabelle R65.

Tel.: 06361/8228 Vorbestellung spätestens 1 Stunde vor gewünschter Abfahrt

Besonderer Tarif. VRN Jahres- und Halbjahreskarten werden anerkannt, Mitnahmeregelung gilt nicht

Begrenztes Platzangebot!

Advertisement for bergstraße mobil featuring images of a bus and the company logo. Includes social media links for Facebook, website, and Instagram.



4927

Winnweiler - Leithöfe - Höringen - Gehrweiler - Gundersweiler - Imsweiler - Schweisweiler - Winnweiler



Gültig ab 01.03.2024

Beschränkungen Hinweise	Samstag								Sonn- und Feiertag								
	01	02	03	04	05	06	07	08	09	10	11	12	13	14	15	16	
Winnweiler, Bahnhof	ab	19,05	21,05	22,08	0,05					7,12	9,25	11,25	12,54	14,54	17,05	19,05	21,05
- Mitte (Stg. 1)		19,06	21,06	22,09	0,06					7,12	9,26	11,26	12,55	14,55	17,06	19,06	21,06
- Katasteramt		19,08	21,08	22,11	0,08					7,15	9,28	11,28	12,57	14,57	17,08	19,08	21,08
- EKZ (Stg. 1)		19,09															
- ALDI (Stg. 1)		19,09															
Leithöfe, Ort		19,13	21,13	22,16	0,13					7,19	9,33	11,33	13,02	15,02	17,13	19,13	21,13
Höringen, Ringstraße		19,15	21,15	22,18	0,15					7,21	9,35	11,35	13,04	15,04	17,15	19,15	21,15
- Ort		19,16	21,16	22,19	0,16					7,22	9,36	11,36	13,05	15,05	17,16	19,16	21,16
- Mühle Wild		19,18	21,18	22,21	0,18					7,24	9,38	11,38	13,07	15,07	17,18	19,18	21,18
Wingersweilerhof, Ort		19,19	21,19	22,22	0,19					7,25	9,39	11,39	13,08	15,08	17,19	19,19	21,19
Gehrweiler, Ortsmitte		19,23	21,23	22,26	0,23					7,29	9,43	11,43	13,12	15,12	17,23	19,23	21,23
Messersbacherhof, Abzw.		19,24	21,24	22,27	0,24					7,30	9,44	11,44	13,13	15,13	17,24	19,24	21,24
- Ort		19,25	21,25	22,28	0,25					7,31	9,45	11,45	13,14	15,14	17,25	19,25	21,25
- Abzw.		19,26	21,26	22,29	0,26					7,32	9,46	11,46	13,15	15,15	17,26	19,26	21,26
Gundersweiler, Ortsmitte		19,28	21,28	22,31	0,28					7,34	9,48	11,48	13,17	15,17	17,28	19,28	21,28
Imsweiler, Mühlweg		19,30	21,30	22,33	0,30					7,36	9,50	11,50	13,19	15,19	17,30	19,30	21,30
- Bahnhof	an	19,31	21,31	22,34	0,31					7,37	9,51	11,51	13,20	15,20	17,31	19,31	21,31
- Bahnhof	ab	19,31	21,31	22,34	0,31					7,37	9,51	11,51	13,20	15,20	17,31	19,31	21,31
Schweisweiler, Ortsmitte		19,33	21,33	22,36	0,33					7,39	9,53	11,53	13,22	15,22	17,33	19,33	21,33
Winnweiler, Eisenschmelz		19,35	21,35	22,38	0,35					7,41	9,55	11,55	13,24	15,24	17,35	19,35	21,35
Hochstern, Ort		19,36	21,36	22,39	0,36					7,42	9,56	11,56	13,25	15,25	17,36	19,36	21,36
Winnweiler, Alsenz-/Schulstr.		19,38	21,38	22,41	0,38					7,44	9,58	11,58	13,27	15,27	17,38	19,38	21,38
- Bahnhof	an	19,39	21,39	22,42	0,39					7,45	9,59	11,59	13,28	15,28	17,39	19,39	21,39
- Bahnhof	ab	19,39	21,39	22,42	0,39					7,45	9,59	11,59	13,28	15,28	17,39	19,39	21,39
- Mitte (Stg. 1)		19,40	21,40	22,43	0,40					7,46	10,00	12,00	13,29	15,29	17,40	19,40	21,40
- Katasteramt		19,42	21,42	22,45	0,42					7,48	10,02	12,02	13,31	15,31	17,42	19,42	21,42

ZEICHENERKLÄRUNG: 01 = nicht 24. und 31.12.
 02 = Diese Fahrt wird zusammen mit Linie 4923 bedient.
 03 = Ruftaxi bitte spätestens 60 Min. vor gewünschter Abfahrt unter Tel. 0621/1077077 vorbestellen. Vorbestellung auch in der myVRN-App möglich. Besonderer Tarif, VRN-Jahreskarten/Semestertickets werden anerkannt. Mitnahmeregelung gilt nicht
 ◀ = hält nur zum Aussteigen
 ▶ = hält nur zum Einsteigen

Im Ruftaxi keine Fahrgastbeförderung von Imsweiler Mühlweg + Bahnhof nach Winnweiler Alsenz -/Schulstr. + Bahnhof. Siehe dafür DB-Tabelle R65.

Tel.: 06361/8228 Vorbestellung spätestens 1 Stunde vor gewünschter Abfahrt

Besonderer Tarif. VRN Jahres- und Halbjahreskarten werden anerkannt, Mitnahmeregelung gilt nicht
 Begrenztes Platzangebot!



4928

Winnweiler - Lohnsfeld - Schmitterhof - Potzbach - Wartenberg-Rohrbach



Gültig ab 01.03.2024

Beschränkungen Hinweise	Montag - Freitag										Samstag									
	01	02	03	04	05	06	07	08	09	10	01	02	03	04	05	06	07	08	09	10
Winnweiler, Bahnhof	ab	5,49	6,52	8,09	8,56	11,56	13,56	15,56	19,56	22,08	1,00	1,54	3,09	4,56	6,03	7,56	9,03	10,56	12,03	13,56
- Katasteramt		5,52	6,55	8,12	8,59	11,59	13,59	15,59	19,59	22,11	1,03	1,57	3,12	4,59	6,06	7,59	9,06	10,59	12,06	13,59
- EKZ (Stg. 1)					10,00	12,00	14,00	16,00	20,00	22,12	1,04	1,58	3,13	4,60	6,07	7,60	9,07	10,60	12,07	13,60
- ALDI (Stg. 1)					10,00	12,00	14,00	16,00	20,00	22,12	1,04	1,58	3,13	4,60	6,07	7,60	9,07	10,60	12,07	13,60
Lohnsfeld, Ort			6,59		10,03		14,03		20,03	22,15	1,07	5,56	8,16	10,03	12,03	14,03	16,03	18,12	20,03	22,15
- Weisling			7,00		10,04		14,04		20,04	22,16	1,08	5,57	8,17	10,04	12,04	14,04	16,04	18,13	20,04	22,16
Schmitterhof, Ort		5,59	7,02	8,19	10,06	14,06			20,06	22,18	1,10	5,59	8,19	10,06	12,06	14,06	16,06	18,15	20,06	22,18
Potzbach, Kirche		6,01	7,04	8,21	10,08	14,08			20,08	22,20	1,12	6,01	8,21	10,08	12,08	14,08	16,08	18,17	20,08	22,20
- Ortsmitte		6,01	7,04	8,21	10,08	14,08			20,08	22,20	1,12	6,01	8,21	10,08	12,08	14,08	16,08	18,17	20,08	22,20
Lohnsfeld, Pulvermühle			7,09		10,13	12,05	14,13	16,05	20,13	22,25	1,17	6,06	8,26	10,13	12,13	14,13	16,13	18,22	20,13	22,25
Wartenberg, B 40			7,11		10,15	12,07	14,15	16,07	20,15	22,27	1,19	6,08	8,28	10,15	12,15	14,15	16,15	18,24	20,15	22,27
Wartenberg, Ort			7,11		10,15	12,07	14,15	16,07	20,15	22,27	1,19	6,08	8,28	10,15	12,15	14,15	16,15	18,24	20,15	22,27
Rohrbach, Ort	an		7,12		10,16	12,08	14,16	16,08	20,16	22,28	1,20	6,09	8,29	10,16	12,16	14,16	16,16	18,25	20,16	22,28

ZEICHENERKLÄRUNG: 01 = nicht 24. und 31.12.
 02 = verkehrt nur von Fr auf Sa
 03 = nur an schulfreien Tagen
 04 = Ruftaxi bitte spätestens 60 Min. vor gewünschter Abfahrt unter Tel. 0621/1077077 vorbestellen. Vorbestellung auch in der myVRN-App möglich. Besonderer Tarif, VRN-Jahreskarten/Semestertickets werden anerkannt. Mitnahmeregelung gilt nicht
 ▶ = hält nur zum Einsteigen

Tel.: 06361/8228 Vorbestellung spätestens 1 Stunde vor gewünschter Abfahrt

Besonderer Tarif, VRN Jahres- und Halbjahreskarten werden anerkannt, Mitnahmeregelung gilt nicht
 Begrenztes Platzangebot!



4928

Winnweiler - Lohnsfeld - Schmitterhof - Potzbach - Wartenberg-Rohrbach



Gültig ab 01.03.2024

Table with columns for Hinweise, U60, U62, U64, U66, U68, U69, U70, and Sonn- und Feiertag. Rows list destinations like Winnweiler, Lohnsfeld, Schmitterhof, etc.

ZEICHENERKLÄRUNG: U60 = Ruftaxi bitte spätestens 60 Min. vor gewünschter Abfahrt unter Tel. 0621/1077077 vorbestellen. Vorbestellung auch in der myVRN-App möglich.

☐ = hält nur zum Einsteigen

Tel.: 06361/8228 Vorbestellung spätestens 1 Stunde vor gewünschter Abfahrt

Besonderer Tarif. VRN Jahres- und Halbjahreskarten werden anerkannt, Mitnahmeregelung gilt nicht

Begrenztes Platzangebot!



4928

Wartenberg-Rohrbach - Potzbach - Schmitterhof - Lohnsfeld - Winnweiler



Gültig ab 01.03.2024

Table with columns for Beschränkungen, Hinweise, and days of the week (Montag-Freitag, Samstag, SoFei). Rows list destinations like Rohrbach, Wartenberg, Lohnsfeld, etc.

Table with columns for Hinweise, U60, U62, U64, U66, U68, U69, U70, and Sonn- und Feiertag. Rows list destinations like Rohrbach, Wartenberg, Lohnsfeld, etc.

ZEICHENERKLÄRUNG: ☐1 = nicht 24. und 31.12. ☐2 = nur an schulfreien Tagen ☐3 = nur an Schultagen

U60 = Ruftaxi bitte spätestens 60 Min. vor gewünschter Abfahrt unter Tel. 0621/1077077 vorbestellen. Vorbestellung auch in der myVRN-App möglich.

☐ = hält nur zum Aussteigen

Tel.: 06361/8228 Vorbestellung spätestens 1 Stunde vor gewünschter Abfahrt

Besonderer Tarif. VRN Jahres- und Halbjahreskarten werden anerkannt, Mitnahmeregelung gilt nicht

Begrenztes Platzangebot!



4943

Ruftaxi Verbandsgemeinde Wonnegau Worms - Neuhausen - Herrnsheim - VG Wonnegau - Worms

RUFTAXI

Beschränkungen Hinweise	Montag - Freitag				Samstag				Sonn- und Feiertag			
	05 100	05 100	05 100	05 100	100	100	100	100	100	100	100	100
Worms, Marktplatz	23.55	23.55	1.25	2.00	23.55	2.00			23.55	1.25		
- Adenauerring	23.57	23.57	1.27	2.02	23.57	2.02			23.57	1.27		
- Hbf/ZOB	0.00	0.00	1.30	2.05	0.00	2.05			0.00	1.30		
Neuhausen, Denkmal	0.05	0.05	1.35	2.10	0.05	2.10			0.05	1.35		
- West	0.06	0.06	1.36	2.11	0.06	2.11			0.06	1.36		
Hochheim, Friedhof	0.07	0.07	1.37	2.12	0.07	2.12			0.07	1.37		
Herrnsheim, Höhenstraße	0.09	0.09	1.39	2.14	0.09	2.14			0.09	1.39		
Abenheim, Gästehaus/Falkenhof	0.12	0.12	1.42	2.17	0.12	2.17			0.12	1.42		
- Klausenbergstraße	0.13	0.13	1.43	2.18	0.13	2.18			0.13	1.43		
Osthofen, Bahnhof	0.19	0.19	1.49	2.24	0.19	2.24			0.19	1.49		
- Eiche	0.20	0.20	1.50	2.25	0.20	2.25			0.20	1.50		
- Ruhebänke	0.22	0.22	1.52	2.27	0.22	2.27			0.22	1.52		
Westhofen, Jahnstraße	0.27	0.27	1.57	2.32	0.27	2.32			0.27	1.57		
- Verbandsgemeinde	0.28	0.28	1.58	2.33	0.28	2.33			21.58	0.28	11.58	
- Gundheimer Straße	0.29	0.29	1.59	2.34	0.29	2.34			21.59	0.29	11.59	
Gundheim, Ort (Stg. 1)	0.31	0.31	2.01	2.36	0.31	2.36			22.01	0.31	2.01	
Bernersheim/Gun, Bürgerhaus	0.33	0.33	2.03	2.38	0.33	2.38			22.03	0.33	2.03	
- Dorfplatz	0.34	0.34	2.04	2.39	0.34	2.39			22.04	0.34	2.04	
Gundersheim, Wormser Straße	0.36	0.36	2.06	2.41	0.36	2.41			22.06	0.36	2.06	
- Sportplatz	0.37	0.37	2.07	2.42	0.37	2.42			22.07	0.37	2.07	
- Friedhof	0.37	0.37	2.07	2.42	0.37	2.42			22.07	0.37	2.07	
- Abzw. Enzheim	0.38	0.38	2.08	2.43	0.38	2.43			22.08	0.38	2.08	
Hangen-Weisheim, Ortsmitte	0.39	0.39	2.09	2.44	0.39	2.44			22.09	0.39	2.09	
Hochborn, Ortsmitte	0.40	0.40	2.10	2.45	0.40	2.45			22.10	0.40	2.10	
Monzernheim, Ortsmitte	0.41	0.41	2.11	2.46	0.41	2.46			22.11	0.41	2.11	
Heßloch, Raiffeisenstraße	0.44	0.44	2.14	2.49	0.44	2.49			22.14	0.44	2.14	
Dittelsheim, Sparkasse	0.45	0.45	2.15	2.50	0.45	2.50			22.15	0.45	2.15	
- Kirche	0.45	0.45	2.15	2.50	0.45	2.50			22.15	0.45	2.15	
Heßloch, Marktplatz	0.46	0.46	2.16	2.51	0.46	2.51			22.16	0.46	2.16	
- Hillesheimer Straße	0.46	0.46	2.16	2.51	0.46	2.51			22.16	0.46	2.16	
Frettenheim, Ort	0.49	0.49	2.19	2.54	0.49	2.54			22.19	0.49	2.19	
Bechenheim, Heßlocher Straße	0.52	0.52	2.22	2.57	0.52	2.57			22.22	0.52	2.22	
- Markt	0.53	0.53	2.23	2.58	0.53	2.58			22.23	0.53	2.23	
Osthofen, Bahnhof	0.59	0.59			0.59					0.59		
Abenheim, Klausenbergstraße	1.01	1.01			1.01					1.01		
- Gästehaus/Falkenhof	1.06	1.06			1.06					1.06		
Herrnsheim, Höhenstraße	1.10	1.10			1.10					1.10		
Hochheim, Friedhof	1.12	1.12			1.12					1.12		
Neuhausen, West	1.13	1.13			1.13					1.13		
- Denkmal	1.14	1.14			1.14					1.14		
Worms, Hbf/ZOB	1.19	1.19			1.19					1.19		
- Adenauerring	1.21	1.21			1.21					1.21		
- Marktplatz	1.24	1.24			1.24					1.24		

ZEICHENERKLÄRUNG: 05 = nur montags bis donnerstags

100 = nur freitags

100 = Ruftaxi bitte spätestens 30 Min. vor gewünschter Abfahrt unter Tel. 0621/1077077 vorbestellen. Vorbestellung auch in der myVRN-App möglich. Besonderer Tarif, VRN-Jahreskarten/Semestertickets werden anerkannt. Mitnahmeregelung gilt nicht

◀ = hält nur zum Aussteigen

▶ = hält nur zum Einsteigen

| = Innerortsverkehr wird nicht bedient

Tel. 0621/1077077 Vorbestellung spätestens 30 Min. vor gewünschter Abfahrt

Besonderer Tarif. VRN Jahres- und Halbjahreskarten werden anerkannt, Mitnahmeregelung gilt nicht

Begrenztes Platzangebot!



4957

Ruftaxi Hettenleidelheim: Grünstadt - Hettenleidelheim - Wattenheim - Carlsberg - Altleiningen - Höningen

RUFTAXI

Tel. 06356/289 - Keine Fahrmöglichkeiten im reinen Innerortsverkehr außer zwischen Altleiningen und dem Ortsteil Höningen

Beschränkungen	Montag - Freitag				Samstag				Sonn- und Feiertag					
					01	01	01	01						
Grünstadt, Bahnhof ab	21,05	22,05	23,05		20,05	21,00	22,05	23,05		20,05	21,00	22,05	23,05	
Sausenheim, Wellpappe	21,10	22,10	23,10		20,10	21,05	22,10	23,10		20,10	21,05	22,10	23,10	
Tiefenthal, Krone	21,15	22,15	23,15		20,15	21,10	22,15	23,15		20,15	21,10	22,15	23,15	
- Nackter Weg	21,16	22,16	23,16		20,16	21,11	22,16	23,16		20,16	21,11	22,16	23,16	
Hettenleidelh, Tiefenthaler Str	21,17	22,17	23,17		20,17	21,12	22,17	23,17		20,17	21,12	22,17	23,17	
- Turnhalle	21,17	22,17	23,17		20,17	21,12	22,17	23,17		20,17	21,12	22,17	23,17	
- Brunnenwiesenstraße	21,18	22,18	23,18		20,18	21,13	22,18	23,18		20,18	21,13	22,18	23,18	
Wattenheim/Pf, Unterdorf	21,20	22,20	23,20		20,20	21,15	22,20	23,20		20,20	21,15	22,20	23,20	
- Oberdorf	21,21	22,21	23,21		20,21	21,16	22,21	23,21		20,21	21,16	22,21	23,21	
- Hetschmühle	21,23	22,23	23,23		20,23	21,18	22,23	23,23		20,23	21,18	22,23	23,23	
Carlsberg, Liniensstraße	21,25	22,25	23,25		20,25	21,20	22,25	23,25		20,25	21,20	22,25	23,25	
- Sonnenberg	21,26	22,26	23,26		20,26	21,21	22,26	23,26		20,26	21,21	22,26	23,26	
Hertlingshausen	21,27	22,27	23,27		20,27	21,22	22,27	23,27		20,27	21,22	22,27	23,27	
Carlsberg, Gartenstraße	21,28	22,28	23,28		20,28	21,23	22,28	23,28		20,28	21,23	22,28	23,28	
- Brunnenstraße	21,29	22,29	23,29		20,29	21,24	22,29	23,29		20,29	21,24	22,29	23,29	
- Leißlinger Platz	21,29	22,29	23,29		20,29	21,24	22,29	23,29		20,29	21,24	22,29	23,29	
- Finkenhof	21,30	22,30	23,30		20,30	21,25	22,30	23,30		20,30	21,25	22,30	23,30	
Altleiningen, Feuerwehr	21,32	22,32	23,32		20,32	21,27	22,32	23,32		20,32	21,27	22,32	23,32	
- Sportplatz	21,32	22,32	23,32		20,32	21,27	22,32	23,32		20,32	21,27	22,32	23,32	
- Bildstock	21,33	22,33	23,33		20,33	21,28	22,33	23,33		20,33	21,28	22,33	23,33	
Höningen, Ort an	21,35	22,35	23,35		20,35	21,30	22,35	23,35		20,35	21,30	22,35	23,35	

ZEICHENERKLÄRUNG: 01 = nicht 24. und 31.12.

Tel. 06356/289 oder mobil 0171 7341330 Vorbestellung spätestens 1 Stunde vor gewünschter Abfahrt

Besonderer Tarif. VRN Jahres- und Halbjahreskarten werden anerkannt, Mitnahmeregelung gilt nicht

Begrenztes Platzangebot!



4957

Ruftaxi Hettenleidelheim: Höningen - Altleiningen - Carlsberg - Wattenheim - Hettenleidelheim - Grünstadt

RUFTAXI

Tel. 06356/289 - Keine Fahrmöglichkeiten im reinen Innerortsverkehr außer zwischen Altleiningen und dem Ortsteil Höningen

Beschränkungen	Montag - Freitag				Samstag				Sonn- und Feiertag				
					01	01	01	01					
Höningen, Ort ab	22,35				19,55	20,55	21,30	22,35		20,55	21,30	22,35	
Altleiningen, Bildstock	22,37				19,57	20,57	21,32	22,37		20,57	21,32	22,37	
- Sportplatz	22,38				19,58	20,58	21,33	22,38		20,58	21,33	22,38	
- Feuerwehr	22,38				19,58	20,58	21,33	22,38		20,58	21,33	22,38	
Carlsberg, Finkenhof	22,40				20,00	21,00	21,35	22,40		21,00	21,35	22,40	
- Leißlinger Platz	22,41				20,01	21,01	21,36	22,41		21,01	21,36	22,41	
- Brunnenstraße	22,41				20,01	21,01	21,36	22,41		21,01	21,36	22,41	
- Gartenstraße	22,42				20,02	21,02	21,37	22,42		21,02	21,37	22,42	
Hertlingshausen	22,43				20,03	21,03	21,38	22,43		21,03	21,38	22,43	
Carlsberg, Sonnenberg	22,44				20,04	21,04	21,39	22,44		21,04	21,39	22,44	
- Liniensstraße	22,45				20,05	21,05	21,40	22,45		21,05	21,40	22,45	
Wattenheim/Pf, Hetschmühle	22,47				20,07	21,07	21,42	22,47		21,07	21,42	22,47	
- Oberdorf	22,49				20,09	21,09	21,44	22,49		21,09	21,44	22,49	
- Unterdorf	22,50				20,10	21,10	21,45	22,50		21,10	21,45	22,50	
Hettenleidelh, Brunnenwiesenstr	22,52				20,12	21,12	21,47	22,52		21,12	21,47	22,52	
- Turnhalle	22,53				20,13	21,13	21,48	22,53		21,13	21,48	22,53	
- Tiefenthaler Straße	22,53				20,13	21,13	21,48	22,53		21,13	21,48	22,53	
Tiefenthal, Nackter Weg	22,54				20,14	21,14	21,49	22,54		21,14	21,49	22,54	
- Krone	22,55				20,15	21,15	21,50	22,55		21,15	21,50	22,55	
Grünstadt, Bahnhof an	23,05				20,25	21,25	22,00	23,05		21,25	22,00	23,05	

ZEICHENERKLÄRUNG: 01 = nicht 24. und 31.12.

Tel. 06356/289 oder mobil 0171 7341330 Vorbestellung spätestens 1 Stunde vor gewünschter Abfahrt

Besonderer Tarif. VRN Jahres- und Halbjahreskarten werden anerkannt, Mitnahmeregelung gilt nicht

Begrenztes Platzangebot!



4958

Ruftaxi Heßheim Kleinniedesheim - Beindersheim - Heßheim - Frankenthal

RUFTAXI

Beschränkungen	Montag - Freitag								Samstag								Sonn- und Feiertag				
	ab	19.13	20.53	22.23	23.23	0.48	1.27	2.47	18.40	19.23	20.23	21.23	22.23	23.23	0.48	1.27	2.47	8.44	9.40	18.40	19.23
Kleinniedesheim, Wendestelle		19.14	20.54	22.24	23.24	0.49	1.28	2.48	18.41	19.24	20.24	21.24	22.24	23.24	0.49	1.28	2.48	8.45	9.41	18.41	19.24
- Gemeindehaus		19.16	20.56	22.26	23.26	0.51	1.30	2.50	18.43	19.26	20.26	21.26	22.26	23.26	0.51	1.30	2.50	8.47	9.43	18.43	19.26
- Siedlung		19.17	20.57	22.27	23.27	1.31	2.51		19.27	21.27	22.27	23.27			1.31	2.51	8.48				19.27
Beindersheim, Mitte		19.19	20.59	22.29	23.29	1.33	2.53		19.29	21.29	22.29	23.29			1.33	2.53	8.50				19.29
- Süd		19.20	21.00	22.30	23.30	1.34	2.54		19.30	21.30	22.30	23.30			1.34	2.54	8.51				19.30
Heuchelheim, Ort				22.29		0.54		18.46		20.29		22.29		0.54			9.46		18.46		
Heßheim, Alte Post				22.32		0.57		18.49		20.32		22.32		0.57			9.49		18.49		
- Mitte				22.33		0.58		18.50		20.33		22.33		0.58			9.50		18.50		
- Siedlung				22.34		0.59		18.51		20.34		22.34		0.59			9.51		18.51		
Frankenthal, Hauptbahnhof	an	19.25	21.05	22.41	23.35	1.06	1.39	2.59	18.58	19.35	20.41	21.35	22.41	23.35	1.06	1.39	2.59	8.56	9.58	18.58	19.35

Beschränkungen	Sonn- und Feiertag																			
	ab	20.23	21.23	22.23	23.23	0.48														
Kleinniedesheim, Wendestelle		20.24	21.24	22.24	23.24	0.49														
- Gemeindehaus		20.26	21.26	22.26	23.26	0.51														
Großniedesheim, Mitte		20.27	21.27	22.27	23.27															
- Siedlung		20.29	21.29	22.29	23.29															
Beindersheim, Mitte		20.30	21.30	22.30	23.30															
- Süd				22.29		0.54														
Heuchelheim, Ort				22.32		0.57														
Heßheim, Alte Post				22.33		0.58														
- Mitte				22.34		0.59														
- Siedlung				22.41		1.06														
Frankenthal, Hauptbahnhof	an	20.35	21.35	22.41	23.35	1.06														

ZEICHENERKLÄRUNG: **↔** = verkehrt nur von Fr auf Sa **←** = hält nur zum Aussteigen **→** = hält nur zum Einsteigen**Tel. 06233/ 22222, oder 9999 Vorbestellung spätestens 1 Stunde vor gewünschter Abfahrt**

Besonderer Tarif. VRN Jahres- und Halbjahreskarten werden anerkannt, Mitnahmeregelung gilt nicht

Begrenztes Platzangebot!



4958

Ruftaxi Heßheim Frankenthal - Heßheim - Beindersheim - Kleinniedesheim

RUFTAXI

Beschränkungen	Montag - Freitag								Samstag								SoFei				
	ab	19.02	20.45	22.05	23.05	0.30	1.15	2.35	18.28		20.02	21.02	22.02	23.02	0.27	1.12	2.32	3.02	8.28	9.28	
Frankenthal, Hauptbahnhof		19.03		22.13		0.38		3.13		19.13	20.09	21.09	22.09		0.34		3.09	8.35			
Heßheim, Siedlung		19.04		22.14		0.39		3.14		19.14	20.11	21.11	22.11		0.35		3.10	8.36			
- Mitte		19.07		22.17		0.42		3.17		19.17	20.14	21.14	22.14		0.36		3.11	8.37			
Heuchelheim, Ort			20.45	22.17	23.10	0.42	1.20	2.40	18.33		20.14	21.07	22.14	23.07	0.39	1.17	2.37	8.40			9.33
Beindersheim, Süd			20.46	23.11	24.11	1.21	2.41	3.61	18.34		20.15	21.08	22.15	23.08	0.40	1.18	2.38				9.34
- Mitte			20.48	23.13	24.13	1.23	2.43	3.63	18.36		20.17	21.10	22.17	23.10	0.41	1.20	2.40				9.36
Großniedesheim, Siedlung			20.49	23.14	24.14	1.24	2.44	3.64	18.37		20.18	21.11	22.18	23.11	0.42	1.21	2.41				9.37
- Mitte		19.12	20.51	22.22	23.16	0.47	1.26	2.46	18.39	19.22	20.19	21.13	22.19	23.13	0.44	1.23	2.43	8.42	9.37	9.37	
Kleinniedesheim, Gemeindehaus		19.13	20.52	22.23	23.17	0.48	1.27	2.47	18.40	19.23	20.20	21.14	22.20	23.14	0.45	1.24	2.44	8.43	9.38	9.38	
- Wendestelle	an	19.13	20.52	22.23	23.17	0.48	1.27	2.47	18.40	19.23	20.20	21.14	22.20	23.14	0.45	1.24	2.44	8.44	9.40	9.40	

Beschränkungen	Sonn- und Feiertag																		
	ab	14.32	18.28	19.05	20.02	21.02	22.02	23.02	0.27	1.12									
Frankenthal, Hauptbahnhof				19.12	20.09	21.09	22.09		0.34										
Heßheim, Siedlung				19.13	20.10	21.10	22.10		0.35										
- Mitte				19.14	20.11	21.11	22.11		0.36										
- Alte Post				19.17	20.14	21.14	22.14		0.39										
Heuchelheim, Ort						21.07	23.07		1.17										
Beindersheim, Süd		14.37	18.33			21.08	23.08		1.18										
- Mitte		14.38	18.34			21.09	23.09		1.19										
Großniedesheim, Siedlung		14.40	18.36			21.10	23.10		1.20										
- Mitte		14.41	18.37	19.20	20.17	21.11	22.17	23.11	0.42	1.21									
Kleinniedesheim, Gemeindehaus		14.43	18.39	19.22	20.19	21.13	22.19	23.13	0.44	1.23									
- Wendestelle	an	14.44	18.40	19.23	20.20	21.14	22.20	23.14	0.45	1.24									

ZEICHENERKLÄRUNG: **↔** = verkehrt nur von Fr auf Sa **←** = hält nur zum Aussteigen **→** = hält nur zum Einsteigen**Tel. 06233/ 22222, oder 9999 Vorbestellung spätestens 1 Stunde vor gewünschter Abfahrt**

Besonderer Tarif. VRN Jahres- und Halbjahreskarten werden anerkannt, Mitnahmeregelung gilt nicht

Begrenztes Platzangebot!



4959

Ruftaxi Heßheim
Kleinniedesh./Großniedesh./Beindersh. - Rathaus Heßheim

RUFTAXI

Beschränkungen		Montag - Freitag											
		05	05										
Kleinniedesh. Wendestelle	ab	08.20	10.00	15.40	17.10								
- Gemeindehaus		08.21	10.01	15.41	17.11								
Großniedesh. Mitte		08.23	10.03	15.43	17.13								
- Siedlung		08.24	10.04	15.44	17.14								
Beindersheim, Mitte		08.26	10.06	15.46	17.16								
Heßheim, Mitte	an	08.30	10.10	15.50	17.20								

ZEICHENERKLÄRUNG: 05 = nur montags bis donnerstags ◀ = hält nur zum Aussteigen ▶ = hält nur zum Einsteigen

Tel. 06233/22222 oder 9999 Vorbestellung spätestens 1 Stunde vor gewünschter Abfahrt

Besonderer Tarif. VRN Jahres- und Halbjahreskarten werden anerkannt, Mitnahmeregelung gilt nicht

Begrenztes Platzangebot!



4959

Ruftaxi Heßheim
Rathaus Heßheim - Beindersh./Großniedesh./Kleinniedesh.

RUFTAXI

Beschränkungen		Montag - Freitag											
		05	05										
Heßheim, Mitte	ab	09.50	12.00	17.20	17.50								
Beindersheim, Mitte		09.54	12.04	17.24	17.54								
Großniedesh. Siedlung		09.56	12.06	17.26	17.56								
- Mitte		09.57	12.07	17.27	17.57								
Kleinniedesh. Gemeindehaus		09.59	12.09	17.29	17.59								
- Wendestelle	an	10.00	12.10	17.30	18.00								

ZEICHENERKLÄRUNG: 05 = nur montags bis donnerstags ◀ = hält nur zum Aussteigen ▶ = hält nur zum Einsteigen

Tel. 06233/22222 oder 9999 Vorbestellung spätestens 1 Stunde vor gewünschter Abfahrt

Besonderer Tarif. VRN Jahres- und Halbjahreskarten werden anerkannt, Mitnahmeregelung gilt nicht

Begrenztes Platzangebot!



4961

Ruftaxi Frankenthal:
FT Süd - Stadtklinik - Donnersbergsiedlung - FT Hbf

RUFTAXI

		Montag - Freitag														Samstag					
Frankenthal, Haltepunkt Süd		6.35	7.31	8.31	9.31	10.31	11.31	12.31	13.31	14.31	15.31	16.31	17.31	18.31	19.31	20.31	21.31	22.31	6.35	7.31	8.31
- Ormsheimer Hof West	ab	6.43	7.39	8.39	9.39	10.39	11.39	12.39	13.39	14.39	15.39	16.39	17.39	18.39	19.39	20.39	21.39	22.39	6.43	7.39	8.39
- Ormsheimer Hof Ost		6.44	7.40	8.40	9.40	10.40	11.40	12.40	13.40	14.40	15.40	16.40	17.40	18.40	19.40	20.40	21.40	22.40	6.44	7.40	8.40
- Donnersbergsiedlung		6.46	7.42	8.42	9.42	10.42	11.42	12.42	13.42	14.42	15.42	16.42	17.42	18.42	19.42	20.42	21.42	22.42	6.46	7.42	8.42
- Stadtklinik		6.49	7.45	8.45	9.45	10.45	11.45	12.45	13.45	14.45	15.45	16.45	17.45	18.45	19.45	20.45	21.45	22.45	6.49	7.45	8.45
- Heuchelheimer Str.		6.52	7.48	8.48	9.48	10.48	11.48	12.48	13.48	14.48	15.48	16.48	17.48	18.48	19.48				6.52	7.48	8.48
- Fontanesistraße		6.53	7.53	8.53	9.53	10.53	11.53	12.53	13.53	14.53	15.53	16.53	17.53	18.53	19.53				6.53	7.53	8.53
- Ganghoferstraße																20.48	21.48	22.48			
- Fontanesistraße																20.50	21.50	22.50			
- Hauptbahnhof	an	6.56	7.56	8.56	9.56	10.56	11.56	12.56	13.56	14.56	15.56	16.56	17.56	18.56	19.56				6.56	7.56	8.56

		Samstag														Sonn- und Feiertag					
Frankenthal, Haltepunkt Süd		9.31	10.31	11.31	12.31	13.31	14.31	15.31	16.31	17.31	18.31	19.31	20.31	21.31	22.31	9.32	10.32	11.32	12.32	13.32	14.32
- Ormsheimer Hof West	ab	9.39	10.39	11.39	12.39	13.39	14.39	15.39	16.39	17.39	18.39	19.39	20.39	21.39	22.39	9.40	10.40	11.40	12.40	13.40	14.40
- Ormsheimer Hof Ost		9.40	10.40	11.40	12.40	13.40	14.40	15.40	16.40	17.40	18.40	19.40	20.40	21.40	22.40	9.41	10.41	11.41	12.41	13.41	14.41
- Donnersbergsiedlung		9.42	10.42	11.42	12.42	13.42	14.42	15.42	16.42	17.42	18.42	19.42	20.42	21.42	22.42	9.43	10.43	11.43	12.43	13.43	14.43
- Stadtklinik		9.45	10.45	11.45	12.45	13.45	14.45	15.45	16.45	17.45	18.45	19.45	20.45	21.45	22.45	9.46	10.46	11.46	12.46	13.46	14.46
- Heuchelheimer Str.		9.48	10.48	11.48	12.48	13.48	14.48	15.48	16.48	17.48	18.48	19.48				9.48	10.48	11.48	12.48	13.48	14.48
- Fontanesistraße		9.53	10.53	11.53	12.53	13.53	14.53	15.53	16.53	17.53	18.53	19.53				9.50	10.50	11.50	12.50	13.50	14.50
- Ganghoferstraße													20.48	21.48	22.48						
- Fontanesistraße													20.50	21.50	22.50						
- Hauptbahnhof	an	9.56	10.56	11.56	12.56	13.56	14.56	15.56	16.56	17.56	18.56	19.56	20.53	21.53	22.53	9.52	10.52	11.52	12.52	13.52	14.52

		Sonn- und Feiertag																			
Frankenthal, Haltepunkt Süd		15.32	16.32	17.32	18.32	19.32	20.32														
- Ormsheimer Hof West	ab	15.40	16.40	17.40	18.40	19.40	20.40	21.40	22.40												
- Ormsheimer Hof Ost		15.41	16.41	17.41	18.41	19.41	20.41	21.41	22.41												
- Donnersbergsiedlung		15.43	16.43	17.43	18.43	19.43	20.43	21.43	22.43												
- Stadtklinik		15.46	16.46	17.46	18.46	19.46	20.46	21.46	22.46												
- Ganghoferstraße		15.48	16.48	17.48	18.48	19.48	20.48	21.48	22.48												
- Fontanesistraße		15.50	16.50	17.50	18.50	19.50	20.50	21.50	22.50												
- Hauptbahnhof	an	15.52	16.52	17.52	18.52	19.52	20.52	21.52	22.52												

Tel. 06233/8692110, oder 6670670 Vorbestellung spätestens 30 Minuten vor gewünschter Abfahrt

Besonderer Tarif. VRN Jahres- und Halbjahreskarten werden anerkannt, Mitnahmeregelung gilt nicht

Begrenztes Platzangebot!



4964

**Ruftaxi Frankenthal:
Mörsch - Frankenthal Hbf**

RUFTAXI

	Montag - Freitag						Samstag						Sonn- und Feiertag					
	20,41	21,41	22,41				20,41	21,41	22,41				20,41	21,41	22,41			
Mörsch, Am Nußbaum	20,41	21,41	22,41				20,41	21,41	22,41				20,41	21,41	22,41			
- Schule	20,42	21,42	22,42				20,42	21,42	22,42				20,42	21,42	22,42			
- Süd	20,43	21,43	22,43				20,43	21,43	22,43				20,43	21,43	22,43			
Frankenthal, Ludwigshafener S.	20,44	21,44	22,44				20,44	21,44	22,44				20,44	21,44	22,44			
- An der Adamslust	20,45	21,45	22,45				20,45	21,45	22,45				20,45	21,45	22,45			
- Schlachthausweg	20,47	21,47	22,47				20,47	21,47	22,47				20,47	21,47	22,47			
- Schillerschule	20,48	21,48	22,48				20,48	21,48	22,48				20,48	21,48	22,48			
- Wormser Tor	20,50	21,50	22,50				20,50	21,50	22,50				20,50	21,50	22,50			
- Hauptbahnhof	20,52	21,52	22,52				20,52	21,52	22,52				20,52	21,52	22,52			

Tel. 06233/8692110, oder 6670670 Vorbestellung spätestens 30 Minuten vor gewünschter Abfahrt

Besonderer Tarif. VRN Jahres- und Halbjahreskarten werden anerkannt, Mitnahmeregelung gilt nicht

Begrenztes Platzangebot!



4965

**Ruftaxi Frankenthal:
Flomersheim Bahnhof - Eppstein (Pfalz)**

RUFTAXI

	Sonn- und Feiertag																	
	20,10	21,10	22,10	23,10														
Flomersheim, Bahnhof	20,10	21,10	22,10	23,10														
- Siedlung	20,12	21,12	22,12	23,12														
Eppstein, Kirche	20,13	21,13	22,13	23,13														
- Süd	20,14	21,14	22,14	23,14														
- West	20,17	21,17	22,17	23,17														

Tel. 06233/8692110, oder 6670670 Vorbestellung spätestens 30 Minuten vor gewünschter Abfahrt

Besonderer Tarif. VRN Jahres- und Halbjahreskarten werden anerkannt, Mitnahmeregelung gilt nicht

Begrenztes Platzangebot!



4965

**Ruftaxi Frankenthal:
Eppstein (Pfalz) - Flomersheim Bahnhof**

RUFTAXI

	Sonn- und Feiertag																	
	20,41	21,41	22,36	23,36														
Eppstein, West	20,41	21,41	22,36	23,36														
- Süd	20,44	21,44	22,36	23,36														
- Kirche	20,45	21,45	22,39	23,39														
Flomersheim, Siedlung	20,47	21,47	22,42	23,42														
- Bahnhof	20,48	21,48	22,43	23,43														
- Gemeindehaus			22,44	23,44														
Frankenthal, Philipp-Rauch-Str			22,46	23,46														
- Coethestraße			22,47	23,47														
- CongressForum			22,48	23,48														
- Speyerer Tor			22,50	23,50														
- Neumayerschule			22,51	23,51														
- Hauptbahnhof			22,53	23,53														

Tel. 06233/8692110, oder 6670670 Vorbestellung spätestens 30 Minuten vor gewünschter Abfahrt

Besonderer Tarif. VRN Jahres- und Halbjahreskarten werden anerkannt, Mitnahmeregelung gilt nicht

Begrenztes Platzangebot!





**bergstraße
mobil**

Für dich in der Region Bergstraße aktiv!



www.facebook.com/bergstrassemobil

www.bergstrassemobil.de

www.instagram.com/bergstrasse.mobil



4968

Ruftaxi Frankenthal: Frankenthal Hbf. - EKZ - Nord - Schillerschule - Frankenthal Hbf.

RUFTAXI

		Montag - Freitag																		Sa	
Frankenthal, Hauptbahnhof	ab	5,24	6,34	7,34	8,34	9,34	10,34	11,34	12,34	13,34	14,34	15,34	16,34	17,34	18,34	19,34	20,34	21,02	22,02	23,05	8,34
- Wormser Tor		5,26	6,36	7,36	8,36	9,36	10,36	11,36	12,36	13,36	14,36	15,36	16,36	17,36	18,36	19,36	20,36	21,04	22,04	23,07	8,36
- Parkfriedhof		5,27	6,37	7,37	8,37	9,37	10,37	11,37	12,37	13,37	14,37	15,37	16,37	17,37	18,37	19,37	20,37	21,05	22,05	23,08	8,37
- Einkaufszentrum Nord		5,28	6,38	7,38	8,38	9,38	10,38	11,38	12,38	13,38	14,38	15,38	16,38	17,38	18,38	19,38	20,38	21,06	22,06	23,09	8,38
- Nord		5,29	6,39	7,39	8,39	9,39	10,39	11,39	12,39	13,39	14,39	15,39	16,39	17,39	18,39	19,39	20,39	21,07	22,07	23,10	8,39
- Wilhelm-Hauff-Straße		5,30	6,40	7,40	8,40	9,40	10,40	11,40	12,40	13,40	14,40	15,40	16,40	17,40	18,40	19,40	20,40	21,08	22,08	23,11	8,40
- Nordendstraße		5,31	6,41	7,41	8,41	9,41	10,41	11,41	12,41	13,41	14,41	15,41	16,41	17,41	18,41	19,41	20,41	21,09	22,09	23,12	8,41
- Wilhelm-Raabe-Straße		5,33	6,43	7,43	8,43	9,43	10,43	11,43	12,43	13,43	14,43	15,43	16,43	17,43	18,43	19,43	20,43	21,11	22,11	23,14	8,43
- Pestalozzistraße		5,34	6,44	7,44	8,44	9,44	10,44	11,44	12,44	13,44	14,44	15,44	16,44	17,44	18,44	19,44	20,44	21,12	22,12	23,15	8,44
- Schiachthausweg		5,36	6,46	7,46	8,46	9,46	10,46	11,46	12,46	13,46	14,46	15,46	16,46	17,46	18,46	19,46	20,46	21,14	22,14	23,17	8,46
- Pilgerstraße		5,38	6,48	7,48	8,48	9,48	10,48	11,48	12,48	13,48	14,48	15,48	16,48	17,48	18,48	19,48	20,48	21,16	22,16	23,19	8,48
- Schillerschule		5,39	6,49	7,49	8,49	9,49	10,49	11,49	12,49	13,49	14,49	15,49	16,49	17,49	18,49	19,49	20,49	21,17	22,17	23,20	8,49
- Wormser Tor		5,40	6,50	7,50	8,50	9,50	10,50	11,50	12,50	13,50	14,50	15,50	16,50	17,50	18,50	19,50	20,50	21,18	22,18	23,21	8,50
- Hauptbahnhof		5,42	6,52	7,52	8,52	9,52	10,52	11,52	12,52	13,52	14,52	15,52	16,52	17,52	18,52	19,52	20,52	21,20	22,20	23,23	8,52

		Samstag																		Sonn- und Feiertag		
Frankenthal, Hauptbahnhof	ab	9,34	10,34	11,34	12,34	13,34	14,34	15,34	16,34	17,34	18,34	19,34	20,34	21,04	22,04	23,05	9,34	10,34	11,34	12,34	13,34	
- Wormser Tor		9,36	10,36	11,36	12,36	13,36	14,36	15,36	16,36	17,36	18,36	19,36	20,36	21,06	22,06	23,07	9,36	10,36	11,36	12,36	13,36	
- Parkfriedhof		9,37	10,37	11,37	12,37	13,37	14,37	15,37	16,37	17,37	18,37	19,37	20,37	21,08	22,08	23,09	9,37	10,37	11,37	12,37	13,37	
- Einkaufszentrum Nord		9,38	10,38	11,38	12,38	13,38	14,38	15,38	16,38	17,38	18,38	19,38	20,38	21,09	22,09	23,10	9,38	10,38	11,38	12,38	13,38	
- Nord		9,39	10,39	11,39	12,39	13,39	14,39	15,39	16,39	17,39	18,39	19,39	20,39	21,10	22,10	23,11	9,39	10,39	11,39	12,39	13,39	
- Wilhelm-Hauff-Straße		9,40	10,40	11,40	12,40	13,40	14,40	15,40	16,40	17,40	18,40	19,40	20,40	21,11	22,11	23,12	9,40	10,40	11,40	12,40	13,40	
- Nordendstraße		9,41	10,41	11,41	12,41	13,41	14,41	15,41	16,41	17,41	18,41	19,41	20,41	21,12	22,12	23,13	9,41	10,41	11,41	12,41	13,41	
- Wilhelm-Raabe-Straße		9,43	10,43	11,43	12,43	13,43	14,43	15,43	16,43	17,43	18,43	19,43	20,43	21,14	22,14	23,15	9,43	10,43	11,43	12,43	13,43	
- Pestalozzistraße		9,44	10,44	11,44	12,44	13,44	14,44	15,44	16,44	17,44	18,44	19,44	20,44	21,15	22,15	23,16	9,44	10,44	11,44	12,44	13,44	
- Schiachthausweg		9,46	10,46	11,46	12,46	13,46	14,46	15,46	16,46	17,46	18,46	19,46	20,46	21,17	22,17	23,18	9,46	10,46	11,46	12,46	13,46	
- Pilgerstraße		9,48	10,48	11,48	12,48	13,48	14,48	15,48	16,48	17,48	18,48	19,48	20,48	21,19	22,19	23,20	9,48	10,48	11,48	12,48	13,48	
- Schillerschule		9,49	10,49	11,49	12,49	13,49	14,49	15,49	16,49	17,49	18,49	19,49	20,49	21,20	22,20	23,21	9,49	10,49	11,49	12,49	13,49	
- Wormser Tor		9,50	10,50	11,50	12,50	13,50	14,50	15,50	16,50	17,50	18,50	19,50	20,50	21,21	22,21	23,22	9,50	10,50	11,50	12,50	13,50	
- Hauptbahnhof		9,52	10,52	11,52	12,52	13,52	14,52	15,52	16,52	17,52	18,52	19,52	20,52	21,23	22,23	23,24	9,52	10,52	11,52	12,52	13,52	

		Sonn- und Feiertag																			
Frankenthal, Hauptbahnhof	ab	14,34	15,34	16,34	17,34	18,34	19,34	20,34	21,02	22,02	23,05										
- Wormser Tor		14,36	15,36	16,36	17,36	18,36	19,36	20,36	21,04	22,04	23,07										
- Parkfriedhof		14,37	15,37	16,37	17,37	18,37	19,37	20,37	21,05	22,05	23,08										
- Einkaufszentrum Nord		14,38	15,38	16,38	17,38	18,38	19,38	20,38	21,06	22,06	23,09										
- Nord		14,39	15,39	16,39	17,39	18,39	19,39	20,39	21,07	22,07	23,10										
- Wilhelm-Hauff-Straße		14,40	15,40	16,40	17,40	18,40	19,40	20,40	21,08	22,08	23,11										
- Nordendstraße		14,41	15,41	16,41	17,41	18,41	19,41	20,41	21,09	22,09	23,12										
- Wilhelm-Raabe-Straße		14,43	15,43	16,43	17,43	18,43	19,43	20,43	21,11	22,11	23,14										
- Pestalozzistraße		14,44	15,44	16,44	17,44	18,44	19,44	20,44	21,12	22,12	23,15										
- Schiachthausweg		14,46	15,46	16,46	17,46	18,46	19,46	20,46	21,14	22,14	23,17										
- Pilgerstraße		14,48	15,48	16,48	17,48	18,48	19,48	20,48	21,16	22,16	23,19										
- Schillerschule		14,49	15,49	16,49	17,49	18,49	19,49	20,49	21,17	22,17	23,20										
- Wormser Tor		14,50	15,50	16,50	17,50	18,50	19,50	20,50	21,18	22,18	23,21										
- Hauptbahnhof		14,52	15,52	16,52	17,52	18,52	19,52	20,52	21,20	22,20	23,23										

Tel. 06233/8692110, oder 6670670 Vorbestellung spätestens 30 Minuten vor gewünschter Abfahrt

Besonderer Tarif. VRN Jahres- und Halbjahreskarten werden anerkannt, Mitnahmeregelung gilt nicht

Begrenztes Platzangebot!



4969

Ruftaxi Frankenthal: Frankenthal Hbf. - Nordring - JVA - u. zurück

RUFTAXI

		Montag - Freitag																		Samstag		
Frankenthal, Hauptbahnhof	ab	6,02	7,02	8,02	9,02	10,02	11,02	12,02	13,02	14,02	15,02	16,02	17,02	18,02	19,02	20,02	9,02	10,02	11,02	12,02	13,02	
- Schmiedgasse		6,04	7,04	8,04	9,04	10,04	11,04	12,04	13,04	14,04	15,04	16,04	17,04	18,04	19,04	20,04	9,04	10,04	11,04	12,04	13,04	
- Feierabendhaus		6,06	7,06	8,06	9,06	10,06	11,06	12,06	13,06	14,06	15,06	16,06	17,06	18,06	19,06	20,06	9,06	10,06	11,06	12,06	13,06	
- Schillerschule		6,07	7,07	8,07	9,07	10,07	11,07	12,07	13,07	14,07	15,07	16,07	17,07	18,07	19,07	20,07	9,07	10,07	11,07	12,07	13,07	
- Schiachthausweg		6,08	7,08	8,08	9,08	10,08	11,08	12,08	13,08	14,08	15,08	16,08	17,08	18,08	19,08	20,08	9,08	10,08	11,08	12,08	13,08	
- An der Adamslust		6,10	7,10	8,10	9,10	10,10	11,10	12,10	13,10	14,10	15,10	16,10	17,10	18,10	19,10	20,10	9,10	10,10	11,10	12,10	13,10	
- Mannheimer Straße		6,11	7,11	8,11	9,11	10,11	11,11	12,11	13,11	14,11	15,11	16,11	17,11	18,11	19,11	20,11	9,11	10,11	11,11	12,11	13,11	
- JVA		6,12	7,12	8,12	9,12	10,12	11,12	12,12	13,12	14,12	15,12	16,12	17,12	18,12	19,12	20,12	9,12	10,12	11,12	12,12	13,12	
- Finkenweg		6,14	7,14	8,14	9,14	10,14	11,14	12,14	13,14	14,14	15,14	16,14	17,14	18,14	19,14	20,14	9,14	10,14	11,14	12,14	13,14	
- Schiachthausweg		6,16	7,16	8,16	9,16	10,16	11,16	12,16	13,16	14,16	15,16	16,16	17,16	18,16	19,16	20,16	9,16	10,16	11,16	12,16	13,16	
- Pilgerstraße		6,18	7,18	8,18	9,18	10,18	11,18	12,18	13,18	14,18	15,18	16,18	17,18	18,18	19,18	20,18	9,18	10,18	11,18	12,18	13,18	
- Schillerschule		6,19	7,19	8,19	9,19	10,19	11,19	12,19	13,19	14,19	15,19	16,19	17,19	18,19	19,19	20,19	9,19	10,19	11,19	12,19	13,19	
- Wormser Tor		6,20	7,20	8,20	9,20	10,20	11,20	12,20	13,20	14,20	15,20	16,20	17,20	18,20	19,20	20,20	9,20	10,20	11,20	12,20	13,20	
- Hauptbahnhof		6,22	7,22	8,22	9,22	10,22	11,22	12,22	13,22	14,22	15,22	16,22	17,22	18,22	19,22	20,22	9,22	10,22	11,22	12,22	13,22	



4969

Ruftaxi Frankenthal: Frankenthal Hbf. - Nordring - JVA - u. zurück

RUFTAXI

	Samstag										Sonn- und Feiertag									
	14.02	15.02	16.02	17.02	18.02	19.02	20.02	10.02	11.02	12.02	13.02	14.02	15.02	16.02	17.02	18.02	19.02	20.02		
Frankenthal, Hauptbahnhof ab	14,02	15,04	16,04	17,04	18,04	19,04	20,04	10,04	11,04	12,04	13,04	14,04	15,04	16,04	17,04	18,04	19,04	20,04		
- Schmiedgasse	14,06	15,06	16,06	17,06	18,06	19,06	20,06	10,06	11,06	12,06	13,06	14,06	15,06	16,06	17,06	18,06	19,06	20,06		
- Feierabendhaus	14,07	15,07	16,07	17,07	18,07	19,07	20,07	10,07	11,07	12,07	13,07	14,07	15,07	16,07	17,07	18,07	19,07	20,07		
- Schlerschule	14,08	15,08	16,08	17,08	18,08	19,08	20,08	10,08	11,08	12,08	13,08	14,08	15,08	16,08	17,08	18,08	19,08	20,08		
- Schlachthausweg	14,10	15,10	16,10	17,10	18,10	19,10	20,10	10,10	11,10	12,10	13,10	14,10	15,10	16,10	17,10	18,10	19,10	20,10		
- An der Adamslust	14,11	15,11	16,11	17,11	18,11	19,11	20,11	10,11	11,11	12,11	13,11	14,11	15,11	16,11	17,11	18,11	19,11	20,11		
- Mannheimer Straße	14,12	15,12	16,12	17,12	18,12	19,12	20,12	10,12	11,12	12,12	13,12	14,12	15,12	16,12	17,12	18,12	19,12	20,12		
- JVA	14,14	15,14	16,14	17,14	18,14	19,14	20,14	10,14	11,14	12,14	13,14	14,14	15,14	16,14	17,14	18,14	19,14	20,14		
- Finkenweg	14,16	15,16	16,16	17,16	18,16	19,16	20,16	10,16	11,16	12,16	13,16	14,16	15,16	16,16	17,16	18,16	19,16	20,16		
- Schlachthausweg	14,18	15,18	16,18	17,18	18,18	19,18	20,18	10,18	11,18	12,18	13,18	14,18	15,18	16,18	17,18	18,18	19,18	20,18		
- Pilgerstraße	14,19	15,19	16,19	17,19	18,19	19,19	20,19	10,19	11,19	12,19	13,19	14,19	15,19	16,19	17,19	18,19	19,19	20,19		
- Schlerschule	14,20	15,20	16,20	17,20	18,20	19,20	20,20	10,20	11,20	12,20	13,20	14,20	15,20	16,20	17,20	18,20	19,20	20,20		
- Wormser Tor	14,22	15,22	16,22	17,22	18,22	19,22	20,22	10,22	11,22	12,22	13,22	14,22	15,22	16,22	17,22	18,22	19,22	20,22		
- Hauptbahnhof																				

Tel. 06233/8692110, oder 6670670 Vorbestellung spätestens 30 Minuten vor gewünschter Abfahrt

Besonderer Tarif. VRN Jahres- und Halbjahreskarten werden anerkannt, Mitnahmeregelung gilt nicht

Begrenztes Platzangebot!



4970

Ruftaxi Bad Dürkheim Bad Dürkheim Bahnhof - Gewerbegebiet Bruch

RUFTAXI

Am 24. und 31.12. Verkehr wie an Samstagen (außer 2023 Verkehr wie an Sonntagen)

	Montag - Freitag										Samstag									
	14	15	16	17	18	19	20	21	22	23	1	2	3	4	5	6	7	8	9	10
4/4A/9 Ludwigshafen, Berliner Platz ab	18,25	18,40	19,25	19,40	20,15	20,20	21,55	22,55	0,00	1,00	7,00	8,30	8,40	9,35	9,40	10,35	10,40	11,35	11,40	11,40
4/4A/9 Oggersheim, Endstelle ab	18,46	18,59	19,46	19,59	20,36	20,39	22,16	23,16	0,20	1,20	7,21	8,51	8,59	9,56	9,59	10,56	10,59	11,56	11,59	11,59
4/4A/9 Bad Dürkheim, Bahnhof an	19,12	19,25	20,12	20,25	21,02	21,05	22,42	23,42	0,43	1,43	7,47	9,17	9,25	10,22	10,25	11,22	11,25	12,22	12,25	12,25
Beschränkungen									as	as										
Bad Dürkheim, Bahnhof ab	19,31		20,31		21,31		22,48	23,48	0,48	1,48	8,31	9,31		10,31		11,31		12,31		12,31
- Salinenstraße	19,33		20,33		21,33		22,50	23,50	0,50	1,50	8,33	9,33		10,33		11,33		12,33		12,33
- Wellingring	19,34		20,34		21,34		22,51	23,51	0,51	1,51	8,34	9,34		10,34		11,34		12,34		12,34
- Altenheim	19,35		20,35		21,35		22,52	23,52	0,52	1,52	8,35	9,35		10,35		11,35		12,35		12,35
- Salerschule	19,36		20,36		21,36		22,53	23,53	0,53	1,53	8,36	9,36		10,36		11,36		12,36		12,36
- Schulzentrum Trift	19,37		20,37		21,37		22,54	23,54	0,54	1,54	8,37	9,37		10,37		11,37		12,37		12,37
- Kanalstraße	19,38		20,38		21,38		22,55	23,55	0,55	1,55	8,38	9,38		10,38		11,38		12,38		12,38
- Bruchstraße West	19,43		20,43		21,43		23,00	23,00	0,00	1,00	8,43	9,43		10,43		11,43		12,43		12,43
- Bruchstraße Ost	19,44		20,44		21,44		23,01	23,01	0,01	1,01	8,44	9,44		10,44		11,44		12,44		12,44
- Philipp-Krämer-Ring	19,45		20,45		21,45		23,02	23,02	0,02	1,02	8,45	9,45		10,45		11,45		12,45		12,45
- Gustav-Kirchhoff-Straße	19,46		20,46		21,46		23,03	23,03	0,03	1,03	8,46	9,46		10,46		11,46		12,46		12,46

	Samstag																			
	1	2	3	4	5	6	7	8	9	10										
4/4A/9 Ludwigshafen, Berliner Platz ab	12,35	12,40	13,35	13,40	14,35	14,40	15,35	15,40	16,35	16,40	17,35	17,40	18,35	18,40	19,35	19,40	20,35	20,40	21,55	22,55
4/4A/9 Oggersheim, Endstelle ab	12,56	12,59	13,56	13,59	14,56	14,59	15,56	15,59	16,56	16,59	17,56	17,59	18,56	18,59	19,56	19,59	20,56	20,59	22,16	23,16
4/4A/9 Bad Dürkheim, Bahnhof an	13,22	13,25	14,22	14,25	15,22	15,25	16,22	16,25	17,22	17,25	18,22	18,25	19,22	19,25	20,22	20,25	21,02	21,05	22,42	23,42
Bad Dürkheim, Bahnhof ab	13,31		14,31		15,31		16,31		17,31		18,31		19,31		20,31		21,31		22,48	23,48
- Salinenstraße	13,33		14,33		15,33		16,33		17,33		18,33		19,33		20,33		21,33		22,50	23,50
- Wellingring	13,34		14,34		15,34		16,34		17,34		18,34		19,34		20,34		21,34		22,51	23,51
- Altenheim	13,35		14,35		15,35		16,35		17,35		18,35		19,35		20,35		21,35		22,52	23,52
- Salerschule	13,36		14,36		15,36		16,36		17,36		18,36		19,36		20,36		21,36		22,53	23,53
- Schulzentrum Trift	13,37		14,37		15,37		16,37		17,37		18,37		19,37		20,37		21,37		22,54	23,54
- Kanalstraße	13,38		14,38		15,38		16,38		17,38		18,38		19,38		20,38		21,38		22,55	23,55
- Bruchstraße West	13,43		14,43		15,43		16,43		17,43		18,43		19,43		20,43		21,43		23,00	0,00
- Bruchstraße Ost	13,44		14,44		15,44		16,44		17,44		18,44		19,44		20,44		21,44		23,01	0,01
- Philipp-Krämer-Ring	13,45		14,45		15,45		16,45		17,45		18,45		19,45		20,45		21,45		23,02	0,02
- Gustav-Kirchhoff-Straße	13,46		14,46		15,46		16,46		17,46		18,46		19,46		20,46		21,46		23,03	0,03

	Samstag	
	1	2
4/4A/9 Ludwigshafen, Berliner Platz ab	0,00	1,00
4/4A/9 Oggersheim, Endstelle ab	0,20	1,20
4/4A/9 Bad Dürkheim, Bahnhof an	0,43	1,43
Bad Dürkheim, Bahnhof ab	0,48	1,48
- Salinenstraße	0,50	1,50
- Wellingring	0,51	1,51
- Altenheim	0,52	1,52
- Salerschule	0,53	1,53
- Schulzentrum Trift	0,54	1,54
- Kanalstraße	0,55	1,55
- Bruchstraße West	1,00	2,00
- Bruchstraße Ost	1,01	2,01
- Philipp-Krämer-Ring	1,02	2,02
- Gustav-Kirchhoff-Straße	1,03	2,03

ZEICHENERKLÄRUNG: **as** = verkehrt nur von Fr auf Sa **1** = ab 8.1.24 **2** = ab 13.1.24 **3** = bis 15.12.23 **4** = ab 23.12.23 **5** = ab 18.12.23 **6** = bis 16.12.23

Tel. 06322/1866 Vorbestellung spätestens 60 Min vor gewünschter Abfahrt

Besonderer Tarif. VRN Jahres- und Halbjahreskarten werden anerkannt, Mitnahmeregelung gilt nicht

Begrenztes Platzangebot!



4971

Ruftaxi Bad Dürkheim
Bad Dürkheim - Grethen - Hausen - Hardenburg

RUFTAXI

Am 24. und 31.12. Verkehr wie an Samstagen (außer 2023 Verkehr wie an Sonntagen)

Beschränkungen	Montag - Freitag																		
	n4	n7	n4	n7	n4	n7	n4	n7	n4	n7	n4	n7	n4	n7	n4	n7			
4/4A/9 Ludwigschafen, Berliner Platz	ab	7,39	8,07	9,46	9,59	11,46	11,59	13,46	13,59	15,46	15,59	17,46	17,59	18,46	18,59	20,36	20,39	22,16	22,16
4/4A/9 Oggersheim, Endstelle	ab	8,05	8,27	10,12	10,25	12,12	12,25	14,12	14,25	16,12	16,25	18,12	18,25	19,12	19,25	21,02	21,05	23,42	23,42
4/4A/9 Bad Dürkheim, Bahnhof	an	8,31	8,31	10,31	10,31	12,31	12,31	14,31	14,31	16,31	16,31	18,31	18,31	19,31	19,31	21,31	21,31	23,48	23,48
- Krankenhaus	ab	8,33	10,33	12,33	12,33	14,33	14,33	16,33	16,33	18,33	18,33	19,33	19,33	20,33	20,33	21,33	21,33	22,50	23,50
- Fitz-Ritter	ab	8,35	10,35	12,35	12,35	14,35	14,35	16,35	16,35	18,35	18,35	19,35	19,35	20,35	20,35	21,35	21,35	22,52	23,52
- Drei Mühlen												19,36	19,36	20,36	20,36	21,36	21,36	22,53	23,53
- Altes Schwimmbad												19,37	19,37	20,37	20,37	21,37	21,37	22,54	23,54
Grethen, Bgm-Gr Str/Fr-Ebe-Str		8,38	10,38	12,38	12,38	14,38	14,38	16,38	16,38	18,38	18,38	19,38	19,38	20,38	20,38	21,38	21,38	22,55	23,55
- Kastanien-gasse (Stg. 1)		8,38	10,38	12,38	12,38	14,38	14,38	16,38	16,38	18,38	18,38	19,38	19,38	20,38	20,38	21,38	21,38	22,55	23,55
- Im Röhlich I (Stg. 1)		8,39	10,39	12,39	12,39	14,39	14,39	16,39	16,39	18,39	18,39	19,39	19,39	20,39	20,39	21,39	21,39	22,56	23,56
- Im Röhlich II (Stg. 1)		8,40	10,40	12,40	12,40	14,40	14,40	16,40	16,40	18,40	18,40	19,40	19,40	20,40	20,40	21,40	21,40	22,57	23,57
- Röhlich/Wendehammer (Stg. 1)		8,42	10,42	12,42	12,42	14,42	14,42	16,42	16,42	18,42	18,42	19,42	19,42	20,42	20,42	21,42	21,42	22,59	23,59
- Pfalz-museum												19,43	19,43	20,43	20,43	21,43	21,43	23,00	0,00
- Herzogweiher												19,44	19,44	20,44	20,44	21,44	21,44	23,01	0,01
Hausen, Mitte												19,45	19,45	20,45	20,45	21,45	21,45	23,02	0,02
- Abzw. Eppental												19,46	19,46	20,46	20,46	21,46	21,46	23,03	0,03
- Haseneck												19,47	19,47	20,47	20,47	21,47	21,47	23,04	0,04
- Abzw. Eppental												19,48	19,48	20,48	20,48	21,48	21,48	23,05	0,05
- Mitte												19,49	19,49	20,49	20,49	21,49	21,49	23,06	0,06
- Abzw. Gaistal		8,45	10,45	12,45	12,45	14,45	14,45	16,45	16,45	18,45	18,45	19,50	19,50	20,50	20,50	21,50	21,50	23,07	0,07
Hardenburg, Ost		8,46	10,46	12,46	12,46	14,46	14,46	16,46	16,46	18,46	18,46	19,51	19,51	20,51	20,51	21,51	21,51	23,08	0,08
- Kirche		8,47	10,47	12,47	12,47	14,47	14,47	16,47	16,47	18,47	18,47	19,52	19,52	20,52	20,52	21,52	21,52	23,09	0,09
- West		8,48	10,48	12,48	12,48	14,48	14,48	16,48	16,48	18,48	18,48	19,53	19,53	20,53	20,53	21,53	21,53	23,10	0,10
- Waldschlüssel		8,49	10,49	12,49	12,49	14,49	14,49	16,49	16,49	18,49	18,49	19,54	19,54	20,54	20,54	21,54	21,54	23,11	0,11
- Schleipen		8,50	10,50	12,50	12,50	14,50	14,50	16,50	16,50	18,50	18,50								
- Sägewerk		8,51	10,51	12,51	12,51	14,51	14,51	16,51	16,51	18,51	18,51								
- Alte Schmelz		8,52	10,52	12,52	12,52	14,52	14,52	16,52	16,52	18,52	18,52								
- Wolfental		8,53	10,53	12,53	12,53	14,53	14,53	16,53	16,53	18,53	18,53								

Beschränkungen	Montag - Freitag		Samstag						Sonn- und Feiertag								
	ku	ow	ku	ow	ku	ow	ku	ow	ku	ow							
4/4A/9 Ludwigschafen, Berliner Platz	ab	0,00	1,00	18,35	18,40	19,35	19,40	20,20	21,55	22,55	0,00	1,00	18,40	19,40	20,20	21,55	22,55
4/4A/9 Oggersheim, Endstelle	ab	0,20	1,20	18,56	18,59	19,56	19,59	20,39	22,16	23,16	0,20	1,20	18,59	19,59	20,39	22,16	23,16
4/4A/9 Bad Dürkheim, Bahnhof	an	0,43	1,43	19,22	19,25	20,22	20,25	21,05	22,42	23,42	0,43	1,43	19,25	20,25	21,05	22,42	23,42
4/4A/9 Bad Dürkheim, Bahnhof	ab	0,48	1,48	19,35	19,35	20,35	20,35	21,35	22,48	23,48	0,48	1,48	19,35	20,35	21,35	22,48	23,48
- Krankenhaus	ab	0,50	1,50	19,37	19,37	20,37	20,37	21,37	22,50	23,50	0,50	1,50	19,37	20,37	21,37	22,50	23,50
- Fitz-Ritter	ab	0,52	1,52	19,39	19,39	20,39	20,39	21,39	22,52	23,52	0,52	1,52	19,39	20,39	21,39	22,52	23,52
- Drei Mühlen		0,53	1,53	19,40	19,40	20,40	20,40	21,40	22,53	23,53	0,53	1,53	19,40	20,40	21,40	22,53	23,53
- Altes Schwimmbad		0,54	1,54	19,41	19,41	20,41	20,41	21,41	22,54	23,54	0,54	1,54	19,41	20,41	21,41	22,54	23,54
Grethen, Bgm-Gr Str/Fr-Ebe-Str		0,55	1,55	19,42	19,42	20,42	20,42	21,42	22,55	23,55	0,55	1,55	19,42	20,42	21,42	22,55	23,55
- Kastanien-gasse (Stg. 1)		0,55	1,55	19,42	19,42	20,42	20,42	21,42	22,55	23,55	0,55	1,55	19,42	20,42	21,42	22,55	23,55
- Im Röhlich I (Stg. 1)		0,56	1,56	19,43	19,43	20,43	20,43	21,43	22,56	23,56	0,56	1,56	19,43	20,43	21,43	22,56	23,56
- Im Röhlich II (Stg. 1)		0,57	1,57	19,44	19,44	20,44	20,44	21,44	22,57	23,57	0,57	1,57	19,44	20,44	21,44	22,57	23,57
- Röhlich/Wendehammer (Stg. 1)		0,59	1,59	19,46	19,46	20,46	20,46	21,46	22,59	23,59	0,59	1,59	19,46	20,46	21,46	22,59	23,59
- Pfalz-museum		1,00	2,00	19,47	19,47	20,47	20,47	21,47	23,00	0,00	1,00	2,00	19,47	20,47	21,47	23,00	0,00
- Herzogweiher		1,01	2,01	19,48	19,48	20,48	20,48	21,48	23,01	0,01	1,01	2,01	19,48	20,48	21,48	23,01	0,01
Hausen, Mitte		1,02	2,02	19,49	19,49	20,49	20,49	21,49	23,02	0,02	1,02	2,02	19,49	20,49	21,49	23,02	0,02
- Abzw. Eppental		1,03	2,03	19,50	19,50	20,50	20,50	21,50	23,03	0,03	1,03	2,03	19,50	20,50	21,50	23,03	0,03
- Haseneck		1,04	2,04	19,51	19,51	20,51	20,51	21,51	23,04	0,04	1,04	2,04	19,51	20,51	21,51	23,04	0,04
- Abzw. Eppental		1,05	2,05	19,52	19,52	20,52	20,52	21,52	23,05	0,05	1,05	2,05	19,52	20,52	21,52	23,05	0,05
- Mitte		1,06	2,06	19,53	19,53	20,53	20,53	21,53	23,06	0,06	1,06	2,06	19,53	20,53	21,53	23,06	0,06
- Abzw. Gaistal		1,07	2,07	19,54	19,54	20,54	20,54	21,54	23,07	0,07	1,07	2,07	19,54	20,54	21,54	23,07	0,07
Hardenburg, Ost		1,08	2,08	19,55	19,55	20,55	20,55	21,55	23,08	0,08	1,08	2,08	19,55	20,55	21,55	23,08	0,08
- Kirche		1,09	2,09	19,56	19,56	20,56	20,56	21,56	23,09	0,09	1,09	2,09	19,56	20,56	21,56	23,09	0,09
- West		1,10	2,10	19,57	19,57	20,57	20,57	21,57	23,10	0,10	1,10	2,10	19,57	20,57	21,57	23,10	0,10
- Waldschlüssel		1,11	2,11	19,58	19,58	20,58	20,58	21,58	23,11	0,11	1,11	2,11	19,58	20,58	21,58	23,11	0,11

ZEICHENERKLÄRUNG: **ku** = verkehrt nur von Fr auf Sa **ow** = ab 8.1.24 **ku** = ab 13.1.24 **ow** = bis 15.12.23 **n7** = ab 18.12.23 **ow** = bis 16.12.23 **►** = hält nur zum Einsteigen

Tel. 06322/1866 Vorbestellung spätestens 60 Min vor gewünschter Abfahrt

Besonderer Tarif, VRN Jahres- und Halbjahreskarten werden anerkannt, Mitnahmeregelung gilt nicht

Begrenzt Platzangebot!



4971

Ruftaxi Bad Dürkheim Hardenburg - Hausen - Grethen - Bad Dürkheim

RUFTAXI

Am 24. und 31.12. Verkehr wie an Samstagen (außer 2023 Verkehr wie an Sonntagen)

Beschränkungen	Montag - Freitag														Samstag	
	h7	h4	h7	h4	h7	h4	h7	h4	h7	h4	h7	h4	h7	h4	h40	h40
Hardenburg, Wollental	8,53		10,53		12,53		14,53		16,53		18,53					
- Papierfabrik Cordier	8,54		10,54		12,54		14,54		16,54		18,54					
- Alte Schmelz	8,54		10,54		12,54		14,54		16,54		18,54					
- Sägewerk	8,55		10,55		12,55		14,55		16,55		18,55					
- Schleien	8,56		10,56		12,56		14,56		16,56		18,56					
- Waldschlössel	€1,57		€10,57		€12,57		€14,57		€16,57		€18,57	19,54	20,54	21,54	23,11	0,11
- West	€1,58		€10,58		€12,58		€14,58		€16,58		€18,58	19,55	20,55	21,55	23,12	0,12
- Kirche	€1,59		€10,59		€12,59		€14,59		€16,59		€18,59	19,56	20,56	21,56	23,13	0,13
- Ost	€1,00		€11,00		€13,00		€15,00		€17,00		€19,00	19,57	20,57	21,57	23,14	0,14
Hausen, Abzw. Gaistal	€1,01		€11,01		€13,01		€15,01		€17,01		€19,01	19,58	20,58	21,58	23,15	0,15
- Mitte												19,59	20,59	21,59	23,16	0,16
- Abzw. Eppental												20,00	21,00	22,00	23,17	0,17
- Haseneck												20,01	21,01	22,01	23,18	0,18
- Abzw. Eppental												20,02	21,02	22,02	23,19	0,19
- Mitte												20,03	21,03	22,03	23,20	0,20
Grethen, Schindtal												20,04	21,04	22,04	23,21	0,21
- Pfalzmuseum												20,05	21,05	22,05	23,22	0,22
- Röhrich/Wendehammer (Stg. 1)	9,04		11,04		13,04		15,04		17,04		19,04	20,06	21,06	22,06	23,23	0,23
- Im Röhrich II (Stg. 1)	9,06		11,06		13,06		15,06		17,06		19,06	20,08	21,08	22,08	23,25	0,25
- Im Röhrich I (Stg. 1)	9,07		11,07		13,07		15,07		17,07		19,07	20,09	21,09	22,09	23,26	0,26
- Kastaniengasse (Stg. 1)	9,08		11,08		13,08		15,08		17,08		19,08	20,10	21,10	22,10	23,27	0,27
- Bgm-Gropp Str./Fr.-Ebert-Str.	9,08		11,08		13,08		15,08		17,08		19,08	20,10	21,10	22,10	23,27	0,27
Bad Dürkheim, Altes Schwimmbad												20,11	21,11	22,11	23,28	0,28
- Drei Mühlen	€1,11		€11,11		€13,11		€15,11		€17,11		€19,11	20,12	21,12	22,12	23,29	0,29
- Krankenhaus	€1,13		€11,13		€13,13		€15,13		€17,13		€19,13	20,15	21,15	22,15	23,32	0,32
- Bahnhof	an	9,15	11,15	13,15	15,15	17,15	19,15	20,17	21,17	22,17	23,34	0,34	1,34	2,34	21,21	21,21
Beschränkungen	h7	h4	h7	h4	h7	h4	h7	h4	h7	h4	h7	h4	h7	h4	h40	h40
4/4A/9 Bad Dürkheim, Bahnhof	ab	9,34	9,31	11,34	11,31	13,34	13,31	15,34	15,31	17,34	17,31	19,55	20,55	21,54	22,54	0,44
4/4A/9 Oggersheim, Endstelle	an	9,59	9,56	11,59	11,56	13,59	13,56	15,59	15,56	17,59	17,56	20,20	21,20	22,19	23,19	0,09
4/4A/9 Ludwigshafen, Berliner Platz	an	10,20	10,12	12,20	12,12	14,20	14,12	16,20	16,12	18,20	18,12	20,40	21,40	22,39	23,39	0,29

Beschränkungen	Samstag					Sonn- und Feiertag						
	h7	h4	h7	h4	h7	h7	h4	h7	h4	h7	h4	
Hardenburg, Waldschlössel	21,58	23,11	0,11	1,11	2,11			19,58	20,58	21,58	23,11	0,11
- West	21,59	23,12	0,12	1,12	2,12			19,59	20,59	21,59	23,12	0,12
- Kirche	22,00	23,13	0,13	1,13	2,13			20,00	21,00	22,00	23,13	0,13
- Ost	22,01	23,14	0,14	1,14	2,14			20,01	21,01	22,01	23,14	0,14
Hausen, Abzw. Gaistal	22,02	23,15	0,15	1,15	2,15			20,02	21,02	22,02	23,15	0,15
- Mitte	22,03	23,16	0,16	1,16	2,16			20,03	21,03	22,03	23,16	0,16
- Abzw. Eppental	22,04	23,17	0,17	1,17	2,17			20,04	21,04	22,04	23,17	0,17
- Haseneck	22,05	23,18	0,18	1,18	2,18			20,05	21,05	22,05	23,18	0,18
- Abzw. Eppental	22,06	23,19	0,19	1,19	2,19			20,06	21,06	22,06	23,19	0,19
- Mitte	22,07	23,20	0,20	1,20	2,20			20,07	21,07	22,07	23,20	0,20
Grethen, Schindtal	22,08	23,21	0,21	1,21	2,21			20,08	21,08	22,08	23,21	0,21
- Pfalzmuseum	22,09	23,22	0,22	1,22	2,22			20,09	21,09	22,09	23,22	0,22
- Röhrich/Wendehammer (Stg. 1)	22,10	23,23	0,23	1,23	2,23			20,10	21,10	22,10	23,23	0,23
- Im Röhrich II (Stg. 1)	22,12	23,25	0,25	1,25	2,25			20,12	21,12	22,12	23,25	0,25
- Im Röhrich I (Stg. 1)	22,13	23,26	0,26	1,26	2,26			20,13	21,13	22,13	23,26	0,26
- Kastaniengasse (Stg. 1)	22,14	23,27	0,27	1,27	2,27			20,14	21,14	22,14	23,27	0,27
- Bgm-Gropp Str./Fr.-Ebert-Str.	22,14	23,27	0,27	1,27	2,27			20,14	21,14	22,14	23,27	0,27
Bad Dürkheim, Altes Schwimmbad	22,15	23,28	0,28	1,28	2,28			20,15	21,15	22,15	23,28	0,28
- Drei Mühlen	22,16	23,29	0,29	1,29	2,29			20,16	21,16	22,16	23,29	0,29
- Fitz-Ritter	22,17	23,30	0,30	1,30	2,30			20,17	21,17	22,17	23,30	0,30
- Krankenhaus	22,19	23,32	0,32	1,32	2,32			20,19	21,19	22,19	23,32	0,32
- Bahnhof	an	22,21	23,34	0,34	1,34	2,34		20,21	21,21	22,21	23,34	0,34
Beschränkungen	h7	h4	h7	h4	h7	h7	h4	h7	h4	h7	h4	h7
4/4A/9 Bad Dürkheim, Bahnhof	ab	22,54	23,44	0,44				20,55	21,54	22,54	23,44	0,44
4/4A/9 Oggersheim, Endstelle	an	23,19	0,09	1,09				21,20	22,19	23,19	0,09	1,09
4/4A/9 Ludwigshafen, Berliner Platz	an	23,39	0,29	1,29				21,40	22,39	23,39	0,29	1,29

ZEICHENERKLÄRUNG: **h7** = verkehrt nur von Fr auf Sa **h7** = nur in den Nächten Sonn-/Feiertag auf Samstag/Sonn-/Feiertag **h7** = ab 18,12,23
h4 = nur freitags und vor Wochenfeiertagen **h4** = bis 15,12,23 **h40** = hält nur zum Aussteigen

Tel. 06322/1866 Vorbestellung spätestens 60 Min vor gewünschter Abfahrt

Besonderer Tarif. VRN Jahres- und Halbjahreskarten werden anerkannt, Mitnahmeregelung gilt nicht

Begrenztes Platzangebot!



4972

Ruftaxi Bad Dürkheim
Bad Dürkheim - Seebach - Rudolf-Bart-Siedlung

RUFTAXI

Am 24. und 31.12. Verkehr wie an Samstagen (außer 2023 Verkehr wie an Sonntagen)

Beschränkungen	Montag - Freitag										Samstag							
	n7	n4	n7	n4	n4	n4	n4	n4	n4	n4	n6	ow	ku	ow	ku	ow	ku	ow
4/4A/9 Ludwigshafen, Berliner Platz ab	18,45	18,40	19,45	19,40	20,15	20,20	21,55	22,55	0,00	1,00	8,30	8,40	9,35	9,40	10,35	10,40	11,35	11,40
4/4A/9 Oggersheim, Endstelle ab	19,06	18,59	20,06	19,59	20,36	20,39	22,16	23,16	0,20	1,20	8,51	8,59	9,56	9,59	10,56	10,59	11,56	11,59
4/4A/9 Bad Dürkheim, Bahnhof an	19,32	19,25	20,32	20,25	21,02	21,05	22,42	23,42	0,43	1,43	9,17	9,25	10,22	10,25	11,22	11,25	12,22	12,25
Bad Dürkheim, Bahnhof ab	19,33	20,33					22,48	23,48	0,48	1,48	8,33	9,33		10,33	11,33		12,33	
- Amtsplatz	19,34	20,34			21,34		22,49	23,49	0,49	1,49	8,34	9,34		10,34	11,34		12,34	
- Dornhecke	19,35	20,35			21,35		22,50	23,50	0,50	1,50	8,35	9,35		10,35	11,35		12,35	
- Eduard-Jost-Straße	19,36	20,36			21,36		22,51	23,51	0,51	1,51	8,36	9,36		10,36	11,36		12,36	
- Schillerstraße	19,37	20,37			21,37		22,52	23,52	0,52	1,52	8,37	9,37		10,37	11,37		12,37	
- Karl-Räder-Allee	19,38	20,38			21,38		22,53	23,53	0,53	1,53	8,38	9,38		10,38	11,38		12,38	
- Am Ebersberg	19,39	20,39			21,39		22,54	23,54	0,54	1,54	8,39	9,39		10,39	11,39		12,39	
- Rudolf-Bart-Siedlung an	19,41	20,41			21,41		22,56	23,56	0,56	1,56	8,41	9,41		10,41	11,41		12,41	

Beschränkungen	Samstag															
	n1	ow	ku	ow	ku	ow	n1	ow	ku	ow	ku	ow	ku	ow	ku	ow
4/4A/9 Ludwigshafen, Berliner Platz ab	12,35	12,40	13,35	13,40	14,35	14,40	15,35	15,40	16,35	16,40	17,35	17,40	18,35	18,40	19,35	19,40
4/4A/9 Oggersheim, Endstelle ab	12,56	12,59	13,56	13,59	14,56	14,59	15,56	15,59	16,56	16,59	17,56	17,59	18,56	18,59	19,56	20,20
4/4A/9 Bad Dürkheim, Bahnhof an	13,22	13,25	14,22	14,25	15,22	15,25	16,22	16,25	17,22	17,25	18,22	18,25	19,22	19,25	20,22	20,25
Bad Dürkheim, Bahnhof ab	13,33	14,33			15,33		16,33		17,33		18,33		19,33	20,33		21,33
- Amtsplatz	13,34	14,34			15,34		16,34		17,34		18,34		19,34	20,34		21,34
- Dornhecke	13,35	14,35			15,35		16,35		17,35		18,35		19,35	20,35		21,35
- Eduard-Jost-Straße	13,36	14,36			15,36		16,36		17,36		18,36		19,36	20,36		21,36
- Schillerstraße	13,37	14,37			15,37		16,37		17,37		18,37		19,37	20,37		21,37
- Karl-Räder-Allee	13,38	14,38			15,38		16,38		17,38		18,38		19,38	20,38		21,38
- Am Ebersberg	13,39	14,39			15,39		16,39		17,39		18,39		19,39	20,39		21,39
- Rudolf-Bart-Siedlung an	13,41	14,41			15,41		16,41		17,41		18,41		19,41	20,41		21,41

Beschränkungen	Samstag								Sonn- und Feiertag							
	n1	ow	ku	ow	ku	ow	n1	ow	n1	ow	ku	ow	ku	ow		
4/4A/9 Ludwigshafen, Berliner Platz ab	0,00	1,00						8,40	19,40	20,20	21,55	22,55				
4/4A/9 Oggersheim, Endstelle ab	0,20	1,20					8,59	19,59	20,39	22,16	23,16					
4/4A/9 Bad Dürkheim, Bahnhof an	0,43	1,43					9,25	20,25	21,05	22,42	23,42					
Bad Dürkheim, Bahnhof ab	0,48	1,48					8,33	9,33	alle	20,33	21,33	22,48	23,48			
- Amtsplatz	0,49	1,49					8,34	9,34	60	20,34	21,34	22,49	23,49			
- Dornhecke	0,50	1,50					8,35	9,35	Min	20,35	21,35	22,50	23,50			
- Eduard-Jost-Straße	0,51	1,51					8,36	9,36		20,36	21,36	22,51	23,51			
- Schillerstraße	0,52	1,52					8,37	9,37		20,37	21,37	22,52	23,52			
- Karl-Räder-Allee	0,53	1,53					8,38	9,38		20,38	21,38	22,53	23,53			
- Am Ebersberg	0,54	1,54					8,39	9,39		20,39	21,39	22,54	23,54			
- Rudolf-Bart-Siedlung an	0,56	1,56					8,41	9,41		20,41	21,41	22,56	23,56			

ZEICHENERKLÄRUNG: **BS** = verkehrt nur von Fr auf Sa **U** = ab 8.1.24 **W** = ab 13.1.24 **M** = bis 15.12.23 **OC** = ab 23.12.23 **OV** = ab 18.12.23 **OW** = bis 16.12.23

Tel. 06322/1866 Vorbestellung spätestens 60 Min vor gewünschter Abfahrt

Besonderer Tarif. VRN Jahres- und Halbjahreskarten werden anerkannt, Mitnahmeregelung gilt nicht

Begrenztes Platzangebot!



4972

Ruftaxi Bad Dürkheim
Rudolf-Bart-Siedlung - Seebach - Bad Dürkheim

RUFTAXI

Am 24. und 31.12. Verkehr wie an Samstagen (außer 2023 Verkehr wie an Sonntagen)

Beschränkungen	Montag - Freitag										Samstag							
	n1	ow	ku	ow	ku	ow	n1	ow	ku	ow	n1	ow	ku	ow	ku	ow		
Bad Dürkheim, R.-Bart-Siedl. ab	19,41	20,41	21,41	22,56	23,56	0,56	1,56	8,41		9,41		10,41		11,41		12,41		
- Am Ebersberg	19,42	20,42	21,42	22,57	23,57	0,57	1,57	8,42		9,42		10,42		11,42		12,42		
- Auf der Judenhut	19,43	20,43	21,43	22,58	23,58	0,58	1,58	8,43		9,43		10,43		11,43		12,43		
- Dorfplatz	19,44	20,44	21,44	22,59	23,59	0,59	1,59	8,44		9,44		10,44		11,44		12,44		
- Mozartstraße	19,45	20,45	21,45	23,00	0,00	1,00	2,00	8,45		9,45		10,45		11,45		12,45		
- Seebacher Str.	19,46	20,46	21,46	23,01	0,01	1,01	2,01	8,46		9,46		10,46		11,46		12,46		
- Amtsplatz	19,47	20,47	21,47	23,02	0,02	1,02	2,02	8,47		9,47		10,47		11,47		12,47		
- Bahnhof an	19,49	20,49	21,49	23,04	0,04	1,04	2,04	8,49		9,49		10,49		11,49		12,49		
4/4A/9 Bad Dürkheim, Bahnhof ab	19,55	20,55	21,54					9,04	9,01	10,04	10,01	11,04	11,01	12,04	12,01	13,04		
4/4A/9 Oggersheim, Endstelle an	20,20	21,20	22,19					9,29	9,26	10,29	10,26	11,29	11,26	12,29	12,26	13,29		
4/4A/9 Ludwigshafen, Berliner Platz an	20,40	21,40	22,39					9,50	9,42	10,50	10,42	11,50	11,42	12,50	12,42	13,50		

ZEICHENERKLÄRUNG: **BS** = verkehrt nur von Fr auf Sa **U** = ab 13.1.24 **OW** = bis 16.12.23

Tel. 06322/1866 Vorbestellung spätestens 60 Min vor gewünschter Abfahrt

Besonderer Tarif. VRN Jahres- und Halbjahreskarten werden anerkannt, Mitnahmeregelung gilt nicht

Begrenztes Platzangebot!



4972

Ruftaxi Bad Dürkheim Rudolf-Bart-Siedlung - Seebach - Bad Dürkheim

RUFTAXI

Am 24. und 31.12. Verkehr wie an Samstagen (außer 2023 Verkehr wie an Sonntagen)

		Samstag										Sonn- und Feiertag								
Bad Dürkheim, R.-Bart-Siedl.	ab	14,41		15,41		16,41		17,41	18,41	19,41	20,41	21,41	22,56	alle	1,56	8,41	alle	18,41	19,41	
- Am Ebersberg		14,42		15,42		16,42		17,42	18,42	19,42	20,42	21,42	22,57	60	1,57	8,42	60	18,42	19,42	
- Auf der Judenhut		14,43		15,43		16,43		17,43	18,43	19,43	20,43	21,43	22,58	Min	1,58	8,43	Min	18,43	19,43	
- Dorfplatz		14,44		15,44		16,44		17,44	18,44	19,44	20,44	21,44	22,59		1,59	8,44		18,44	19,44	
- Mozartstraße		14,45		15,45		16,45		17,45	18,45	19,45	20,45	21,45	23,00		2,00	8,45		18,45	19,45	
- Seebacher Str.		14,46		15,46		16,46		17,46	18,46	19,46	20,46	21,46	23,01		2,01	8,46		18,46	19,46	
- Amtsplatz		14,47		15,47		16,47		17,47	18,47	19,47	20,47	21,47	23,02		2,02	8,47		18,47	19,47	
- Bahnhof	an	14,49		15,49		16,49		17,49	18,49	19,49	20,49	21,49	23,04		2,04	8,49		18,49	19,49	
Beschränkungen		kl	ow	kl	ow	kl	ow	kl	ow	kl	ow									
4/4A/9 Bad Dürkheim, Bahnhof	ab	15,04	15,01	16,04	16,01	17,04	17,01	18,04	18,01	19,04	19,01	19,55	20,55	21,54			9,01		19,01	19,55
4/4A/9 Oggersheim, Endstelle	an	15,29	15,26	16,29	16,26	17,29	17,26	18,29	18,26	19,29	19,26	20,20	21,20	22,19			9,26		19,26	20,20
4/4A/9 Ludwigshafen, Berliner Platz	an	15,50	15,42	16,50	16,42	17,50	17,42	18,50	18,42	19,50	19,42	20,40	21,40	22,39			9,42		19,42	20,40

		Sonn- und Feiertag																		
Bad Dürkheim, R.-Bart-Siedl.	ab	20,41	21,41	22,56	23,56															
- Am Ebersberg		20,42	21,42	22,57	23,57															
- Auf der Judenhut		20,43	21,43	22,58	23,58															
- Dorfplatz		20,44	21,44	22,59	23,59															
- Mozartstraße		20,45	21,45	23,00	0,00															
- Seebacher Str.		20,46	21,46	23,01	0,01															
- Amtsplatz		20,47	21,47	23,02	0,02															
- Bahnhof	an	20,49	21,49	23,04	0,04															
4/4A/9 Bad Dürkheim, Bahnhof	ab	20,55	21,54																	
4/4A/9 Oggersheim, Endstelle	an	21,20	22,19																	
4/4A/9 Ludwigshafen, Berliner Platz	an	21,40	22,39																	

ZEICHENERKLÄRUNG: **kl** = ab 13,1,24 **ow** = bis 16,12,23**Tel. 06322/1866 Vorbestellung spätestens 60 Min vor gewünschter Abfahrt**

Besonderer Tarif. VRN Jahres- und Halbjahreskarten werden anerkannt, Mitnahmeregelung gilt nicht

Begrenztes Platzangebot!



4973

Ruftaxi Bad Dürkheim Bad Dürkhm. - Ungstein - Kallstadt - Leistad - Bad Dürkhm.

RUFTAXI

Am 24. und 31.12. Verkehr wie an Samstagen (außer 2023 Verkehr wie an Sonntagen)

		Montag - Freitag					Samstag					Sonn- und Feiertag								
Beschränkungen		kl	ow	ow	kl	kl	kl	ow	ow											
4/4A/9 Ludwigshafen, Berliner Platz	ab	20,20	21,55	22,55	0,00	1,00	19,35	19,40	20,20	21,55	22,55	0,00	1,00	19,40	20,20	21,55	22,55			
4/4A/9 Oggersheim, Endstelle	ab	20,39	22,16	23,16	0,20	1,20	19,56	19,59	20,39	22,16	23,16	0,20	1,20	19,59	20,39	22,16	23,16			
4/4A/9 Bad Dürkheim, Bahnhof	an	21,05	22,42	23,42	0,43	1,43	20,22	20,25	21,05	22,42	23,42	0,43	1,43	20,25	21,05	22,42	23,42			
Beschränkungen		kl	ow	ow	kl	kl														
Bad Dürkheim, Bahnhof	ab	21,34	22,48	23,48	0,48	1,48	20,34	21,34	22,48	23,48	0,48	1,48	20,34	21,34	22,48	23,48				
- Krankenhaus		21,36	22,50	23,50	0,50	1,50	20,36	21,36	22,50	23,50	0,50	1,50	20,36	21,36	22,50	23,50				
Ungstein, Herrenberg		21,38	22,52	23,52	0,52	1,52	20,38	21,38	22,52	23,52	0,52	1,52	20,38	21,38	22,52	23,52				
- Raiffeisen		21,39	22,53	23,53	0,53	1,53	20,39	21,39	22,53	23,53	0,53	1,53	20,39	21,39	22,53	23,53				
- Honigsäcke		21,40	22,54	23,54	0,54	1,54	20,40	21,40	22,54	23,54	0,54	1,54	20,40	21,40	22,54	23,54				
Kallstadt, Kirche		21,42	22,56	23,56	0,56	1,56	20,42	21,42	22,56	23,56	0,56	1,56	20,42	21,42	22,56	23,56				
Leistadt, Kirche		21,44	22,58	23,58	0,58	1,58	20,44	21,44	22,58	23,58	0,58	1,58	20,44	21,44	22,58	23,58				
- Rathaus		21,45	22,59	23,59	0,59	1,59	20,45	21,45	22,59	23,59	0,59	1,59	20,45	21,45	22,59	23,59				
Bad Dürkheim, Bahnhof	an	21,49	23,03	0,03	1,03	2,03	20,49	21,49	23,03	0,03	1,03	2,03	20,49	21,49	23,03	0,03				
4/4A/9 Bad Dürkheim, Bahnhof	ab	21,54					20,55	21,54					20,55	21,54						
4/4A/9 Oggersheim, Endstelle	an	22,19					21,20	22,19					21,20	22,19						
4/4A/9 Ludwigshafen, Berliner Platz	an	22,39					21,40	22,39					21,40	22,39						

ZEICHENERKLÄRUNG: **kl** = verkehrt nur von Fr auf Sa **ow** = ab 13,1,24 **kl** = bis 15,12,23 **ow** = bis 16,12,23**Tel. 06322/1866 Vorbestellung spätestens 60 Min vor gewünschter Abfahrt**

Besonderer Tarif. VRN Jahres- und Halbjahreskarten werden anerkannt, Mitnahmeregelung gilt nicht

Begrenztes Platzangebot!



Beschränkungen ab	Montag - Freitag															
	6:00	8:00	8:00	12:00	14:00	16:00	18:00									
Freinsheim, Bahnhof	6:00	8:00	8:00	12:00	14:00	16:00	18:00									
- Verbandsgemeinde (Stg. 1)	6:01	8:01	8:01	12:01	14:01	16:01	18:01									
- Altes Rathaus	6:02	8:02	8:02	12:02	14:02	16:02	18:02									
Dackenheim, Dorfgemeinschaftshaus	6:05	8:05	8:05	12:05	14:05	16:05	18:05									
Herxheim a.B., Bohnenstiel	6:08	8:08	8:08	12:08	14:08	16:08	18:08									
- Pfaffenhof	6:09	8:09	8:09	12:09	14:09	16:09	18:09									
Weisenheim, Am Nußbaum (Stg. 1)	6:11	8:11	8:11	12:11	14:11	16:11	18:11									
- Gemeindehaus	6:12	8:12	8:12	12:12	14:12	16:12	18:12									
- Bobenheimer Straße	6:13	8:13	8:13	12:13	14:13	16:13	18:13									
Bobenheim a.B., Im Woogtal	6:14	8:14	8:14	12:14	14:14	16:14	18:14									
- Wlitzer	6:15	8:15	8:15	12:15	14:15	16:15	18:15									
Weisenheim/B, Bobenheimer Str.	6:16	8:16	8:16	12:16	14:16	16:16	18:16									
- Gemeindehaus	6:17	8:17	8:17	12:17	14:17	16:17	18:17									
- Am Nußbaum (Stg. 1)	6:19	8:19	8:19	12:19	14:19	16:19	18:19									
Herxheim, Pfaffenhof	6:20	8:20	8:20	12:20	14:20	16:20	18:20									
- Bohnenstiel	6:21	8:21	8:21	12:21	14:21	16:21	18:21									
Dackenheim, Dorfgemeinschaftshaus	6:24	8:24	8:24	12:24	14:24	16:24	18:24									
Freinsheim, Post	6:27	8:27	8:27	12:27	14:27	16:27	18:27									
- Verbandsgemeinde (Stg. 1)	6:28	8:28	8:28	12:28	14:28	16:28	18:28									
- Bahnhof	6:29	8:29	8:29	12:29	14:29	16:29	18:29									
Kallstadt, Neugasse	6:32		8:32	12:32	14:32	16:32	18:32									
- Kirche	6:33		8:33	12:33	14:33	16:33	18:33									
Freinsheim, Bahnhof	6:36	8:36	8:36	12:36	14:36	16:36	18:36									
- Bahnhof	6:36	8:36	8:36	12:36	14:36	16:36	18:36									
- Verbandsgemeinde (Stg. 1)	6:37	8:37	8:37	12:37	14:37	16:37	18:37									
- Post	6:38	8:38	8:38	12:38	14:38	16:38	18:38									
- Altes Rathaus	6:39	8:39	8:39	12:39	14:39	16:39	18:39									
- Gewerbestraße 1	6:41	8:41	8:41	12:41	14:41	16:41	18:41									
- Gewerbestraße 2	6:42	8:42	8:42	12:42	14:42	16:42	18:42									
- In den Schlosswiesen	6:42	8:42	8:42	12:42	14:42	16:42	18:42									
- In den Bohngärten	6:43	8:43	8:43	12:43	14:43	16:43	18:43									
- Friedhof (Stg. 1)	6:44	8:44	8:44	12:44	14:44	16:44	18:44									
Erpolzhm, Kirche	6:47	8:47	8:47	12:47	14:47	16:47	18:47									
Freinsheim, Friedhof (Stg. 1)	6:50	8:50	8:50	12:50	14:50	16:50	18:50									
- In den Bohngärten	6:51	8:51	8:51	12:51	14:51	16:51	18:51									
- In den Schlosswiesen	6:51	8:51	8:51	12:51	14:51	16:51	18:51									
- Gewerbestraße 2	6:52	8:52	8:52	12:52	14:52	16:52	18:52									
- Gewerbestraße 1	6:53	8:53	8:53	12:53	14:53	16:53	18:53									
- Altes Rathaus	6:55	8:55	8:55	12:55	14:55	16:55	18:55									
Weisenheim/S, Mitte	7:00	9:00	9:00	13:00	15:00	17:00	19:00									
Weisenheim/S, Friedhof (Stg. 1)	7:01	9:01	9:01	13:01	15:01	17:01	19:01									
Weisenheim/S, Bahnhof	7:03	9:03	9:03	13:03	15:03	17:03	19:03									

ZEICHENERKLÄRUNG: ☐ = nur an schulfreien Tagen ☐ = nur an Schultagen

Tel. 06322-1866 Vorbestellung spätestens 1 Stunde vor gewünschter Abfahrt

Besonderer Tarif. VRN Jahres- und Halbjahreskarten werden anerkannt, Mitnahmeregelung gilt nicht

Begrenztes Platzangebot!

FEHLT DIE ZÜNDENDE IDEE? WIR HÄTTEN DA EINE!

IMPULSGEBER FÜR IHRE KOMMUNIKATION

Printproduktion • Online-Marketing • Web-Entwicklung

ABT MEDIEN GRUPPE

www.abt-medien.de



4974

Ruftaxi Verbandsgemeinde Freinsheim
Weisenh(S) / Kallstadt /Berggem. / Erpolzhm. - Freinsheim

RUFTAXI

Table with columns for destinations (e.g., Weisenheim/S, Erpolzhm., Kallstadt) and times for Montag - Freitag. Includes a 'Beschränkungen' column with 'ab' and 'an' markers.

ZEICHENERKLÄRUNG: f = nur an schulfreien Tagen S = nur an Schultagen

Tel. 06322-1866 Vorbestellung spätestens 1 Stunde vor gewünschter Abfahrt

Besonderer Tarif. VRN Jahres- und Halbjahreskarten werden anerkannt, Mitnahmeregelung gilt nicht

Begrenztes Platzangebot!



4980

Ruftaxi Rhein-Pfalz-Kreis
Heuchelheim - Heßheim - Lamsheim - Maxdorf

RUFTAXI

Table with columns for destinations (e.g., Heuchelheim, Heßheim, Lamsheim) and times for Montag - Freitag. Includes a 'Beschränkungen' column with 'ab' and 'an' markers.

ZEICHENERKLÄRUNG: df = ab 18.12.23 kf = nur 25.3.24 bis 2.4., 10.5., 21.5. bis 31.5., 15.7. bis 23.8., 4.10., 14.10. bis 25.10. lf = hält nur zum Aussteigen ds = bis 15.12.23 f = nur an schulfreien Tagen pf = hält nur zum Einsteigen

Tel. 06237/7374 Vorbestellung spätestens 45 Minuten vor der planmäßigen Abfahrt

Besonderer Tarif. VRN Jahres- und Halbjahreskarten werden anerkannt, Mitnahmeregelung gilt nicht

An Samstagen, Sonn- und Feiertagen wird diese Linie nicht bedient

Begrenztes Platzangebot!



4980

Ruftaxi Rhein-Pfalz-Kreis
Heuchelheim - Heßheim - Lamsheim - Maxdorf

RUFTAXI

		Montag - Freitag											
Heuchelheim, Ort	ab	16.19	17.29	18.29	19.29								
Heßheim, Mitte	ab	17.23	17.33	18.33	19.33								
Lamsheim, Friedhof	ab	16.28	17.38	18.38	19.38								
- Türmchen	ab	16.29	17.39	18.39	19.39								
- Kirche	ab	16.30	17.40	18.40	19.40								
- Mühltorstraße	ab	16.31	17.41	18.41	19.41								
- Tankstelle	ab	16.32	17.42	18.42	19.42								
- Süd	ab	16.33	17.43	18.43	19.43								
Maxdorf, Gewerbegebiet	ab	16.35	17.45	18.45	19.45								
- Eppsteiner Weg	ab	16.36	17.46	18.46	19.46								
- Bahnhof	an	16.37	17.47	18.47	19.47								
Beschränkungen													
4/4A/9 Maxdorf, Bahnhof	ab	16.53	16.45	17.53	18.05	18.53	19.05	19.53	20.05				
4/4A/9 Bad Dürkheim, Bahnhof	an	17.12	17.05	18.12	18.25	19.12	19.25	20.12	20.25				
Beschränkungen													
4/4A/9 Maxdorf, Bahnhof	ab	16.50	16.47	17.50	18.07	19.10	19.07	20.11					
4/4A/9 Oggersheim, Endstelle	an	16.59	16.56	17.59	18.16	19.19	19.16	20.20					
4/4A/9 Ludwigshafen, Berliner Platz	an	17.20	17.12	18.20	18.32	19.40	19.32	20.40					
- Rathaus	an	16.38	17.48	18.48	19.48								
- Schulzentrum	an	16.40	17.50	18.50	19.50								

ZEICHENERKLÄRUNG: **ab** = ab 18.12.23 **an** = bis 15.12.23 **←** = hält nur zum Aussteigen **→** = hält nur zum Einsteigen

Tel. 06237/7374 Vorbestellung spätestens 45 Minuten vor der planmäßigen Abfahrt

Besonderer Tarif. VRN Jahres- und Halbjahreskarten werden anerkannt, Mitnahmeregelung gilt nicht

An Samstagen, Sonn- und Feiertagen wird diese Linie nicht bedient

Begrenztes Platzangebot!



4980

Ruftaxi Rhein-Pfalz-Kreis
Maxdorf - Lamsheim - Heßheim - Heuchelheim

RUFTAXI

		Montag - Freitag																		
Beschränkungen																				
Maxdorf, Schulzentrum		6.28		8.08		9.08		10.08		11.08		12.08		13.08		14.08		15.08		15.53
- Rathaus	ab	6.30		8.10		9.10		10.10		11.10		12.10		13.10		14.10		15.10		15.55
Beschränkungen																				
4/4A/9 Ludwigshafen, Berliner Platz	ab	5.35	5.40	7.42	8.25	8.40	9.25	9.40	10.25	10.40	11.25	11.40	12.25	12.40	13.25	13.40	14.25	14.40	15.25	
4/4A/9 Oggersheim, Endstelle	ab	5.56	5.59	7.39	8.01	8.46	8.59	9.46	9.59	10.45	10.59	11.46	11.59	12.46	12.59	13.46	13.59	14.46	14.59	15.46
4/4A/9 Maxdorf, Bahnhof	an	6.03	6.06	7.46	8.08	8.53	9.05	9.53	10.05	10.53	11.05	11.53	12.05	12.53	13.05	13.53	14.05	14.53	15.05	15.53
Beschränkungen																				
4/4A/9 Bad Dürkheim, Bahnhof	ab	6.11		7.54		8.54		9.54		10.54		11.54		12.54		13.54		14.54		15.34
4/4A/9 Maxdorf, Bahnhof	an	6.27		8.10		9.10		10.10		11.10		12.10		13.10		14.10		15.10		15.50
- Bahnhof	ab	6.31		8.11		9.11		10.11		11.11		12.11		13.11		14.11		15.11		15.56
- Eppsteiner Weg	ab	6.32		8.12		9.12		10.12		11.12		12.12		13.12		14.12		15.12		15.57
- Gewerbegebiet	ab	6.33		8.13		9.13		10.13		11.13		12.13		13.13		14.13		15.13		15.58
Lamsheim, Süd	ab	6.35		8.15		9.15		10.15		11.15		12.15		13.15		14.15		15.15		16.00
- Tankstelle	ab	6.36		8.16		9.16		10.16		11.16		12.16		13.16		14.16		15.16		16.01
- Mühltorstraße	ab	6.37		8.17		9.17		10.17		11.17		12.17		13.17		14.17		15.17		16.02
- Türmchen	ab	6.39		8.19		9.19		10.19		11.18		12.19		13.19		14.19		15.19		16.04
- Friedhof	ab	6.40		8.20		9.20		10.20		11.19		12.20		13.20		14.20		15.20		16.05
Heßheim, Mitte	ab	6.45		8.25		9.25		10.25		11.24		12.25		13.25		14.25		15.25		16.10
Heuchelheim, Ort	an	6.49		8.29		9.29		10.29		11.28		12.29		13.29		14.29		15.29		16.14

		Montag - Freitag											
Beschränkungen													
Maxdorf, Rathaus	ab	15.55											
Beschränkungen													
4/4A/9 Ludwigshafen, Berliner Platz	ab	15.25		15.20									
4/4A/9 Oggersheim, Endstelle	ab	15.46		15.39									
4/4A/9 Maxdorf, Bahnhof	an	15.53		15.45									
Beschränkungen													
4/4A/9 Bad Dürkheim, Bahnhof	ab	15.34		15.31									
4/4A/9 Maxdorf, Bahnhof	an	15.50		15.47									
- Bahnhof	ab	15.56											
- Eppsteiner Weg	ab	15.57											
- Gewerbegebiet	ab	15.58											
Lamsheim, Süd	ab	16.00											
- Tankstelle	ab	16.01											
- Mühltorstraße	ab	16.02											
- Türmchen	ab	16.04											
- Friedhof	ab	16.05											
Heßheim, Mitte	ab	16.10											
Heuchelheim, Ort	an	16.19											

ZEICHENERKLÄRUNG: **ab** = ab 18.12.23 **an** = bis 15.12.23 **←** = ab 18.12.23, nicht 27.12.23 bis 5.1.24, 25.3. bis 2.4., 10.5., 21.5. bis 31.5., 15.7. bis 23.8., 4.10., 14.10. bis 25.10. **☐** = nur an schulfreien Tagen **←** = hält nur zum Aussteigen **→** = hält nur zum Einsteigen **S** = nur an Schultagen

Tel. 06237/7374 Vorbestellung spätestens 45 Minuten vor der planmäßigen Abfahrt

Besonderer Tarif. VRN Jahres- und Halbjahreskarten werden anerkannt, Mitnahmeregelung gilt nicht

An Samstagen, Sonn- und Feiertagen wird diese Linie nicht bedient

Begrenztes Platzangebot!



4980

Ruftaxi Rhein-Pfalz-Kreis
Maxdorf - Lamsheim - Heßheim - Heuchelheim

RUFTAXI

Table with columns for time slots (17.08, 18.08, 19.08) and rows for various taxi routes like Maxdorf, Schulzentrum, Rathaus, etc.

ZEICHENERKLÄRUNG: ab = ab 18.12.23 bis = bis 15.12.23 = hält nur zum Aussteigen

Tel. 06237/7374 Vorbestellung spätestens 45 Minuten vor der planmäßigen Abfahrt

Besonderer Tarif. VRN Jahres- und Halbjahreskarten werden anerkannt, Mitnahmeregelung gilt nicht
An Samstagen, Sonn- und Feiertagen wird diese Linie nicht bedient
Begrenztes Platzangebot!



4981

Ruftaxi Maxdorf
Birkenheide - Maxdorf Bahnhof RHB

RUFTAXI

Table with columns for Montag-Freitag, Samstag, and Sonn- und Feiertag, listing routes like Birkenheide, Alb.-Scherer-Str., Schule, etc.

Table with columns for Sonn- und Feiertag, listing routes like Birkenheide, Alb.-Scherer-Str., Schule, etc.

ZEICHENERKLÄRUNG: ab = nur freitags und vor Wochenfeiertagen bis = nur in den Nächten Sonn-/Feiertag auf Samstag/Sonn-/Feiertag ab = ab 13.1.24 bis = bis 15.12.23 = = ab 8.1.24 = = ab 23.12.23



4981

Ruftaxi Maxdorf
Maxdorf Bahnhof RHB - Birkenheide

RUFTAXI

Table with columns for Montag-Freitag, Samstag, and Sonn- und Feiertag, listing routes like 4/4A/9 Bad Dürkheim, 4/4A/9 Maxdorf, etc.

Table with columns for Sonn- und Feiertag, listing routes like 4/4A/9 Bad Dürkheim, 4/4A/9 Maxdorf, etc.

ZEICHENERKLÄRUNG: ab = ab 18.12.23 bis = bis 15.12.23 ab = ab 13.1.24 = nicht 23.12.23 bis 6.1.24 = nicht 18.12.23 bis 5.1.24 = bis 16.12.23 = ab 23.12.23

Tel. 06353-9153060 oder 0151-67493939 Vorbestellung spätestens 30 Min vor gewünschter Abfahrt

Besonderer Tarif. VRN Jahres- und Halbjahreskarten werden anerkannt, Mitnahmeregelung gilt nicht
Begrenztes Platzangebot!



4987

Ruftaxi Mittelhaardt: Neustadt -
Verbandsgem. Deidesheim/Wachenheim - Bad Dürkheim

RUFTAXI

Beschränkungen	Montag - Freitag							Samstag							Sonn- und Feiertag				
	ab	bs	bs	bs	bs	bs	bs												
Neustadt, Hauptbahnhof	22.45	22.45	23.35	1.08	1.08	1.55	1.55	22.45	22.45	23.35	1.08	1.08	1.55	1.55	22.45	22.45	23.35	1.08	1.08
- Karl-Hellferich-Straße	22.47	22.47	23.37	1.10	1.10	1.57	1.57	22.47	22.47	23.37	1.10	1.10	1.57	1.57	22.47	22.47	23.37	1.10	1.10
- Josefskirche	22.49	22.49	23.39	1.12	1.12	1.59	1.59	22.49	22.49	23.39	1.12	1.12	1.59	1.59	22.49	22.49	23.39	1.12	1.12
- Martin-Luther-Straße	22.50	22.50	23.40	1.13	1.13	2.00	2.00	22.50	22.50	23.40	1.13	1.13	2.00	2.00	22.50	22.50	23.40	1.13	1.13
Mußbach, Bavaria	22.52	22.52	23.42	1.15	1.15	2.02	2.02	22.52	22.52	23.42	1.15	1.15	2.02	2.02	22.52	22.52	23.42	1.15	1.15
- Kreuzung B 38/271	22.53	22.53	23.43	1.16	1.16	2.03	2.03	22.53	22.53	23.43	1.16	1.16	2.03	2.03	22.53	22.53	23.43	1.16	1.16
Meckenheim, West		23.01			1.24		2.11		23.01			1.24		2.11		23.01			1.24
- Böhrer Straße		23.03			1.26		2.13		23.03			1.26		2.13		23.03			1.26
- Rödersheimer Straße		23.04			1.27		2.14		23.04			1.27		2.14		23.04			1.27
Niederkirchen, Denkmal		23.07			1.30		2.17		23.07			1.30		2.17		23.07			1.30
Ruppertsberg, Winzer	22.57		23.47	1.20		2.07		22.57		23.47	1.20		2.07		22.57		23.47	1.20	
- Hohe Burg	22.58		23.48	1.21		2.08		22.58		23.48	1.21		2.08		22.58		23.48	1.21	
Deidesheim, Winzergenossensch.	23.00		23.50	1.23		2.10		23.00		23.50	1.23		2.10		23.00		23.50	1.23	
- Marktplatz (Stg. 1)	23.01		23.51	1.24		2.11		23.01		23.51	1.24		2.11		23.01		23.51	1.24	
- Bahnhof	23.01		23.51	1.24		2.11		23.01		23.51	1.24		2.11		23.01		23.51	1.24	
- Goldener Weinberg (Stg. 1)	23.02		23.52	1.25		2.12		23.02		23.52	1.25		2.12		23.02		23.52	1.25	
Forst, Waage	23.04		23.54	1.27		2.14		23.04		23.54	1.27		2.14		23.04		23.54	1.27	
- Sportplatz	23.05	23.10	23.55	1.28	1.33	2.15	2.20	23.05	23.10	23.55	1.28	1.33	2.15	2.20	23.05	23.10	23.55	1.28	1.33
- Waage		23.11			1.34		2.21		23.11			1.34		2.21		23.11			1.34
Deidesheim, Goldener Weinberg (Stg. 1)		23.13			1.36		2.23		23.13			1.36		2.23		23.13			1.36
- Bahnhof		23.14			1.37		2.24		23.14			1.37		2.24		23.14			1.37
- Marktplatz (Stg. 1)		23.14			1.37		2.24		23.14			1.37		2.24		23.14			1.37
- Winzergenossenschaft		23.15			1.38		2.25		23.15			1.38		2.25		23.15			1.38
Ruppertsberg, Hohe Burg		23.17			1.40		2.27		23.17			1.40		2.27		23.17			1.40
- Winzer		23.18			1.41		2.28		23.18			1.41		2.28		23.18			1.41
Wachenheim/Wstr, Marktplatz (Stg. 1)	23.07		23.57	1.30		2.17		23.07		23.57	1.30		2.17		23.07		23.57	1.30	
- Jägertal	23.08		23.58	1.31		2.18		23.08		23.58	1.31		2.18		23.08		23.58	1.31	
Bad Dürkheim, Amtsgericht (Stg. 1)	23.11		0.01	1.34		2.21		23.11		0.01	1.34		2.21		23.11		0.01	1.34	
- Bahnhof	an	23.12		0.02	1.35		2.22		23.12		0.02	1.35		2.22		23.12		0.02	1.35

ZEICHENERKLÄRUNG: **bs** = verkehrt nur von Fr auf Sa

Tel. 06321-7581 oder 7582 Bestellung spätestens 1 Stunde vor der Abfahrtszeit

Besonderer Tarif. VRN Jahres- und Halbjahreskarten werden anerkannt, Mitnahmeregelung gilt nicht

Begrenztetes Platzangebot!



4987

Ruftaxi Mittelhaardt: Bad Dürkheim -
Verbandsgem. Wachenheim/Deidesheim - Neustadt

RUFTAXI

Beschränkungen	Montag - Freitag							Samstag							Sonn- und Feiertag					
	ab	bs	bs	bs	bs	bs	bs													
Bad Dürkheim, Bahnhof	23.12		23.57	1.35		2.22		23.12		23.57	1.35		2.22		23.12		23.57	1.35		
- Amtsgericht (Stg. 1)	23.13		23.58	1.36		2.23		23.13		23.58	1.36		2.23		23.13		23.58	1.36		
Wachenheim/Wstr, Jägertal		23.16		0.01	1.39		2.26		23.16		0.01	1.39		2.26		23.16		0.01	1.39	
- Marktplatz (Stg. 1)		23.17		0.02	1.40		2.27		23.17		0.02	1.40		2.27		23.17		0.02	1.40	
Ruppertsberg, Winzer		23.18			1.41		2.28		23.18			1.41		2.28		23.18			1.41	
- Hohe Burg		23.19			1.42		2.29		23.19			1.42		2.29		23.19			1.42	
Deidesheim, Winzergenossensch.		23.21			1.44		2.31		23.21			1.44		2.31		23.21			1.44	
- Marktplatz (Stg. 1)		23.22			1.45		2.32		23.22			1.45		2.32		23.22			1.45	
- Bahnhof		23.22			1.45		2.32		23.22			1.45		2.32		23.22			1.45	
- Goldener Weinberg (Stg. 1)		23.23			1.46		2.33		23.23			1.46		2.33		23.23			1.46	
Forst, Waage		23.25			1.48		2.35		23.25			1.48		2.35		23.25			1.48	
- Sportplatz	23.19	23.26	0.04	1.42	1.49	2.29	2.36	23.19	23.26	0.04	1.42	1.49	2.29	2.36	23.19	23.26	0.04	1.42	1.49	
- Waage	23.20		0.05	1.43		2.30		23.20		0.05	1.43		2.30		23.20		0.05	1.43		
Deidesheim, Goldener Weinberg (Stg. 1)	23.22		0.07	1.45		2.32		23.22		0.07	1.45		2.32		23.22		0.07	1.45		
- Bahnhof	23.23		0.08	1.46		2.33		23.23		0.08	1.46		2.33		23.23		0.08	1.46		
- Marktplatz (Stg. 1)	23.23		0.08	1.46		2.33		23.23		0.08	1.46		2.33		23.23		0.08	1.46		
- Winzergenossenschaft	23.24		0.09	1.47		2.34		23.24		0.09	1.47		2.34		23.24		0.09	1.47		
Ruppertsberg, Hohe Burg	23.26		0.11	1.49		2.36		23.26		0.11	1.49		2.36		23.26		0.11	1.49		
- Winzer	23.27		0.12	1.50		2.37		23.27		0.12	1.50		2.37		23.27		0.12	1.50		
Niederkirchen, Denkmal		23.29			1.52		2.39		23.29			1.52		2.39		23.29			1.52	
Meckenheim, Rödersheimer Str.		23.32			1.55		2.42		23.32			1.55		2.42		23.32			1.55	
- Böhrer Straße		23.34			1.56		2.43		23.34			1.56		2.43		23.34			1.56	
- West		23.35			1.58		2.45		23.35			1.58		2.45		23.35			1.58	
Mußbach, Kreuzung B 38/271	23.31	23.43	0.16	1.54	2.06	2.41	2.53	23.31	23.43	0.16	1.54	2.06	2.41	2.53	23.31	23.43	0.16	1.54	2.06	
- Kirche	23.32	23.44	0.17	1.55	2.07	2.42	2.54	23.32	23.44	0.17	1.55	2.07	2.42	2.54	23.32	23.44	0.17	1.55	2.06	
- Bavaria	23.33	23.45	0.18	1.56	2.08	2.43	2.55	23.33	23.45	0.18	1.56	2.08	2.43	2.55	23.33	23.45	0.18	1.56	2.07	
Neustadt, Martin-Luther-Straße	23.34	23.46	0.20	1.58	2.09	2.44	2.56	23.34	23.46	0.20	1.58	2.09	2.44	2.56	23.34	23.46	0.20	1.58	2.09	
- Josefskirche	23.35	23.47	0.21	1.59	2.10	2.45	2.57	23.35	23.47	0.21	1.59	2.10	2.45	2.57	23.35	23.47	0.21	1.59	2.10	
- Karl-Hellferich-Straße	23.36	23.49	0.23	2.01	2.12	2.47	2.59	23.37	23.49	0.23	2.01	2.12	2.47	2.59	23.37	23.49	0.23	2.01	2.12	
- Hauptbahnhof	an	23.39	23.51	0.24	2.02	2.14	2.49	3.01	23.39	23.51	0.24	2.02	2.14	2.49	3.01	23.39	23.51	0.24	2.02	2.14

ZEICHENERKLÄRUNG: **bs** = verkehrt nur von Fr auf Sa **►** = hält nur zum Einsteigen

Tel. 06321-7581 oder 7582 Bestellung spätestens 1 Stunde vor der Abfahrtszeit

Besonderer Tarif. VRN Jahres- und Halbjahreskarten werden anerkannt, Mitnahmeregelung gilt nicht

Begrenztetes Platzangebot!



4988

Ruftaxi Wachenheim: Wachenheim - Friedelsheim - Gönnheim - Ellerstadt - Akaziensiedl.

RUFTAXI

Table with columns for Beschränkungen, Montag - Freitag, and Samstag. Rows list various locations like Wachenheim/Wstr, Bahnhof, VG Verwaltung, etc.

Table with columns for Beschränkungen and Samstag. Rows list various locations like Wachenheim/Wstr, Bahnhof, VG Verwaltung, etc.

ZEICHENERKLÄRUNG: md = ab 23.12.23 f = nur an schulfreien Tagen S = nur an Schultagen

Tel. 06322 1091 Bestellung spätestens 1 Stunde vor der Abfahrtszeit

Besonderer Tarif. VRN Jahres- und Halbjahreskarten werden anerkannt, Mitnahmeregelung gilt nicht

Begrenztes Platzangebot!



4988

Ruftaxi Wachenheim: Ellerstadt - Akaziensiedl. - Gönnheim - Friedelsheim - Wachenheim

RUFTAXI

Table with columns for Beschränkungen, Montag - Freitag, and Samstag. Rows list various locations like Wachenheim/Wstr, Bahnhof, VG Verwaltung, etc.

ZEICHENERKLÄRUNG: f = nur an schulfreien Tagen S = nur an Schultagen

Tel. 06322 1091 Bestellung spätestens 1 Stunde vor der Abfahrtszeit

Besonderer Tarif. VRN Jahres- und Halbjahreskarten werden anerkannt, Mitnahmeregelung gilt nicht

Begrenztes Platzangebot!



4988

Ruftaxi Wachenheim: Ellerstadt - Akaziensiedl. - Gönheim - Friedelsheim - Wachenheim

RUFTAXI

		Samstag															
Beschränkungen		mi	mi	mi	mi	mi	mi	mi	mi	mi	mi	mi	mi	mi	mi	mi	
4/4A/9 Mannheim, Hauptbahnhof	ab	7,53	8,53			13,29	13,35	14,29	14,35	15,29	15,35	16,29	16,35	17,29	17,35	18,29	18,35
4/4A/9 Ludwigshafen, Berliner Platz	ab	8,00	9,00			13,35	13,40	14,35	14,40	15,35	15,40	16,35	16,40	17,35	17,40	18,35	18,40
4/4A/9 Oggersheim, Endstelle	ab	8,21	9,21			13,56	13,59	14,56	14,59	15,56	15,59	16,56	16,59	17,56	17,59	18,56	18,59
4/4A/9 Ellerstadt, Ost	an	8,34	9,34			14,09	14,12	15,09	15,12	16,09	16,12	17,09	17,12	18,09	18,12	19,09	19,12
Ellerstadt, Kreissparkasse	ab	8,41	9,41	10,41	11,41	12,41	14,15		15,15	16,15		17,15		18,15		19,15	
- Akaziensiedlung		8,42	9,42	10,42	11,42	12,42	14,14		15,17	16,17		17,17		18,17		19,17	
- Raiffeisen		8,43	9,43	10,43	11,43	12,43	14,16		15,18	16,18		17,18		18,18		19,18	
Gönheim, In den Bannzäunen (Stg. 1)		8,45	9,45	10,45	11,45	12,45	14,20		15,20	16,20		17,20		18,20		19,20	
- Waage		8,46	9,46	10,46	11,46	12,46	14,21		15,21	16,21		17,21		18,21		19,21	
Friedelsheim, Winzergenossens,		8,48	9,48	10,48	11,48	12,48	14,23		15,23	16,23		17,23		18,23		19,23	
- Beck		8,49	9,49	10,49	11,49	12,49	14,24		15,24	16,24		17,24		18,24		19,24	
Wachenheim/Wstr. Bahnhof	an	8,53	9,53	10,53	11,53	12,53	14,26		15,28	16,28		17,28		18,28		19,28	
- Bahnhof	ab	8,53	9,53	10,53	11,53	12,53	14,28		15,28	16,28		17,28		18,28		19,28	
- VG Verwaltung (Stg. 1)		8,54	9,54	10,54	11,54	12,54	14,29		15,29	16,29		17,29		18,29		19,29	
- Marktplatz (Stg. 1)		8,54	9,54	10,54	11,54	12,54	14,29		15,29	16,29		17,29		18,29		19,29	
- Am Hauenstein (Stg. 1)		8,55	9,55	10,55	11,55	12,55	14,30		15,30	16,30		17,30		18,30		19,30	
- Schlossgasse (Stg. 1)		8,55	9,55	10,55	11,55	12,55	14,30		15,30	16,30		17,30		18,30		19,30	
- Am Campingplatz (Stg. 1)		8,56	9,56	10,56	11,56	12,56	14,31		15,31	16,31		17,31		18,31		19,31	
- Bornweg (Stg. 1)		8,57	9,57	10,57	11,57	12,57	14,32		15,32	16,32		17,32		18,32		19,32	
- Am Königswinger (Stg. 1)		8,58	9,58	10,58	11,58	12,58	14,33		15,33	16,33		17,33		18,33		19,33	
- An der Altenbach (Stg. 1)		8,59	9,59	10,59	11,59	12,59	14,34		15,34	16,34		17,34		18,34		19,34	
- Friedelsheimer Straße (Stg. 1)		8,59	9,59	10,59	11,59	12,59	14,34		15,34	16,34		17,34		18,34		19,34	
- Sylvanerweg (Stg. 1)		9,00	10,00	11,00	12,00	13,00	14,35		15,35	16,35		17,35		18,35		19,35	
- Bahnhof		9,01	10,01	11,01	12,01	13,01	14,36		15,36	16,36		17,36		18,36		19,36	

ZEICHENERKLÄRUNG: **mi** = ab 13.1.24 **mi** = bis 16.12.23 **mi** = ab 23.12.23

Tel. 06322 1091 Bestellung spätestens 1 Stunde vor der Abfahrtszeit

Besonderer Tarif. VRN Jahres- und Halbjahreskarten werden anerkannt, Mitnahmeregelung gilt nicht

Begrenztes Platzangebot!



4998

Kirchheimbolanden - Dreisen - Steinbach - Börstadt - Winnweiler



Am 24. und 31.12. Verkehr wie an Samstagen

		Montag - Freitag						Samstag						Sonn- und Feiertag							
Beschränkungen		mi	mi	mi	mi	mi	mi	mi	mi	mi	mi	mi	mi	mi	mi	mi	mi				
Kirchheimbol., Schlossg. Bf.	ab	10,07	12,07	14,07	17,07	19,07	21,07	23,20	8,45	10,45	12,45	13,55	15,07	17,07	19,07	21,07	23,20	9,45	10,45	12,45	13,55
- Kreisverwallung		110,08	112,08	114,08	117,08	119,08	121,08	123,21	13,46	110,46	112,46	113,56	115,08	117,08	119,08	121,08	123,21	119,46	110,46	112,46	113,56
- Bahnhof		110,09	112,09	114,09	117,09	119,09	121,09	123,22	13,47	110,47	112,47	113,57	115,09	117,09	119,09	121,09	123,22	119,47	110,47	112,47	113,57
- Krankenhaus		10,10	12,10	14,10	17,10	19,10	21,10	23,23	8,48	10,48	12,48	13,58	15,10	17,10	19,10	21,10	23,23	9,48	10,48	12,48	13,58
- Mannheim. Straße		10,12	12,12	14,12	17,12	19,12	21,12	23,25	8,50	10,50	12,50	14,00	15,12	17,12	19,12	21,12	23,25	9,50	10,50	12,50	14,00
Dreisen, Schule/Kindergarten		10,17	12,17	14,17	17,17	19,17	21,17	23,30	8,55	10,55	12,55	14,05	15,17	17,17	19,17	21,17	23,30	9,55	10,55	12,55	14,05
Standenbühl, Ort		10,21	12,21	14,21	17,21	19,21	21,21	23,34	8,59	10,59	12,59	14,09	15,21	17,21	19,21	21,21	23,34	9,59	10,59	12,59	14,09
Steinbach, Ort		110,24	112,24	114,24	117,24	119,24	121,24	123,37	9,02	11,02	13,02	14,12	15,24	17,24	19,24	21,24	23,37	10,02	11,02	13,02	14,12
Börstadt, Ortsmitte		110,29	112,29	114,29	117,29	119,29	121,29	123,42	9,07	11,07	13,07	14,17	15,29	17,29	19,29	21,29	23,42	10,07	11,07	13,07	14,17
Sippersfeld, Ortsmitte							117,31														
Langmel, Kaiserstraße		110,34	112,34	114,34	117,34	119,34	121,34	123,47	9,12	11,12	13,12	14,22	15,34	17,34	19,34	21,34	23,47	10,12	11,12	13,12	14,22
Alsenbrück-Langmel, Ort		110,35	112,35	114,35	117,35	119,35	121,35	123,48	9,13	11,13	13,13	14,23	15,35	17,35	19,35	21,35	23,48	10,13	11,13	13,13	14,23
Winnweiler, Bahnhof		10,39	12,39	14,39	17,39	19,39	21,39	23,52	9,17	11,17	13,17	14,27	15,39	17,39	19,39	21,39	23,52	10,17	11,17	13,17	14,27

		Sonn- und Feiertag			
Kirchheimbol., Schlossg. Bf.	ab	15,07	17,07	19,07	21,07
- Kreisverwallung		115,08	117,08	119,08	121,08
- Bahnhof		115,09	117,09	119,09	121,09
- Krankenhaus		15,10	17,10	19,10	21,10
- Mannheim. Straße		15,12	17,12	19,12	21,12
Dreisen, Schule/Kindergarten		15,17	17,17	19,17	21,17
Standenbühl, Ort		15,21	17,21	19,21	21,21
Steinbach, Ort		115,24	117,24	119,24	121,24
Börstadt, Ortsmitte		115,29	117,29	119,29	121,29
Langmel, Kaiserstraße		115,34	117,34	119,34	121,34
Alsenbrück-Langmel, Ort		115,35	117,35	119,35	121,35
Winnweiler, Bahnhof		15,39	17,39	19,39	21,39

ZEICHENERKLÄRUNG: **mi** = nicht 24. und 31.12. **mi** = nur freitags **mi** = nur an schulfreien Tagen **mi** = hält nur zum Aussteigen **mi** = hält nur zum Einsteigen

Tel. 06352/750404 Vorbestellung spätestens 1 Stunde vor gewünschter Abfahrt

Besonderer Tarif. VRN Jahres- und Halbjahreskarten werden anerkannt, Mitnahmeregelung gilt nicht

Begrenztes Platzangebot!



4998

Winnweiler - Börstadt - Steinbach - Dreisen - Kirchheimbolanden



Am 24. und 31.12. Verkehr wie an Samstagen

Beschränkungen Hinweise	Montag - Freitag								Samstag									
	1110	1110	1110	1110	1110	1110	1110	1110	1110	1110	1110	1110	1110	1110	1110	1110		
Winnweiler, Bahnhof	5.10	9.05	11.05	15.05	17.05	19.05	21.05	23.57	5.10	9.17	11.17	13.17	14.29	16.29	18.29	20.05	22.20	23.57
Alsenbrück-Langmeil, Ort	15.14	9.09	11.09	15.09	17.09	19.09	21.09	00.01	15.14	11.21	13.21	14.33	16.33	18.33	20.09	22.24	00.01	
Langmeil, Kaiserstraße	15.15	9.10	11.10	15.10	17.10	19.10	21.10	00.02	15.15	11.22	13.22	14.34	16.34	18.34	20.10	22.25	00.02	
Sippersfeld, Ortsmitte	15.21								15.21									
Börstadt, Ortsmitte	15.25	9.15	11.15	15.15	17.15	19.15	21.15	00.07	15.25	11.27	13.27	14.39	16.39	18.39	20.15	22.30	00.07	
Steinbach, Ort	15.30	9.20	11.20	15.20	17.20	19.20	21.20	00.12	15.30	11.32	13.32	14.44	16.44	18.44	20.20	22.35	00.12	
Ständenbühl, Ort	5.33	9.23	11.23	15.23	17.23	19.23	21.23	0.15	5.33	9.35	11.35	13.35	14.47	16.47	18.47	20.23	22.38	0.15
Dreisen, Schule/Kindergarten	5.37	9.27	11.27	15.27	17.27	19.27	21.27	0.19	5.37	9.39	11.39	13.39	14.51	16.51	18.51	20.27	22.42	0.19
Kirchheimbol. Marnheimer Str.	5.42	9.32	11.32	15.32	17.32	19.32	21.32	0.24	5.42	9.44	11.44	13.44	14.56	16.56	18.56	20.32	22.47	0.24
- Krankenhaus	5.44	9.34	11.34	15.34	17.34	19.34	21.34	0.26	5.44	9.46	11.46	13.46	14.58	16.58	18.58	20.34	22.49	0.26
- Bahnhof	15.45	11.35	13.35	17.35	19.35	21.35	00.27	15.45	11.47	13.47	14.59	16.59	18.59	20.35	22.50	00.27		
- Kreisverwaltung	15.46	11.36	13.36	17.36	19.36	21.36	00.28	15.46	11.48	13.48	14.60	16.60	18.60	20.36	22.51	00.28		
- Schlossgarten Bf	an	5.47	9.37	11.37	15.37	17.37	19.37	0.29	5.47	9.49	11.49	13.49	15.01	17.01	19.01	20.37	22.52	0.29

Beschränkungen Hinweise	Sonn- und Feiertag															
	1110	1110	1110	1110	1110	1110	1110	1110	1110	1110	1110	1110	1110	1110	1110	1110
Winnweiler, Bahnhof	5.12	9.17	11.17	13.17	14.29	16.29	18.29	20.05	22.20							
Alsenbrück-Langmeil, Ort	15.16	11.21	13.21	14.33	16.33	18.33	20.09	22.24								
Langmeil, Kaiserstraße	15.17	11.22	13.22	14.34	16.34	18.34	20.10	22.25								
Sippersfeld, Ortsmitte	15.23															
Börstadt, Ortsmitte	15.27	11.27	13.27	14.39	16.39	18.39	20.15	22.30								
Steinbach, Ort	15.32	11.32	13.32	14.44	16.44	18.44	20.20	22.35								
Ständenbühl, Ort	5.35	9.35	11.35	13.35	14.47	16.47	18.47	20.23	22.38							
Dreisen, Schule/Kindergarten	5.39	9.39	11.39	13.39	14.51	16.51	18.51	20.27	22.42							
Kirchheimbol. Marnheimer Str.	5.44	9.44	11.44	13.44	14.56	16.56	18.56	20.32	22.47							
- Krankenhaus	5.46	9.46	11.46	13.46	14.58	16.58	18.58	20.34	22.49							
- Bahnhof	15.47	11.47	13.47	14.59	16.59	18.59	20.35	22.50								
- Kreisverwaltung	15.48	11.48	13.48	15.00	17.00	19.00	20.36	22.51								
- Schlossgarten Bf	an	5.49	9.49	11.49	13.49	15.01	17.01	19.01	20.37	22.52						

ZEICHENERKLÄRUNG: 01 = nicht 24. und 31.12. 1110 = nur an schulfreien Tagen 1110 = hält nur zum Aussteigen
 1110 = nur freitags 1110 = Vorbestellung bis 19 Uhr am Vorabend 1110 = hält nur zum Einsteigen

Tel. 06352/750404 Vorbestellung spätestens 1 Stunde vor gewünschter Abfahrt

Besonderer Tarif. VRN Jahres- und Halbjahreskarten werden anerkannt, Mitnahmeregelung gilt nicht

Begrenztes Platzangebot!



4998

Kirchheimbolanden - Dreisen - Steinbach - Börstadt - Winnweiler



Gültig ab 01.03.2024

Am 24. und 31.12. Verkehr wie an Samstagen

Beschränkungen Hinweise	Montag - Freitag								Samstag								Sonn- und Feiertag			
	1110	1110	1110	1110	1110	1110	1110	1110	1110	1110	1110	1110	1110	1110	1110	1110	1110	1110	1110	1110
Kirchheimbol. Schlossg. Bf.	10.07	12.07	14.07	17.07	19.07	21.07	23.20	8.45	10.45	12.45	13.55	15.07	17.07	19.07	21.07	23.20	9.45	10.45	12.45	13.55
- Kreisverwaltung	11.08	12.08	14.08	17.08	19.08	21.08	23.21	13.46	10.46	12.46	13.56	15.08	17.08	19.08	21.08	23.21	11.46	10.46	12.46	13.56
- Bahnhof	11.09	12.09	14.09	17.09	19.09	21.09	23.22	13.47	10.47	12.47	13.57	15.09	17.09	19.09	21.09	23.22	11.47	10.47	12.47	13.57
- Krankenhaus	10.10	12.10	14.10	17.10	19.10	21.10	23.23	8.48	10.48	12.48	13.58	15.10	17.10	19.10	21.10	23.23	9.48	10.48	12.48	13.58
- Marnheimer Straße	10.12	12.12	14.12	17.12	19.12	21.12	23.25	8.50	10.50	12.50	14.00	15.12	17.12	19.12	21.12	23.25	9.50	10.50	12.50	14.00
Dreisen, Schule/Kindergarten	10.17	12.17	14.17	17.17	19.17	21.17	23.30	8.55	10.55	12.55	14.05	15.17	17.17	19.17	21.17	23.30	9.55	10.55	12.55	14.05
Ständenbühl, Ort	10.21	12.21	14.21	17.21	19.21	21.21	23.34	8.59	10.59	12.59	14.09	15.21	17.21	19.21	21.21	23.34	9.59	10.59	12.59	14.09
Steinbach, Ort	11.24	12.24	14.24	17.24	19.24	21.24	23.37	9.02	11.02	13.02	14.12	15.24	17.24	19.24	21.24	23.37	10.02	11.02	13.02	14.12
Börstadt, Ortsmitte	11.29	12.29	14.29	17.29	19.29	21.29	23.42	9.07	11.07	13.07	14.17	15.29	17.29	19.29	21.29	23.42	10.07	11.07	13.07	14.17
Sippersfeld, Ortsmitte				17.31																
Langmeil, Kaiserstraße	11.34	12.34	14.34	17.34	19.34	21.34	23.47	9.12	11.12	13.12	14.22	15.34	17.34	19.34	21.34	23.47	11.12	11.12	13.12	14.22
Alsenbrück-Langmeil, Ort	11.35	12.35	14.35	17.35	19.35	21.35	23.48	9.13	11.13	13.13	14.23	15.35	17.35	19.35	21.35	23.48	11.13	11.13	13.13	14.23
Winnweiler, Bahnhof	10.39	12.39	14.39	17.39	19.39	21.39	23.52	9.17	11.17	13.17	14.27	15.39	17.39	19.39	21.39	23.52	10.17	11.17	13.17	14.27

ZEICHENERKLÄRUNG: 01 = nicht 24. und 31.12. 1110 = nur freitags 1110 = nur an schulfreien Tagen
 1110 = Ruftaxi bitte spätestens 60 Min. vor gewünschter Abfahrt unter Tel. 0621/1077077 vorbestellen. Vorbestellung auch in der myVRN-App möglich. Besonderer Tarif. VRN-Jahreskarten/Semestertickets werden anerkannt. Mitnahmeregelung gilt nicht
 1110 = hält nur zum Aussteigen 1110 = hält nur zum Einsteigen

Tel. 06352/750404 Vorbestellung spätestens 1 Stunde vor gewünschter Abfahrt

Besonderer Tarif. VRN Jahres- und Halbjahreskarten werden anerkannt, Mitnahmeregelung gilt nicht

Begrenztes Platzangebot!



4998

Kirchheimbolanden - Dreisen - Steinbach - Börstadt - Winnweiler



Gültig ab 01.03.2024

Am 24. und 31.12. Verkehr wie an Samstagen

Hinweise	Sonn- und Feiertag									
	U80	U80	U80	U80						
Kirchheimbol. Schlossg. Bf.	15.07	17.07	19.07	21.07						
- Kreisverwaltung	15.08	17.08	19.08	21.08						
- Bahnhof	15.09	17.09	19.09	21.09						
- Krankenhaus	15.10	17.10	19.10	21.10						
- Mannheim. Straße	15.12	17.12	19.12	21.12						
- Dreisen, Schule/Kindergarten	15.17	17.17	19.17	21.17						
- Standenbühl, Ort	15.21	17.21	19.21	21.21						
- Steinbach, Ort	15.24	17.24	19.24	21.24						
- Börstadt, Ortsmitte	15.29	17.29	19.29	21.29						
- Langmeil, Kaiserstraße	15.34	17.34	19.34	21.34						
- Alsenbrück-Langmeil, Ort	15.35	17.35	19.35	21.35						
- Winnweiler, Bahnhof	15.39	17.39	19.39	21.39						

ZEICHENERKLÄRUNG: U80 = Ruftaxi bitte spätestens 60 Min. vor gewünschter Abfahrt unter Tel. 0621/1077077 vorbestellen. Vorbestellung auch in der myVRN-App möglich. Besonderer Tarif, VRN-Jahreskarten/Semestertickets werden anerkannt. Mitnahmeregelung gilt nicht

- ◀ = hält nur zum Aussteigen
- ▶ = hält nur zum Einsteigen

Tel. 06352/750404 Vorbestellung spätestens 1 Stunde vor gewünschter Abfahrt

Besonderer Tarif. VRN Jahres- und Halbjahreskarten werden anerkannt, Mitnahmeregelung gilt nicht

Begrenztes Platzangebot!



4998

Winnweiler - Börstadt - Steinbach - Dreisen - Kirchheimbolanden



Gültig ab 01.03.2024

Am 24. und 31.12. Verkehr wie an Samstagen

Beschränkungen Hinweise	Montag - Freitag										Samstag									
	D19	U80	F	F	U80	U80	U80	U80	U80	U80	D19	U80	U80	U80	U80	U80	U80	U80	U80	U80
Winnweiler, Bahnhof	5.10	9.05	11.05	15.05	17.05	19.05	21.05	23.57			5.10	9.17	11.17	13.17	14.29	16.29	18.29	20.05	22.20	23.57
- Alsenbrück-Langmeil, Ort	5.14	9.09	11.09	15.09	17.09	19.09	21.09	23.57	0.01		5.14	9.21	11.21	13.21	14.33	16.33	18.33	20.09	22.24	23.57
- Langmeil, Kaiserstraße	5.15	9.10	11.10	15.10	17.10	19.10	21.10	23.57	0.02		5.15	9.22	11.22	13.22	14.34	16.34	18.34	20.10	22.25	23.57
- Sippersfeld, Ortsmitte	5.21										5.21									
- Börstadt, Ortsmitte	5.25	9.15	11.15	15.15	17.15	19.15	21.15	23.57	0.07		5.25	9.27	11.27	13.27	14.39	16.39	18.39	20.15	22.30	23.57
- Steinbach, Ort	5.30	9.20	11.20	15.20	17.20	19.20	21.20	23.57	0.12		5.30	9.32	11.32	13.32	14.44	16.44	18.44	20.20	22.35	23.57
- Standenbühl, Ort	5.33	9.23	11.23	15.23	17.23	19.23	21.23	0.15		5.33	9.35	11.35	13.35	14.47	16.47	18.47	20.23	22.38	23.57	0.15
- Dreisen, Schule/Kindergarten	5.37	9.27	11.27	15.27	17.27	19.27	21.27	0.19		5.37	9.39	11.39	13.39	14.51	16.51	18.51	20.27	22.42	23.57	0.19
- Kirchheimbol. Mannheim. Str.	5.42	9.32	11.32	15.32	17.32	19.32	21.32	0.24		5.42	9.44	11.44	13.44	14.56	16.56	18.56	20.32	22.47	23.57	0.24
- Krankenhaus	5.44	9.34	11.34	15.34	17.34	19.34	21.34	0.26		5.44	9.46	11.46	13.46	14.58	16.58	18.58	20.34	22.49	23.57	0.26
- Bahnhof	5.45	9.35	11.35	15.35	17.35	19.35	21.35	0.27		5.45	9.47	11.47	13.47	14.59	16.59	18.59	20.35	22.50	23.57	0.27
- Kreisverwaltung	5.46	9.36	11.36	15.36	17.36	19.36	21.36	0.28		5.46	9.48	11.48	13.48	15.00	17.00	19.00	20.36	22.51	23.57	0.28
- Schlossgarten Bf	5.47	9.37	11.37	15.37	17.37	19.37	21.37	0.29		5.47	9.49	11.49	13.49	15.01	17.01	19.01	20.37	22.52	23.57	0.29

Hinweise	Sonn- und Feiertag									
	D19	U80	U80	U80	U80	U80	U80	U80	U80	U80
Winnweiler, Bahnhof	5.12	9.17	11.17	13.17	14.29	16.29	18.29	20.05	22.20	
- Alsenbrück-Langmeil, Ort	5.16	9.21	11.21	13.21	14.33	16.33	18.33	20.09	22.24	
- Langmeil, Kaiserstraße	5.17	9.22	11.22	13.22	14.34	16.34	18.34	20.10	22.25	
- Sippersfeld, Ortsmitte	5.23									
- Börstadt, Ortsmitte	5.27	9.27	11.27	13.27	14.39	16.39	18.39	20.15	22.30	
- Steinbach, Ort	5.32	9.32	11.32	13.32	14.44	16.44	18.44	20.20	22.35	
- Standenbühl, Ort	5.35	9.35	11.35	13.35	14.47	16.47	18.47	20.23	22.38	
- Dreisen, Schule/Kindergarten	5.39	9.39	11.39	13.39	14.51	16.51	18.51	20.27	22.42	
- Kirchheimbol. Mannheim. Str.	5.44	9.44	11.44	13.44	14.56	16.56	18.56	20.32	22.47	
- Krankenhaus	5.46	9.46	11.46	13.46	14.58	16.58	18.58	20.34	22.49	
- Bahnhof	5.47	9.47	11.47	13.47	14.59	16.59	18.59	20.35	22.50	
- Kreisverwaltung	5.48	9.48	11.48	13.48	15.00	17.00	19.00	20.36	22.51	
- Schlossgarten Bf	5.49	9.49	11.49	13.49	15.01	17.01	19.01	20.37	22.52	

ZEICHENERKLÄRUNG: D19 = nicht 24. und 31.12.
 S8 = nur freitags
 F = nur an schulfreien Tagen
 D19 = Ruftaxi bitte spätestens bis 19:00 Uhr am Vortag unter Tel. 0621/1077077 vorbestellen. Vorbestellung auch in der myVRN-App möglich. Besonderer Tarif, VRN-Jahreskarten/Semestertickets werden anerkannt. Mitnahmeregelung gilt nicht
 U80 = Ruftaxi bitte spätestens 60 Min. vor gewünschter Abfahrt unter Tel. 0621/1077077 vorbestellen. Vorbestellung auch in der myVRN-App möglich. Besonderer Tarif, VRN-Jahreskarten/Semestertickets werden anerkannt. Mitnahmeregelung gilt nicht

- ◀ = hält nur zum Aussteigen
- ▶ = hält nur zum Einsteigen

Tel. 06352/750404 Vorbestellung spätestens 1 Stunde vor gewünschter Abfahrt

Besonderer Tarif. VRN Jahres- und Halbjahreskarten werden anerkannt, Mitnahmeregelung gilt nicht

Begrenztes Platzangebot!

**5911****Ruftaxi Lambrecht
Neustadt - Lambrecht - Elmstein - Esthal****RUFTAXI**

	Montag - Freitag					Samstag					Sonn- und Feiertag				
Neustadt, Hauptbahnhof	23,00	1,15				1,15					1,15				
Lindenberg, Fährerei Maier	23,06	1,21				1,21					1,21				
- Abzweigung	23,07	1,22				1,22					1,22				
- Gemeindeplatz	23,08	1,23				1,23					1,23				
- Lambrechter Weg	23,09	1,24				1,24					1,24				
Lambrecht, Gendarmerie	23,10	1,25				1,25					1,25				
- Bahnhof	23,11	1,26				1,26					1,26				
- Ratskeller	23,11	1,26				1,26					1,26				
Frankeneck, Abzw.	23,12	1,27				1,27					1,27				
- Bahnhof	23,13	1,28				1,28					1,28				
- Göföler	23,13	1,28				1,28					1,28				
- Sattelmühle	23,14	1,29				1,29					1,29				
- Firma Kemmeter	23,15	1,30				1,30					1,30				
Erfenstein, Laubscher	23,17	1,32				1,32					1,32				
- Schlossschänke	23,19	1,34				1,34					1,34				
Breitenstein (Platz)	23,20	1,35				1,35					1,35				
Helmbach, Bahnhof	23,22	1,37				1,37					1,37				
- Flockerzi	23,23	1,38				1,38					1,38				
Appenthal	23,25	1,40				1,40					1,40				
Elmstein, Friedhof	23,26	1,41				1,41					1,41				
- Schule	23,26	1,41				1,41					1,41				
Rödertalerhof (Stg. 1)	23,28	1,43				1,43					1,43				
Iggelbach, Zimmerplatz	23,30	1,45				1,45					1,45				
- Ort	23,31	1,46				1,46					1,46				
Mückenwiese	23,34	1,49				1,49					1,49				
Speyerbrunn, Ghs. Pfätzer Wald	23,35	1,50				1,50					1,50				
Schwarzbach, Ort	23,37	1,52				1,52					1,52				
Harzofen, Naturfreundehaus	23,44	1,59				1,59					1,59				
Schwabenbach (Stg. 1)	23,45	2,00				2,00					2,00				
Esthal, Brunnenstraße (Stg. 1)	23,48	2,03				2,03					2,03				
- Gemeindeplatz	23,49	2,04				2,04					2,04				
- Ortseingang	23,50	2,05				2,05					2,05				

Tel. 06321/7581 oder 7582 Vorbestellung spätestens 1 Stunde vor gewünschter Abfahrt

Besonderer Tarif. VRN Jahres- und Halbjahreskarten werden anerkannt, Mitnahmeregelung gilt nicht

Begrenztes Platzangebot!

**5915****Ruftaxi Böhlgelheim
(Speyer -) Iggelheim - Böhl Bf - Böhl****RUFTAXI**

Bitte beachten Sie, dass ein Teil der DB-Anschlüsse an Tagen wie Heiligabend, den Weihnachtsfeiertagen, Silvester oder Ostern nicht besteht.

	Montag - Freitag															Samstag				
Iggelheim, Vogelpark																8,57	10,23			
- Süd	5,59	6,15	6,25	6,47	7,05	7,30	8,55	9,57	10,55	11,55	13,25	14,55	16,25	16,54	17,25	18,26	19,00	19,25	8,58	10,24
- Mühle	6,00	6,16	6,26	6,48	7,06	7,31	8,56	9,58	10,56	11,56	13,26	14,56	16,26	16,55	17,26	18,27	19,01	19,26	9,00	10,26
- Lutpoldstraße	6,01	6,17	6,27	6,49	7,07	7,32	8,57	9,59	10,57	11,57	13,27	14,57	16,27	16,56	17,27	18,28	19,02	19,27	9,01	10,27
- Seniorenzentrum	6,02	6,18	6,28	6,50	7,08	7,33	8,58	10,00	10,58	11,58	13,28	14,58	16,28	16,57	17,28	18,29	19,03	19,28	9,02	10,28
- Madenburgstraße (Stg. 1)	6,03	6,19	6,29	6,51	7,09	7,34	8,59	10,01	10,59	11,59	13,29	14,59	16,29	16,58	17,29	18,30	19,04	19,29	9,03	10,29
- Kreissparkasse	6,05	6,21	6,31	6,53	7,11	7,36	9,01	10,03	11,01	12,01	13,31	15,01	16,31	17,00	17,31	18,32	19,06	19,31	9,05	10,31
- Eisenbahnstraße	6,06	6,22	6,32	6,54	7,12	7,37	9,02	10,04	11,02	12,02	13,32	15,02	16,32	17,01	17,32	18,33	19,07	19,32	9,06	10,32
- Rathaus							9,03	10,05	11,03	12,03										
Böhl-Iggelheim, BfH Südseite	6,09	6,25	6,35	6,57	7,15	7,40	9,05		11,05		13,35	15,05	16,35	17,04	17,35	19,09				
- Bahnhof Nordseite	an							10,09		12,07						18,37		19,36	9,09	10,35
- Adenauerstraße 28	an							10,10		12,08						18,38		19,37	9,10	10,36
- Leininger Straße 2 (Stg. 1)								10,11		12,09						18,39		19,38	9,11	10,37
- Meckenheimer Straße 1								10,12		12,10						18,40		19,39	9,12	10,38
- Schulgäßle/Hauptstraße	an							10,14		12,12						18,41		19,40	9,14	10,40

	Samstag					Sonn- und Feiertag											
Iggelheim, Vogelpark	12,58	14,57	16,57	18,23	18,57						9,57	11,57	12,58	14,57	16,57	18,23	18,57
- Süd	13,00	14,58	16,58	18,24	18,58						9,59	11,59	13,00	14,59	16,59	18,25	18,59
- Mühle	13,01	15,00	17,00	18,26	19,00						10,00	12,00	13,01	15,00	17,00	18,26	19,00
- Lutpoldstraße	13,02	15,01	17,01	18,27	19,01						10,01	12,01	13,02	15,01	17,01	18,27	19,01
- Seniorenzentrum	13,03	15,02	17,02	18,28	19,02						10,02	12,02	13,03	15,02	17,02	18,28	19,02
- Madenburgstraße (Stg. 1)	13,04	15,03	17,03	18,29	19,03						10,03	12,03	13,04	15,03	17,03	18,29	19,03
- Kreissparkasse	13,06	15,05	17,05	18,31	19,05						10,05	12,05	13,06	15,05	17,05	18,31	19,05
- Eisenbahnstraße	13,07	15,06	17,06	18,32	19,06						10,06	12,06	13,07	15,06	17,06	18,32	19,06
Böhl-Iggelheim, BfH Südseite	an	13,08											13,08				
- Bahnhof Nordseite	an		15,09	17,09	18,35	19,09					10,09	12,09		15,09	17,09	18,35	19,09
- Adenauerstraße 28		13,11	15,10	17,10	18,36	19,10					10,10	12,10	13,11	15,10	17,10	18,36	19,10
- Leininger Straße 2 (Stg. 1)		13,12	15,11	17,11	18,37	19,11					10,11	12,11	13,12	15,11	17,11	18,37	19,11
- Meckenheimer Straße 1		13,13	15,12	17,12	18,38	19,12					10,12	12,12	13,13	15,12	17,12	18,38	19,12
- Schulgäßle/Hauptstraße	an	13,15	15,14	17,14	18,40	19,14					10,14	12,14	13,15	15,14	17,14	18,40	19,14

Tel. 06324/820010 Vorbestellung spätestens 1 Stunde vor gewünschter Abfahrt

Besonderer Tarif. VRN Jahres- und Halbjahreskarten werden anerkannt, Mitnahmeregelung gilt nicht

Begrenztes Platzangebot!



5915

Ruftaxi Böhl-Iggelheim
Böhl - Böhl Bf - Iggelheim (- Speyer)

RUFTAXI

Bitte beachten Sie, dass ein Teil der DB-Anschlüsse an Tagen wie Heiligabend, den Weihnachtsfeiertagen, Silvester oder Ostern nicht besteht.

		Montag - Freitag										Samstag					So/Fei					
Böhl, Schulgäble/Hauptstraße	ab		8,26	9,40								18,40	19,40	8,40	10,40	12,40	14,40	16,40	18,40	19,40	9,40	
- Meckenheimer Straße 1			8,26	9,41								18,41	19,41	8,41	10,41	12,41	14,41	16,41	18,41	19,41	9,41	
- Leininger Straße 2 (Stg. 1)			8,27	9,42								18,42	19,42	8,42	10,42	12,42	14,42	16,42	18,42	19,42	9,42	
- Adenauerstraße 28			8,29	9,44								18,44	19,44	8,44	10,44	12,44	14,44	16,44	18,44	19,44	9,44	
= Bahnhof Nordseite	ab		8,30	9,45								18,46	19,46	8,46	10,46	12,46	14,46	16,46	18,46	19,46	9,46	
- Bahnhof Südseite	ab	7,49																				
Iggelheim, Rathaus	ab				11,46	13,50	15,23	16,45	17,15	17,46	18,19					12,48						
- Eisenbahnstraße			8,34	9,49	11,47																	
- Kreissparkasse		7,52	8,35	9,50	11,48	13,53	15,25	16,47	17,18	17,48	18,21	18,48	19,48	8,48	10,48	12,50	14,48	16,48	18,48	19,48	9,48	
- Madenburgstraße (Stg. 1)		7,53	8,36	9,51	11,49	13,54	15,26	16,48	17,19	17,49	18,22	18,49	19,49	8,49	10,49	12,51	14,49	16,49	18,49	19,49	9,49	
- Seniorenzentrum		7,55	8,38	9,53	11,51	13,56	15,27	16,50	17,21	17,51	18,23	18,51	19,51	8,51	10,51	12,52	14,51	16,51	18,51	19,51	9,51	
- Luitpoldstraße		7,56	8,39	9,54	11,52	13,57	15,28	16,51	17,22	17,52	18,24	18,52	19,52	8,52	10,52	12,53	14,52	16,52	18,52	19,52	9,52	
- Mühle		7,57	8,40	9,55	11,53	13,58	15,29	16,52	17,23	17,53	18,25	18,53	19,53	8,53	10,53	12,54	14,53	16,53	18,53	19,53	9,53	
- Süd		7,58	8,41	9,56	11,54	13,59	15,29	16,53	17,24	17,54	18,26	18,54	19,54	8,54	10,54	12,56	14,54	16,54	18,54	19,54	9,54	
- Vogelpark		7,59	8,42	9,57	11,55	14,00	15,30	16,54	17,25	17,55	18,26	18,55	19,55	8,55	10,55	12,56	14,55	16,55	18,55	19,55	9,55	
														8,57	10,57	12,58	14,57	16,57	18,57	19,57	9,57	

		Sonn- und Feiertag																				
Böhl, Schulgäble/Hauptstraße	ab	11,40	12,40	14,40	16,40	18,40	19,40															
- Meckenheimer Straße 1		11,41	12,41	14,41	16,41	18,41	19,41															
- Leininger Straße 2 (Stg. 1)		11,42	12,42	14,42	16,42	18,42	19,42															
- Adenauerstraße 28		11,44	12,44	14,44	16,44	18,44	19,44															
= Bahnhof Nordseite	ab	11,46		14,46	16,46	18,46	19,46															
- Bahnhof Südseite	ab		12,48																			
Iggelheim, Eisenbahnstraße		11,48	12,50	14,48	16,48	18,48	19,48															
- Kreissparkasse		11,49	12,51	14,49	16,49	18,49	19,49															
- Madenburgstraße (Stg. 1)		11,51	12,52	14,51	16,51	18,51	19,51															
- Seniorenzentrum		11,52	12,53	14,52	16,52	18,52	19,52															
- Luitpoldstraße		11,53	12,54	14,53	16,53	18,53	19,53															
- Mühle		11,54	12,55	14,54	16,54	18,54	19,54															
- Süd		11,55	12,56	14,55	16,55	18,55	19,55															
- Vogelpark		11,57	12,58	14,57	16,57	18,57	19,57															

Tel. 06324/820010 Vorbestellung spätestens 1 Stunde vor gewünschter Abfahrt

Besonderer Tarif. VRN Jahres- und Halbjahreskarten werden anerkannt, Mitnahmeregelung gilt nicht
 Begrenztes Platzangebot!



5916

Ruftaxi Haßloch
Süd - Mitte - West - Bahnhof - Ost - Mitte - Süd

RUFTAXI

		Montag - Freitag																				
Haßloch, St.-Ulrich-Kirche (Stg. 1)		6,19																				
- Burgweg (Stg. 1)		6,18																				
= Brunnengasse (Stg. 1)		6,21																				
- Richard-Wagner-Straße		6,24																				
- Bahnhof	an	6,26																				
- Rathausplatz		6,05																				
- Alter Dorfplatz (Stg. 1)		6,07																				
- Hauck		6,08																				
- Harzofen		6,10																				
- Fritz-Haber-Straße (Stg. 1)		6,12																				
- Rosenstraße (Stg. 1)		6,13																				
- Amselfweg (Stg. 1)		6,14																				
- Vokschor (Stg. 1)		6,15																				

ZEICHENERKLÄRUNG: **W** = Ruftaxi bitte unter Tel. 06324/9269690. Besonderer Tarif, VRN-Jahreskarten/Semestertickets werden anerkannt.
F = Haltestellen werden teilweise in anderer Reihenfolge bedient

Tel. 06324/9269690 Vorbestellung spätestens 1 Stunde vor der planmäßigen Abfahrtszeit

Besonderer Tarif. VRN Jahres- und Halbjahreskarten werden anerkannt, Mitnahmeregelung gilt nicht
 An Samstagen, Sonn- und Feiertagen wird diese Linie nicht bedient
 Begrenztes Platzangebot!



5916

Ruftaxi Haßloch
Süd - Mitte - West - Bahnhof - Ost - Mitte - Süd

RUFTAXI

Table with columns for Beschränkungen/Hinweise, time slots (07-19), and days (Montag - Freitag). Lists various stops like Haßloch, Medi-Zentrum, August-Bebel-Straße, etc.

ZEICHENERKLÄRUNG: S = an Schultagen in Rhld.-Pfalz W = Ruftaxi bitte unter Tel. 06324/9269690. Besonderer Tarif, VRN-Jahreskarten/Semestertickets werden anerkannt.
[] = an schulfreien Tagen in Rhld.-Pfalz

Tel. 06324/9269690 Vorbestellung spätestens 1 Stunde vor der planmäßigen Abfahrtszeit

Besonderer Tarif. VRN Jahres- und Halbjahreskarten werden anerkannt, Mitnahmeregelung gilt nicht

An Samstagen, Sonn- und Feiertagen wird diese Linie nicht bedient

Begrenztes Platzangebot!



5916

Ruftaxi Haßloch
Haßloch, Süd - Mitte - Ost - Bahnhof - West - Mitte - Süd

RUFTAXI

Table with columns for Hinweise, time slots (07-19), and days (Montag - Freitag). Lists stops like Haßloch, Rathausplatz, Vokschor, etc.

ZEICHENERKLÄRUNG: W = Ruftaxi bitte unter Tel. 06324/9269690. Besonderer Tarif, VRN-Jahreskarten/Semestertickets werden anerkannt.

Tel. 06324/9269690 Vorbestellung spätestens 1 Stunde vor der planmäßigen Abfahrtszeit

Besonderer Tarif. VRN Jahres- und Halbjahreskarten werden anerkannt, Mitnahmeregelung gilt nicht

An Samstagen, Sonn- und Feiertagen wird diese Linie nicht bedient

Begrenztes Platzangebot!



5916

Ruftaxi Haßloch Haßloch, Süd - Mitte - Ost - Bahnhof - West - Mitte - Süd

RUFTAXI

		Montag - Freitag																						
		09	10	11	12	13	14	15	16	17	18	19	20	21	22	23	24	25	26	27	28	29	30	31
- Medi-Zentrum (Stg. 1)	ab	9.12	10.12	11.12	12.12	13.42				15.12	16.12	17.12												
- August-Bebel-Straße (Stg. 1)		9.14	10.14	11.14	12.14	13.44				15.14	16.14	17.14												
- Völkshor (Stg. 1)		9.17	10.17	11.17	12.17	13.47				15.17	16.17	17.17												
- Amselweg (Stg. 1)		9.17	10.17	11.17	12.17	13.47				15.17	16.17	17.17												
- Rosenstraße (Stg. 1)		9.18	10.18	11.18	12.18	13.48				15.18	16.18	17.18												
- Lindenstraße (Stg. 1)		9.18	10.18	11.18	12.18	13.48				15.18	16.18	17.18												
- Neumühlweg (Stg. 1)		9.19	10.19	11.19	12.19	13.49				15.19	16.19	17.19												
- Fritz-Haber-Straße (Stg. 1)		9.19	10.19	11.19	12.19	13.49				15.19	16.19	17.19												
- Alter Wertstoffhof (Stg. 1)		9.21	10.21	11.21	12.21	13.51				15.21	16.21	17.21												
- Wehlachsiedlung		9.22	10.22	11.22	12.22	13.52				15.22	16.22	17.22												
- Harzofen		9.22	10.22	11.22	12.22	13.52				15.22	16.22	17.22												
- Hauck		9.23	10.23	11.23	12.23	13.53				15.23	16.23	17.23												
- Alter Dorfplatz (Stg. 1)		9.24	10.24	11.24	12.24	13.54				15.24	16.24	17.24												
- Langgasse Ost (Stg. 1)		9.24	10.24	11.24	12.24	13.54				15.24	16.24	17.24												
- Sozialstation (Stg. 1)		9.25	10.25	11.25	12.25	13.55				15.25	16.25	17.25												
- Rathausplatz		9.25	10.25	11.25	12.25	13.55				15.25	16.25	17.25												
- Friedrich-Ebert-Platz (Stg. 1)		9.26	10.26	11.26	12.26	13.56				15.26	16.26	17.26												
- Alter Friedhof (Stg. 1)		9.26	10.26	11.26	12.26	13.56				15.26	16.26	17.26												
- Pfaffengasse (Stg. 1)		9.27	10.27	11.27	12.27	13.57				15.27	16.27	17.27												
- Brandenburger Straße (Stg. 1)		9.27	10.27	11.27	12.27	13.57				15.27	16.27	17.27												
- Hannah-Arendt-Gymnasium (Stg. 1)		9.28	10.28	11.28	12.28	13.58				15.28	16.28	17.28												
- Bahnhof	an	9.29	10.29	11.29	12.29	13.59				15.29	16.29	17.29												
- Bahnhof	ab	9.29	10.29	11.29	12.29	13.59	14.29			15.29	16.29	17.29												
- Gemeindegewerke		9.30	10.30	11.30	12.30	14.00	14.30			15.30	16.30	17.30												
- Parkfriedhof (Stg. 1)		9.31	10.31	11.31	12.31	14.01	14.31			15.31	16.31	17.31												
- Richard-Wagner-Straße		9.32	10.32	11.32	12.32	14.02	14.32			15.32	16.32	17.32												
- Bertold-Brecht-Straße		9.32	10.32	11.32	12.32	14.02	14.32			15.32	16.32	17.32												
- Bramsstraße (Stg. 1)		9.33	10.33	11.33	12.33	14.03	14.33			15.33	16.33	17.33												
- Brunnengasse (Stg. 1)		9.33	10.33	11.33	12.33	14.03	14.33			15.33	16.33	17.33												
- Burgweg (Stg. 1)		9.34	10.34	11.34	12.34	14.04	14.34			15.34	16.34	17.34												
- St.-Ulrich-Kirche (Stg. 1)		9.35	10.35	11.35	12.35	14.05	14.35			15.35	16.35	17.35												
- Rathausplatz		9.36	10.36	11.36	12.36	14.06	14.36			15.36	16.36	17.36												
- Schillerschule		9.36	10.36	11.36	12.36	14.06	14.36			15.36	16.36	17.36												
- Alter Dorfplatz (Stg. 1)		9.37	10.37	11.37	12.37	14.07	14.37			15.37	16.37	17.37												
- Hauck		9.38	10.38	11.38	12.38	14.08	14.38			15.38	16.38	17.38												
- Harzofen		9.39	10.39	11.39	12.39	14.09	14.39			15.39	16.39	17.39												
- Wehlachsiedlung		9.39	10.39	11.39	12.39	14.09	14.39			15.39	16.39	17.39												
- Alter Wertstoffhof (Stg. 1)		9.40	10.40	11.40	12.40	14.10	14.40			15.40	16.40	17.40												
- Fritz-Haber-Straße (Stg. 1)		9.42	10.42	11.42	12.42	14.12	14.42			15.42	16.42	17.42												
- Neumühlweg (Stg. 1)		9.42	10.42	11.42	12.42	14.12	14.42			15.42	16.42	17.42												
- Rosenstraße (Stg. 1)		9.43	10.43	11.43	12.43	14.13	14.43			15.43	16.43	17.43												
- Lindenstraße (Stg. 1)		9.43	10.43	11.43	12.43	14.13	14.43			15.43	16.43	17.43												
- Amselweg (Stg. 1)		9.44	10.44	11.44	12.44	14.14	14.44			15.44	16.44	17.44												
- Völkshor (Stg. 1)		9.44	10.44	11.44	12.44	14.14	14.44			15.44	16.44	17.44												
- August-Bebel-Straße (Stg. 1)		9.46	10.46	11.46	12.46	14.16	14.46			15.46	16.46	17.46												
- Medi-Zentrum (Stg. 1)	an	9.49	10.49	11.49	12.49	14.19	14.49			15.49	16.49	17.49												

ZEICHENERKLÄRUNG: **an** = Ruftaxi bitte unter Tel. 06324/9269690, Besonderer Tarif, VRN-Jahreskarten/Semestertickets werden anerkannt.

Tel. 06324/9269690 Vorbestellung spätestens 1 Stunde vor der planmäßigen Abfahrtszeit

Besonderer Tarif. VRN Jahres- und Halbjahreskarten werden anerkannt, Mitnahmeregelung gilt nicht

An Samstagen, Sonn- und Feiertagen wird diese Linie nicht bedient

Begrenztes Platzangebot!



5930

Ruftaxi SÜW Albersweiler - Fachklinik Eußertal

RUFTAXI

	Montag - Freitag						Samstag		Sonn- und Feiertag			
Albersweiler, Bahnhof	8.05	17.05	19.05				19.05					19.05
Eußertal, Fachklinik (Stg. 1)	8.17	17.17	19.17				19.17					19.17

Tel. 06346 - 8133 Bestellung spätestens 60 Minuten vor der Abfahrtszeit.

Besonderer Tarif. VRN Jahres und Halbjahreskarten werden anerkannt. Mitnahmeregelung gilt nicht.

Begrenztes Platzangebot!



5930

Ruftaxi SÜW Fachklinik Eußertal - Albersweiler

RUFTAXI

	Montag - Freitag				Samstag		Sonn- und Feiertag			
Eußertal, Fachklinik (Stg. 1)	7.38	16.38			10.38					10.38
Albersweiler, Bahnhof	7.50	16.50			10.50					10.50

Tel. 06346 - 8133 Bestellung spätestens 60 Minuten vor der Abfahrtszeit.

Besonderer Tarif. VRN Jahres und Halbjahreskarten werden anerkannt. Mitnahmeregelung gilt nicht.

Begrenztes Platzangebot!



5931

Ruftaxi Neustadt Neustadt Hbf - Haardt - Gimmeldingen - Königsbach

RUFTAXI

Am 24. und 31.12. Verkehr wie an Samstagen

Beschränkungen	Montag - Freitag						Samstag				Sonn- und Feiertag			
	ab	ab	ab	ab	ab	ab	ab	ab	ab	ab	ab	ab	ab	ab
Neustadt Hauptbahnhof	22,23	23,33	0,20	1,07	1,55	2,55	0,20	1,07	1,55	2,55	22,23	23,33	0,20	1,07
- Karl-Hellferich-Straße	22,25	23,36	0,23	1,10	1,58	2,58	0,23	1,10	1,58	2,58	22,25	23,36	0,23	1,10
- Josefskirche	22,26	23,37	0,24	1,11	1,59	2,59	0,24	1,11	1,59	2,59	22,26	23,37	0,24	1,11
- Robert-Stolz-Straße	22,27	23,38	0,25	1,12	2,00	3,00	0,25	1,12	2,00	3,00	22,27	23,38	0,25	1,12
- Wohnstift	22,28	23,39	0,26	1,13	2,01	3,01	0,26	1,13	2,01	3,01	22,28	23,39	0,26	1,13
Haardt, Winzer	22,30	23,41	0,28	1,15	2,03	3,03	0,28	1,15	2,03	3,03	22,30	23,41	0,28	1,15
- Schloss	22,31	23,42	0,29	1,16	2,04	3,04	0,29	1,16	2,04	3,04	22,31	23,42	0,29	1,16
- Schule	22,32	23,43	0,30	1,17	2,05	3,05	0,30	1,17	2,05	3,05	22,32	23,43	0,30	1,17
- Am Dorfwingert	22,32	23,43	0,30	1,17	2,05	3,05	0,30	1,17	2,05	3,05	22,32	23,43	0,30	1,17
- Linde	22,33	23,44	0,31	1,18	2,06	3,06	0,31	1,18	2,06	3,06	22,33	23,44	0,31	1,18
- Unterhaardt	22,34	23,45	0,32	1,19	2,07	3,07	0,32	1,19	2,07	3,07	22,34	23,45	0,32	1,19
Gimmeldingen, Denkmal	22,36	23,47	0,34	1,21	2,09	3,09	0,34	1,21	2,09	3,09	22,36	23,47	0,34	1,21
- Kirche	22,37	23,48	0,35	1,22	2,10	3,10	0,35	1,22	2,10	3,10	22,37	23,48	0,35	1,22
Königsbach, Neubergstraße	22,40	23,51	0,38	1,25	2,13	3,13	0,38	1,25	2,13	3,13	22,40	23,51	0,38	1,25
- Herzogstraße	22,41	23,52	0,39	1,26	2,14	3,14	0,39	1,26	2,14	3,14	22,41	23,52	0,39	1,26
- Winzer	22,42	23,53	0,40	1,27	2,15	3,15	0,40	1,27	2,15	3,15	22,42	23,53	0,40	1,27

ZEICHENERKLÄRUNG: **ab** = nicht 24. und 31.12. **ab** = nur montags bis donnerstags **ab** = nur freitags und vor Feiertagen in Rheinland Pfalz**Tel. 06321/7581 oder 7582 Bestellung spätestens 30 Minuten vor der Abfahrtszeit.**

Besonderer Tarif. VRN Jahres- und Halbjahreskarten werden anerkannt, Mitnahmeregelung gilt nicht

Begrenztes Platzangebot!



5931

Ruftaxi Neustadt Königsbach - Gimmeldingen - Haardt - Neustadt Hbf

RUFTAXI

Am 24. und 31.12. Verkehr wie an Samstagen

Beschränkungen	Montag - Freitag						Samstag				Sonn- und Feiertag				
	ab	ab	ab	ab	ab	ab	ab	ab	ab	ab	ab	ab	ab	ab	
Königsbach, Winzer	22,42	23,53	0,40	1,27	2,15	3,15	0,05	0,40	1,27	2,15	3,15	22,42	23,53	0,40	1,27
- Herzogstraße	22,43	23,54	0,41	1,28	2,16	3,16	0,06	0,41	1,28	2,16	3,16	22,43	23,54	0,41	1,28
- Neubergstraße	22,44	23,55	0,42	1,29	2,17	3,17	0,07	0,42	1,29	2,17	3,17	22,44	23,55	0,42	1,29
Gimmeldingen, Kirche	22,47	23,58	0,45	1,32	2,20	3,20	0,10	0,45	1,32	2,20	3,20	22,47	23,58	0,45	1,32
- Denkmal	22,48	23,59	0,46	1,33	2,21	3,21	0,11	0,46	1,33	2,21	3,21	22,48	23,59	0,46	1,33
Haardt, Unterhaardt	22,50	0,01	0,48	1,35	2,23	3,23	0,13	0,48	1,35	2,23	3,23	22,50	0,01	0,48	1,35
- Linde	22,51	0,02	0,49	1,36	2,24	3,24	0,14	0,49	1,36	2,24	3,24	22,51	0,02	0,49	1,36
- Am Dorfwingert	22,52	0,03	0,50	1,37	2,25	3,25	0,15	0,50	1,37	2,25	3,25	22,52	0,03	0,50	1,37
- Schule	22,52	0,03	0,50	1,37	2,25	3,25	0,15	0,50	1,37	2,25	3,25	22,52	0,03	0,50	1,37
- Schloss	22,53	0,04	0,51	1,38	2,26	3,26	0,16	0,51	1,38	2,26	3,26	22,53	0,04	0,51	1,38
- Winzer	22,54	0,05	0,52	1,39	2,27	3,27	0,17	0,52	1,39	2,27	3,27	22,54	0,05	0,52	1,39
Neustadt, Wohnstift	22,56	0,07	0,54	1,41	2,29	3,29	0,19	0,54	1,41	2,29	3,29	22,56	0,07	0,54	1,41
- Robert-Stolz-Straße	22,57	0,08	0,55	1,42	2,30	3,30	0,20	0,55	1,42	2,30	3,30	22,57	0,08	0,55	1,42
- Josefskirche	22,58	0,09	0,56	1,43	2,31	3,31	0,21	0,56	1,43	2,31	3,31	22,58	0,09	0,56	1,43
- Karl-Hellferich-Straße	22,59	0,10	0,57	1,44	2,32	3,32	0,22	0,57	1,44	2,32	3,32	22,59	0,10	0,57	1,44
- Hauptbahnhof	23,02	0,13	1,00	1,47	2,35	3,35	0,25	1,00	1,47	2,35	3,35	23,02	0,13	1,00	1,47

ZEICHENERKLÄRUNG: **ab** = nicht 24. und 31.12. **ab** = nur montags bis donnerstags **ab** = nur freitags und vor Feiertagen in Rheinland Pfalz**Tel. 06321/7581 oder 7582 Bestellung spätestens 30 Minuten vor der Abfahrtszeit.**

Besonderer Tarif. VRN Jahres- und Halbjahreskarten werden anerkannt, Mitnahmeregelung gilt nicht

Begrenztes Platzangebot!



5932

Ruftaxi Neustadt Neustadt Hbf - Schöntal - Leibniz-Gymnasium

RUFTAXI

Am 24. und 31.12. Verkehr wie an Samstagen

Beschränkungen	Montag - Freitag						Samstag				Sonn- und Feiertag						
	ab	ab	ab	ab	ab	ab	ab	ab	ab	ab	ab	ab	ab	ab			
Neustadt Hauptbahnhof	23,33	23,33	0,20	1,07	1,55	2,55	23,33	0,20	1,07	1,55	2,55	22,45	23,33	0,20	1,07		
- Karl-Hellferich-Straße		23,35	0,22	1,09	1,57	2,57		0,22	1,09	1,57	2,57	22,47	23,35	0,22	1,09		
- Strohmärkt		23,37	0,24	1,11	1,59	2,59		0,24	1,11	1,59	2,59	22,49	23,37	0,24	1,11		
- Talpost		23,38	0,25	1,12	2,00	3,00		0,25	1,12	2,00	3,00	22,50	23,38	0,25	1,12		
- Stadthaus 2		23,39	0,26	1,13	2,01	3,01		0,26	1,13	2,01	3,01	22,51	23,39	0,26	1,13		
- Heid & Co.		23,40	0,27	1,14	2,02	3,02		0,27	1,14	2,02	3,02	22,52	23,40	0,27	1,14		
- Hoffmann & Engelmann		23,42	0,29	1,16	2,04	3,04		0,29	1,16	2,04	3,04	22,54	23,42	0,29	1,16		
- Leibniz-Gymnasium	an	23,37	23,44	0,31	1,18	2,06	3,06	23,37	0,31	1,18	2,06	3,06	22,56	23,44	0,31	1,18	
- Karl-Peters-Straße		23,38	23,45	0,32	1,19	2,07	3,07		23,38	0,32	1,19	2,07	3,07	22,57	23,45	0,32	1,19
- Humboldtstraße		23,39	23,46	0,33	1,20	2,08	3,08		23,39	0,33	1,20	2,08	3,08	22,58	23,46	0,33	1,20

ZEICHENERKLÄRUNG: **ab** = nicht 24. und 31.12. **ab** = nur montags bis donnerstags **ab** = nur freitags **ab** = nur freitags und vor Feiertagen in Rheinland Pfalz**Tel. 06321/7581 oder 7582 Bestellung spätestens 30 Minuten vor der Abfahrtszeit.**

Besonderer Tarif. VRN Jahres- und Halbjahreskarten werden anerkannt, Mitnahmeregelung gilt nicht

Begrenztes Platzangebot!



5932

Ruftaxi Neustadt Leibniz-Gymnasium - Schöntal - Neustadt Hbf

RUFTAXI

Am 24. und 31.12. Verkehr wie an Samstagen

Beschränkungen	Montag - Freitag						Samstag						Sonn- und Feiertag					
	ab	bs	cs	ds	es	fs	ab	bs	cs	ds	es	fs	ab	bs	cs	ds	es	fs
Neustadt, Humboldtstraße	23,39	23,46	0,33	1,20	2,08	3,08	23,39	0,33	1,20	2,08	3,08	22,58	23,46	0,33	1,20			
- Karl-Peters-Straße	23,40	23,47	0,34	1,21	2,09	3,09	23,40	0,34	1,21	2,09	3,09	22,59	23,47	0,34	1,21			
- Leibniz-Gymnasium	23,41	23,48	0,35	1,22	2,10	3,10	23,41	0,35	1,22	2,10	3,10	23,00	23,48	0,35	1,22			
- Hofmann & Engelmann	23,42	23,49	0,36	1,23	2,11	3,11	23,42	0,36	1,23	2,11	3,11	23,01	23,49	0,36	1,23			
- Heid & Co.	23,43	23,50	0,37	1,24	2,12	3,12	23,43	0,37	1,24	2,12	3,12	23,02	23,50	0,37	1,24			
- Stadthaus 2	23,44	23,51	0,38	1,25	2,13	3,13	23,44	0,38	1,25	2,13	3,13	23,03	23,51	0,38	1,25			
- Talpost	23,45	23,52	0,39	1,26	2,14	3,14	23,45	0,39	1,26	2,14	3,14	23,04	23,52	0,39	1,26			
- Strohmart	23,46	23,53	0,40	1,27	2,15	3,15	23,46	0,40	1,27	2,15	3,15	23,05	23,53	0,40	1,27			
- Karl-Hellferich-Straße	23,48	23,55	0,42	1,29	2,17	3,17	23,48	0,42	1,29	2,17	3,17	23,07	23,55	0,42	1,29			
- Hauptbahnhof	an	23,51	23,58	0,45	1,32	2,20	23,51	0,45	1,32	2,20	3,20	23,10	23,58	0,45	1,32			

ZEICHENERKLÄRUNG: **ab** = nicht 24. und 31.12. **bs** = nur montags bis donnerstags **cs** = nur freitags **ds** = nur freitags und vor Feiertagen in Rheinland Pfalz

Tel. 06321/7581 oder 7582 Bestellung spätestens 30 Minuten vor der Abfahrtszeit.

Besonderer Tarif. VRN Jahres- und Halbjahreskarten werden anerkannt, Mitnahmeregelung gilt nicht - Begrenztes Platzangebot!



5933

Ruftaxi Neustadt NW Hbf - Diedesfeld - Maikammer - St. Martin - Kirrweiler u.z.

RUFTAXI

Am 24. und 31.12. Verkehr wie an Samstagen

Beschränkungen	Montag - Freitag						Samstag						Sonn- und Feiertag					
	ab	bs	cs	ds	es	fs	ab	bs	cs	ds	es	fs	ab	bs	cs	ds	es	fs
Neustadt, Hauptbahnhof	23,33	0,20	1,07	1,07	1,55	2,55	0,20	1,07	1,55	2,55	23,33	0,20	1,07					
- Pfalzgrafenstraße	23,35	0,22	1,09	1,09	1,57	2,57	0,22	1,09	1,57	2,57	23,35	0,22	1,09					
- Kießstraße	23,36	0,23	1,10	1,10	1,58	2,58	0,23	1,10	1,58	2,58	23,36	0,23	1,10					
- Stadtgrenze	23,37	0,24	1,11	1,11	1,59	2,59	0,24	1,11	1,59	2,59	23,37	0,24	1,11					
Hambach, Oberhambach	23,38	0,25	1,12	1,12	2,00	3,00	0,25	1,12	2,00	3,00	23,38	0,25	1,12					
- Römerweg	23,39	0,26	1,13	1,13	2,01	3,01	0,26	1,13	2,01	3,01	23,39	0,26	1,13					
- In der Almel	23,40	0,27	1,14	1,14	2,02	3,02	0,27	1,14	2,02	3,02	23,40	0,27	1,14					
- Im Kästenbusch	23,40	0,27	1,14	1,14	2,02	3,02	0,27	1,14	2,02	3,02	23,40	0,27	1,14					
- Bergsteinsstraße	23,41	0,28	1,15	1,15	2,03	3,03	0,28	1,15	2,03	3,03	23,41	0,28	1,15					
- Triftunnenweg	23,42	0,29	1,16	1,16	2,04	3,04	0,29	1,16	2,04	3,04	23,42	0,29	1,16					
- Waldeck	23,43	0,30	1,17	1,17	2,05	3,05	0,30	1,17	2,05	3,05	23,43	0,30	1,17					
- Horstweg	23,44	0,31	1,18	1,18	2,06	3,06	0,31	1,18	2,06	3,06	23,44	0,31	1,18					
- Mittelhambach	23,45	0,32	1,19	1,19	2,07	3,07	0,32	1,19	2,07	3,07	23,45	0,32	1,19					
Diedesfeld, Am Dorfplatz	23,47	0,34	1,21	1,21	2,09	3,09	0,34	1,21	2,09	3,09	23,47	0,34	1,21					
Hambach, Aderg./Kirschgart	0,34				1,21	2,09	0,34			1,21	2,09							
Diedesfeld, Süd	0,35				1,22	2,10	0,35			1,22	2,10							
Maikammer, Kirche	0,36				1,23	2,11	0,36			1,23	2,11							
- Altenweiler Kapelle	0,37				1,24	2,12	0,37			1,24	2,12							
- BG - FCI	0,38				1,25	2,13	0,38			1,25	2,13							
- St. Martin Ort	0,40				1,27	2,15	0,40			1,27	2,15							
- Haus des Gastes (Stg. 1)	0,40				1,27	2,15	0,40			1,27	2,15							
Maikammer, Rathaus (Stg. 1)	0,43				1,30	2,18	0,43			1,30	2,18							
Kirrweiler, Bördmühlweg/L 515 (Stg. 1)	0,44				1,31	2,19	0,44			1,31	2,19							
- Am Neugarten	0,45				1,32	2,20	0,45			1,32	2,20							
- Friedhof (Stg. 1)	0,46				1,33	2,21	0,46			1,33	2,21							
Diedesfeld, Süd	23,49	0,50	1,23	1,37	2,25	3,25	0,50	1,37	2,25	3,11								
Hambach, Aderg./Kirschgart	0,51				1,38	2,26	0,51			1,38	2,26							
Diedesfeld, Am Dorfplatz	23,51	0,51	1,25	1,38	2,26	3,26	0,51	1,38	2,26	3,13								
Hambach, Mittelhambach	23,52	0,53	1,26	1,40	2,28	3,28	0,53	1,40	2,28	3,14	23,51	0,38	1,25					
- Horstweg	23,53	0,54	1,27	1,41	2,29	3,29	0,54	1,41	2,29	3,15	23,52	0,39	1,26					
- Oberhambach	23,54	0,55	1,28	1,42	2,30	3,30	0,55	1,42	2,30	3,16	23,53	0,40	1,27					
Neustadt, Stadtgrenze	23,55	0,56	1,29	1,43	2,31	3,31	0,56	1,43	2,31	3,17	23,54	0,41	1,28					
- Kießstraße	23,56	0,57	1,30	1,44	2,32	3,32	0,57	1,44	2,32	3,18	23,55	0,42	1,29					
- Pfalzgrafenstraße	23,57	0,58	1,31	1,45	2,33	3,33	0,58	1,45	2,33	3,19	23,56	0,43	1,30					
- Hauptbahnhof	an	23,59	1,00	1,33	1,47	2,35	3,35	1,00	1,47	2,35	3,21	23,58	0,45	1,32				

ZEICHENERKLÄRUNG: **ab** = nicht 24. und 31.12. **bs** = nur montags bis donnerstags **cs** = nur freitags und vor Feiertagen in Rheinland Pfalz

Tel. 06321/7581 oder 7582 Bestellung spätestens 30 Minuten vor der Abfahrtszeit.

Besonderer Tarif. VRN Jahres- und Halbjahreskarten werden anerkannt, Mitnahmeregelung gilt nicht - Begrenztes Platzangebot!



5934

Ruftaxi Neustadt NW Hbf - Ost - Lachen-Speyerdorf - Geinsheim - Duttweiler

RUFTAXI

Am 24. und 31.12. Verkehr wie an Samstagen

Beschränkungen	Montag - Freitag						Samstag						Sonn- und Feiertag					
	ab	bs	cs	ds	es	fs	ab	bs	cs	ds	es	fs	ab	bs	cs	ds	es	fs
Neustadt, Hauptbahnhof	22,23	23,33	0,20	1,05	1,55	2,55	22,23	23,33	0,20	1,05	1,55	2,55	21,45	22,48	23,48	0,20	1,05	
- Karl-Hellferich-Straße	22,25	23,35	0,21	1,06	1,56	2,56	22,24	23,34	0,21	1,06	1,56	2,56	21,47	22,50	23,50	0,21	1,06	
- Josefskirche	22,28	23,38	0,22	1,07	1,57	2,57	22,25	23,35	0,22	1,07	1,57	2,57	21,48	22,51	23,51	0,22	1,07	
- Schilbachstraße	22,28	23,38	0,23	1,08	1,58	2,58	22,26	23,36	0,23	1,08	1,58	2,58	21,50	22,53	23,53	0,23	1,08	
- Spitalbachstraße 2	22,29	23,39	0,24	1,09	1,59	2,59	22,27	23,37	0,24	1,09	1,59	2,59	21,51	22,54	23,54	0,24	1,09	
- Louis-Escande-Straße	22,31	23,41	0,26	1,11	2,01	3,01	22,29	23,39	0,26	1,11	2,01	3,01	21,53	22,56	23,56	0,26	1,11	
Speyerdorf, Ritterbüschel	22,33	23,43	0,27	1,12	2,02	3,02	22,30	23,40	0,27	1,12	2,02	3,02	21,55	22,58	23,58	0,27	1,12	
- Hammann	22,34	23,44	0,28	1,13	2,03	3,03	22,31	23,41	0,28	1,13	2,03	3,03	21,56	22,59	23,59	0,28	1,13	
Lachen, Flugplatz	22,35	23,45	0,29	1,14	2,04	3,04	22,32	23,42	0,29	1,14	2,04	3,04	21,57	23,00	0,29	1,14		
- Linde	22,36	23,46	0,30	1,15	2,05	3,05	22,33	23,43	0,30	1,15	2,05	3,05	21,58	23,01	0,30	1,15		
- Schloss	22,37	23,47	0,31	1,16	2,06	3,06	22,34	23,44	0,31	1,16	2,06	3,06	21,59	23,02	0,31	1,16		
- Kirrweiler Straße	22,38	23,48	0,32	1,17	2,07	3,07	22,35	23,45	0,32	1,17	2,07	3,07	22,00	23,03	0,32	1,17		
- Geinsheim, Kirche	22,42	23,52	0,35	1,20	2,10	3,10	22,38	23,48	0,35	1,20	2,10	3,10	22,04	23,07	0,35	1,20		
- Kreuz	22,43	23,53	0,36	1,21	2,11	3,11	22,39	23,49	0,36	1,21	2,11	3,11	22,05	23,08	0,36	1,21		
Duttweiler, Kalkbergstraße	22,46	23,56	0,38															



5934

Ruftaxi Neustadt Duttweiler - Geinsheim - Lachen-Speyerdorf - Ost - NW Hbf

RUFTAXI

Am 24. und 31.12. Verkehr wie an Samstagen

Beschränkungen	Montag - Freitag						Samstag						Sonn- und Feiertag						
Duttweiler, Gemeindehaus	ab	22,48	23,58	0,40	1,25	2,15	3,15	22,43	23,53	0,05	0,40	1,25	2,15	3,15	22,10	23,13	0,13	0,40	1,25
- Kirche		22,49	23,59	0,41	1,26	2,16	3,16	22,44	23,54	0,06	0,41	1,26	2,16	3,16	22,11	23,14	0,14	0,41	1,26
- Kalkbergstraße		22,50	0,00	0,42	1,27	2,17	3,17	22,45	23,55	0,07	0,42	1,27	2,17	3,17	22,12	23,15	0,15	0,42	1,27
Geinsheim, Duttweiler Straße		22,53	0,03	0,45	1,29	2,19	3,19	22,48	23,58	0,10	0,45	1,29	2,19	3,19	22,15	23,18	0,18	0,45	1,29
- Kirche		22,54	0,04	0,46	1,30	2,20	3,20	22,49	23,59	0,11	0,46	1,30	2,20	3,20	22,16	23,19	0,19	0,46	1,30
Lachen, Kirmweiler Straße		22,58	0,08	0,50	1,33	2,23	3,23	22,53	0,03	0,15	0,50	1,33	2,23	3,23	22,20	23,23	0,23	0,50	1,33
- Schloss		22,59	0,09	0,51	1,34	2,24	3,24	22,54	0,04	0,16	0,51	1,34	2,24	3,24	22,21	23,24	0,24	0,51	1,34
- Linde		23,00	0,10	0,52	1,35	2,25	3,25	22,55	0,05	0,17	0,52	1,35	2,25	3,25	22,22	23,25	0,25	0,52	1,35
- Flugplatz		23,01	0,11	0,53	1,36	2,26	3,26	22,56	0,06	0,18	0,53	1,36	2,26	3,26	22,23	23,26	0,26	0,53	1,36
Speyerdorf, Hammann		23,02	0,12	0,54	1,37	2,27	3,27	22,57	0,07	0,19	0,54	1,37	2,27	3,27	22,24	23,27	0,27	0,54	1,37
- Ritterbuschel		23,03	0,13	0,55	1,38	2,28	3,28	22,58	0,08	0,20	0,55	1,38	2,28	3,28	22,25	23,28	0,28	0,55	1,38
Neustadt, Louis-Écandé-Straße		23,05	0,15	0,57	1,40	2,30	3,30	23,00	0,10	0,22	0,57	1,40	2,30	3,30	22,27	23,30	0,30	0,57	1,40
- Spitalbachstraße 2		23,07	0,17	0,59	1,41	2,31	3,31	23,02	0,12	0,24	0,59	1,41	2,31	3,31	22,29	23,32	0,32	0,59	1,41
- Schlachthofstraße		23,08	0,18	1,00	1,42	2,32	3,32	23,03	0,13	0,25	1,00	1,42	2,32	3,32	22,30	23,33	0,33	1,00	1,42
- Josefskirche		23,11	0,20	1,02	1,44	2,34	3,34	23,06	0,15	0,27	1,02	1,44	2,34	3,34	22,32	23,36	0,36	1,02	1,44
- Karl-Helferich-Straße		23,12	0,21	1,03	1,45	2,35	3,35	23,06	0,16	0,28	1,03	1,45	2,35	3,35	22,33	23,37	0,37	1,03	1,45
- Hauptbahnhof	an	23,14	0,23	1,05	1,47	2,37	3,37	23,08	0,18	0,30	1,05	1,47	2,37	3,37	22,35	23,40	0,38	1,05	1,47

ZEICHENERKLÄRUNG: **M** = nicht 24. und 31.12. **N** = nur Freitags und vor Feiertagen in Rheinland Pfalz**Tel. 06321/7581 oder 7582 Bestellung spätestens 30 Minuten vor der Abfahrtszeit.**

Besonderer Tarif. VRN Jahres- und Halbjahreskarten werden anerkannt, Mitnahmeregelung gilt nicht

Begrenztes Platzangebot!



5940

Ruftaxi Schifferstadt Schifferstadt Bf - Schillerplatz - Südbahnhof - IG Süd

RUFTAXI

Am 24. und 31.12. Verkehr wie an Samstagen (außer 2023 Verkehr wie an Sonntagen)

Beschränkungen	Montag - Freitag						Samstag						Sonn- und Feiertag						
Schifferstadt, Bahnhof	ab	6,00	alle	0,00	0,30	1,00	8,00	alle	17,00	18,00	alle	0,00	0,30	1,00	8,00	alle	0,00	0,30	1,00
- Robert-Schumann-Straße		6,01	30	0,01	0,31	1,01	8,01	60	17,01	18,01	60	0,01	0,31	1,01	8,01	60	0,01	0,31	1,01
- Im England		6,02	Min	0,02	0,32	1,02	8,02	Min	17,02	18,02	Min	0,02	0,32	1,02	8,02	Min	0,02	0,32	1,02
- Wagnerstraße		6,02		0,02	0,32	1,02	8,02		17,02	18,02		0,02	0,32	1,02	8,02		0,02	0,32	1,02
- Mutterladler Straße		6,03		0,03	0,33	1,03	8,03		17,03	18,03		0,03	0,33	1,03	8,03		0,03	0,33	1,03
- Bahnhofstr./Rehbachstraße		6,03		0,03	0,33	1,03	8,03		17,03	18,03		0,03	0,33	1,03	8,03		0,03	0,33	1,03
- Danziger Straße		6,04		0,04	0,34	1,04	8,04		17,04	18,04		0,04	0,34	1,04	8,04		0,04	0,34	1,04
- Breslauer Straße		6,04		0,04	0,34	1,04	8,04		17,04	18,04		0,04	0,34	1,04	8,04		0,04	0,34	1,04
- Großer Garten		6,05		0,05	0,35	1,05	8,05		17,05	18,05		0,05	0,35	1,05	8,05		0,05	0,35	1,05
- Stadtfriedhof		6,05		0,05	0,35	1,05	8,05		17,05	18,05		0,05	0,35	1,05	8,05		0,05	0,35	1,05
- Stadtbücherei		6,06		0,06	0,36	1,06	8,06		17,06	18,06		0,06	0,36	1,06	8,06		0,06	0,36	1,06
- Dürkheimer Straße		6,06		0,06	0,36	1,06	8,06		17,06	18,06		0,06	0,36	1,06	8,06		0,06	0,36	1,06
- Ziegelstraße (Stg. 1)		6,07		0,07	0,37	1,07	8,07		17,07	18,07		0,07	0,37	1,07	8,07		0,07	0,37	1,07
- Stadtwerke		6,08		0,08	0,38	1,08	8,08		17,08	18,08		0,08	0,38	1,08	8,08		0,08	0,38	1,08
- Langgasse/Igelheimerstr.		6,08		0,08	0,38	1,08	8,08		17,08	18,08		0,08	0,38	1,08	8,08		0,08	0,38	1,08
- Langgasse/Holzgasse		6,09		0,09	0,39	1,09	8,09		17,09	18,09		0,09	0,39	1,09	8,09		0,09	0,39	1,09
- Kestenb./Maxburgstraße (Stg. 1)		6,09		0,09	0,39	1,09	8,09		17,09	18,09		0,09	0,39	1,09	8,09		0,09	0,39	1,09
- Kreuzplatz		6,09		0,09	0,39	1,09	8,09		17,09	18,09		0,09	0,39	1,09	8,09		0,09	0,39	1,09
- Hauptstraße		6,09		0,09	0,39	1,09	8,09		17,09	18,09		0,09	0,39	1,09	8,09		0,09	0,39	1,09
- Schillerplatz		6,10		0,10	0,40	1,10	8,10		17,10	18,10		0,10	0,40	1,10	8,10		0,10	0,40	1,10
- Schnelligasse		6,10		0,10	0,40	1,10	8,10		17,10	18,10		0,10	0,40	1,10	8,10		0,10	0,40	1,10
- Jägerstraße		6,11		0,11	0,41	1,11	8,11		17,11	18,11		0,11	0,41	1,11	8,11		0,11	0,41	1,11
- Grundschule Süd		6,11		0,11	0,41	1,11	8,11		17,11	18,11		0,11	0,41	1,11	8,11		0,11	0,41	1,11
- Pestalozzistraße		6,11		0,11	0,41	1,11	8,11		17,11	18,11		0,11	0,41	1,11	8,11		0,11	0,41	1,11
- Südbahnhof		6,12		0,12	0,42	1,12	8,12		17,12	18,12		0,12	0,42	1,12	8,12		0,12	0,42	1,12
- Baumgartenweg		6,12		0,12	0,42	1,12	8,12		17,12	18,12		0,12	0,42	1,12	8,12		0,12	0,42	1,12
- Seniorenresidenz		6,12		0,12	0,42	1,12	8,12		17,12	18,12		0,12	0,42	1,12	8,12		0,12	0,42	1,12
- Hans-Purmann-Straße		6,13		0,13	0,43	1,13	8,13		17,13	18,13		0,13	0,43	1,13	8,13		0,13	0,43	1,13
- Gärtnerstraße		6,13		0,13	0,43	1,13	8,13		17,13	18,13		0,13	0,43	1,13	8,13		0,13	0,43	1,13
- Vogelsgartenstraße		6,14		0,14	0,44	1,14	8,14		17,14	18,14		0,14	0,44	1,14	8,14		0,14	0,44	1,14
- Klappengasse		6,14		0,14	0,44	1,14	8,14		17,14	18,14		0,14	0,44	1,14	8,14		0,14	0,44	1,14
- K.-Adenauer-Platz		6,15		0,15	0,45	1,15	8,15		17,15	18,15		0,15	0,45	1,15	8,15		0,15	0,45	1,15
- Herz-Jesu-Kirche		6,15		0,15	0,45	1,15	8,15		17,15	18,15		0,15	0,45	1,15	8,15		0,15	0,45	1,15
- Polizei		6,16		0,16	0,46	1,16	8,16		17,16	18,16		0,16	0,46	1,16	8,16		0,16	0,46	1,16
- Keltstraße		6,16		0,16	0,46	1,16	8,16		17,16	18,16		0,16	0,46	1,16	8,16		0,16	0,46	1,16
- Waldriedhof		6,17		0,17	0,47	1,17	8,17		17,17	18,17		0,17	0,47	1,17	8,17		0,17	0,47	1,17
- Amselweg/Lillengasse		6,17		0,17	0,47	1,17	8,17		17,17	18,17		0,17	0,47	1,17	8,17		0,17	0,47	1,17
- Feuerwehr		6,18		0,18	0,48	1,18	8,18		17,18	18,18		0,18	0,48	1,18	8,18		0,18	0,48	1,18
- Altenheim		6,18		0,18	0,48	1,18	8,18		17,18	18,18		0,18	0,48	1,18	8,18		0,18	0,48	1,18
- Gartenstraße		6,19		0,19	0,49	1,19	8,19		17,19	18,19		0,19	0,49	1,19	8,19		0,19	0,49	1,19
- Zur Portheide		6,19		0,19	0,49	1,19	8,19		17,19	18,19		0,19	0,49	1,19	8,19		0,19	0,49	1,19
- Wilfried-Dietrich-Halle		6,19		0,19	0,49	1,19	8,19		17,19	18,19		0,19	0,49	1,19	8,19		0,19	0,49	1,19
- Imptendrum		6,20		0,20	0,50	1,20	8,20		17,20	18,20		0,20	0,50	1,20	8,20		0,20	0,50	1,20
- Hintermüch		6,20		0,20	0,50	1,20	8,20		17,20	18,20		0,20	0,50	1,20	8,20		0,20	0,50	1,20
- Waldferndich (Stg. 1)		6,22		0,22	0,52	1,22	8,22		17,22	18,22		0,22	0,52	1,22	8,22		0,22	0,52	1,22
- Gottlieb-Daimler-Straße (Stg. 1)		6,24		0,24	0,54	1,24	8,24		17,24	18,24		0,24	0,54	1,24	8,24		0,24	0,54	1,24
- Rudolf-Diesel-Str. (Stg. 1)		6,25		0,25	0,55	1,25	8,25		17,25	18,25		0,25	0,55	1,25	8,25		0,25	0,55	1,25
Speyer, Postplatz	an	23,14		0,23	1,05	1,35	23,08		17,08	18,08		1,05	1,35	22,35		1,05	1,35		



5940

Ruftaxi Schifferstadt
 (Speyer-) - IG Süd - Südbahnhof - Schillerplatz - Schifferstadt Bf

RUFTAXI

Am 24. und 31.12. Verkehr wie an Samstagen (außer 2023 Verkehr wie an Sonntagen)


Beschränkungen	Montag - Freitag						Samstag						Sonn- und Feiertag					
	ab																	
Speyer, Postplatz	6,00	alle	23,30	0,00	30	1,30	8,00	alle	17,00	18,00	alle	23,00	0,00	30	1,30	8,00	alle	23,00
Schifferstadt, Rudolf-Diesel-Str. (Stg. 1)	6,02	30	23,32	0,02	Min	1,32	8,02	60	17,02	18,02	60	23,02	0,02	Min	1,32	8,02	60	23,02
- Gottlieb-Daimler-Straße (Stg. 1)	6,03	Min	23,33	0,03		1,33	8,03	Min	17,03	18,03	Min	23,03	0,03		1,33	8,03	Min	23,03
- Walfeschulle (Stg. 1)	6,05		23,35	0,05		1,35	8,05		17,05	18,05		23,05	0,05		1,35	8,05		23,05
- Hintermüch	6,05		23,35	0,05		1,35	8,05		17,05	18,05		23,05	0,05		1,35	8,05		23,05
- Impfzentrum	6,06		23,36	0,06		1,36	8,06		17,06	18,06		23,06	0,06		1,36	8,06		23,06
- Wilfried-Dietrich-Halle	6,06		23,36	0,06		1,36	8,06		17,06	18,06		23,06	0,06		1,36	8,06		23,06
- Zur Portheide	6,06		23,36	0,06		1,36	8,06		17,06	18,06		23,06	0,06		1,36	8,06		23,06
- Gartenstraße	6,06		23,36	0,06		1,36	8,06		17,06	18,06		23,06	0,06		1,36	8,06		23,06
- Altenheim	6,07		23,37	0,07		1,37	8,07		17,07	18,07		23,07	0,07		1,37	8,07		23,07
- Feuerwehr	6,07		23,37	0,07		1,37	8,07		17,07	18,07		23,07	0,07		1,37	8,07		23,07
- Amselfweg/Lillen gasse	6,08		23,38	0,08		1,38	8,08		17,08	18,08		23,08	0,08		1,38	8,08		23,08
- Waldriedhof	6,08		23,38	0,08		1,38	8,08		17,08	18,08		23,08	0,08		1,38	8,08		23,08
- Kellenstraße	6,09		23,39	0,09		1,39	8,09		17,09	18,09		23,09	0,09		1,39	8,09		23,09
- Polizei	6,09		23,39	0,09		1,39	8,09		17,09	18,09		23,09	0,09		1,39	8,09		23,09
- Herz-Jesu-Kirche	6,10		23,40	0,10		1,40	8,10		17,10	18,10		23,10	0,10		1,40	8,10		23,10
- K.-Aoenauer-Platz	6,10		23,40	0,10		1,40	8,10		17,10	18,10		23,10	0,10		1,40	8,10		23,10
- Klappengasse	6,11		23,41	0,11		1,41	8,11		17,11	18,11		23,11	0,11		1,41	8,11		23,11
- Vogelsgartenstraße	6,11		23,41	0,11		1,41	8,11		17,11	18,11		23,11	0,11		1,41	8,11		23,11
- Gärtnerstraße	6,12		23,42	0,12		1,42	8,12		17,12	18,12		23,12	0,12		1,42	8,12		23,12
- Hans-Purmann-Straße	6,12		23,42	0,12		1,42	8,12		17,12	18,12		23,12	0,12		1,42	8,12		23,12
- Seniorenresidenz	6,13		23,43	0,13		1,43	8,13		17,13	18,13		23,13	0,13		1,43	8,13		23,13
- Baumgartenweg	6,13		23,43	0,13		1,43	8,13		17,13	18,13		23,13	0,13		1,43	8,13		23,13
- Südrainhof	6,13		23,43	0,13		1,43	8,13		17,13	18,13		23,13	0,13		1,43	8,13		23,13
- Pestalozzistraße	6,14		23,44	0,14		1,44	8,14		17,14	18,14		23,14	0,14		1,44	8,14		23,14
- Grundschule Süd	6,15		23,45	0,15		1,45	8,15		17,15	18,15		23,15	0,15		1,45	8,15		23,15
- Jägerstraße	6,15		23,45	0,15		1,45	8,15		17,15	18,15		23,15	0,15		1,45	8,15		23,15
- Schillerplatz	6,16		23,46	0,16		1,46	8,16		17,16	18,16		23,16	0,16		1,46	8,16		23,16
- Hauptstraße	6,16		23,46	0,16		1,46	8,16		17,16	18,16		23,16	0,16		1,46	8,16		23,16
- Kreuzplatz	6,17		23,47	0,17		1,47	8,17		17,17	18,17		23,17	0,17		1,47	8,17		23,17
- Kestenb./Maxburgstraße (Stg. 1)	6,17		23,47	0,17		1,47	8,17		17,17	18,17		23,17	0,17		1,47	8,17		23,17
- Langgasse/Holzgasse	6,17		23,47	0,17		1,47	8,17		17,17	18,17		23,17	0,17		1,47	8,17		23,17
- Langgasse/Iggelheimerstr.	6,17		23,47	0,17		1,47	8,17		17,17	18,17		23,17	0,17		1,47	8,17		23,17
- Stadtwirke	6,18		23,48	0,18		1,48	8,18		17,18	18,18		23,18	0,18		1,48	8,18		23,18
- Ziegeleistraße (Stg. 1)	6,18		23,48	0,18		1,48	8,18		17,18	18,18		23,18	0,18		1,48	8,18		23,18
- Dürkheimer Straße	6,19		23,49	0,19		1,49	8,19		17,19	18,19		23,19	0,19		1,49	8,19		23,19
- Stadtbücherei	6,20		23,50	0,20		1,50	8,20		17,20	18,20		23,20	0,20		1,50	8,20		23,20
- Stadtfriedhof	6,20		23,50	0,20		1,50	8,20		17,20	18,20		23,20	0,20		1,50	8,20		23,20
- Großer Garten	6,21		23,51	0,21		1,51	8,21		17,21	18,21		23,21	0,21		1,51	8,21		23,21
- Breslauer Straße	6,21		23,51	0,21		1,51	8,21		17,21	18,21		23,21	0,21		1,51	8,21		23,21
- Danziger Straße	6,22		23,52	0,22		1,52	8,22		17,22	18,22		23,22	0,22		1,52	8,22		23,22
- Bahnhofstr./Rehbachstraße	6,22		23,52	0,22		1,52	8,22		17,22	18,22		23,22	0,22		1,52	8,22		23,22
- Mutterstädter Straße	6,23		23,53	0,23		1,53	8,23		17,23	18,23		23,23	0,23		1,53	8,23		23,23
- Wagnerstraße	6,23		23,53	0,23		1,53	8,23		17,23	18,23		23,23	0,23		1,53	8,23		23,23
- Im England	6,24		23,54	0,24		1,54	8,24		17,24	18,24		23,24	0,24		1,54	8,24		23,24
- Robert-Schumann-Straße	6,24		23,54	0,24		1,54	8,24		17,24	18,24		23,24	0,24		1,54	8,24		23,24
- Bahnhof	an	6,25	23,55	0,25		1,55	8,25		17,25	18,25		23,25	0,25		1,55	8,25		23,25

ZEICHENERKLÄRUNG: ☐ = nicht 24. und 31.12.

Teil. 06235 444 66 Vorbestellung spätestens 60 Minuten vor gewünschter Abfahrt

Besonderer Tarif. VRN Jahres- und Halbjahreskarten werden anerkannt, Mitnahmeregelung gilt nicht

Begrenztes Platzangebot!



Für dich in der Region Bergstraße aktiv!



www.facebook.com/bergstrassemobil

www.bergstrassemobil.de

www.instagram.com/bergstrasse.mobil



5946

Ruftaxi Bad Bergzabern
Bad Bergzabern - Blankenborn - Bollenborn - Reisdorf

RUFTAXI

Verkehrt nur in den Schulferien von Rheinland Pfalz

		Montag - Freitag															
Beschränkungen		6	6	6	6												
Bad Bergzabern, Bahnhof	ab	8,06	11,06	14,06	17,06												
- SZ (Stg. 7)		10,10	11,10	14,10	17,10												
- Marktplatz		10,12	11,12	14,12	17,12												
- Thernalbad		10,13	11,13	14,13	17,13												
- Stauweiher		10,14	11,14	14,14	17,14												
Blankenborn		8,18	11,18	14,18	17,18												
Bollenborn		8,25	11,25	14,25	17,25												
Reisdorf (Bollenb.)	an	8,29	11,29	14,29	17,29												
Reisdorf (Bollenb.)	ab	8,29	11,29	14,29	17,29												
Bollenborn		8,33	11,33	14,33	17,33												
Blankenborn		8,40	11,40	14,40	17,40												
Bad Bergzabern, Stauweiher		10,44	11,44	14,44	17,44												
- Thernalbad		10,45	11,45	14,45	17,45												
- Marktplatz		10,46	11,46	14,46	17,46												
- SZ (Stg. 7)		10,48	11,48	14,48	17,48												
- Bahnhof		8,52	11,52	14,52	17,52												

ZEICHENERKLÄRUNG: 6 = an Ferientagen in Rheinland-Pfalz ◀ = hält nur zum Aussteigen ▶ = hält nur zum Einsteigen

Der Verkehr innerhalb von Bad Bergzabern wird nicht bedient!

Tel. 06398-298 Vorbestellung spätestens 30 Minuten vor gewünschter Abfahrt

Besonderer Tarif. VRN- und KVV-Jahres und Halbjahreskarten werden anerkannt. Mitnahmeregelung gilt nicht.

Begrenztes Platzangebot!



5956

Ruftaxi Dannstadt-Schauernheim
Maxdorf - Schauernheim - Dannstadt - Schifferstadt Bf

RUFTAXI

Fahrten sind nur im Zwischenortsverkehr möglich

		Montag - Freitag																			
Beschränkungen		6	6	6	6	6	6	6	6	6	6	6	6	6	6	6	6				
Maxdorf, Bahnhof	ab	20,53		6,15		6,53		7,20		7,49	8,12	8,47		9,47		10,47		11,47		12,52	
- Rathaus		15,54		16,16		16,54		17,21		17,50	18,13	18,48		19,48		10,48		11,48		12,53	
- Schulzentrum		5,56		6,18		6,56		7,23		7,52	8,15	8,50		9,50		10,50		11,50		12,55	
4/4A/9 Oggersheim, Endstelle	ab	5,36	5,19	5,56	5,59	6,36	6,39	7,06	6,59	7,49	8,01	8,26	8,39	9,26	9,39	10,26	10,39	11,26	11,39	12,26	12,39
4/4A/9 Fußgönheim, Bahnhof	an	5,46	5,29	6,06	6,09	6,46	6,49	7,16	7,09	7,49	8,11	8,36	8,49	9,36	9,49	10,36	10,49	11,36	11,49	12,36	12,49
Fußgönheim, Bahnhof	an	15,58		16,20		17,00		17,25		17,56	18,17	18,52		19,54		10,54		11,54		12,58	
- Ellerstädter Straße		5,59		6,21		7,01		7,26		7,57	8,18	8,53		9,55		10,55		11,55		12,57	
- Hauptstraße		5,59		6,21		7,01		7,26		7,57	8,18	8,53		9,55		10,55		11,55		12,58	
- Süd		6,00		6,22		7,02		7,27		7,58	8,19	8,54		9,56		10,56		11,56		12,59	
Schauernheim, Nord		6,03		6,25		7,05		7,30		7,59	8,22	8,57		9,59		10,59		11,59		13,01	
- Gronauer Weg (Stg. 1)		6,03		6,25		7,05		7,30		7,59	8,22	8,57		9,59		10,59		11,59		13,01	
- Mitte		6,04		6,26		7,06		7,31		8,00	8,23	8,58		10,00		11,00		12,00		13,02	
- Süd		6,05		6,27		7,07		7,32		8,01	8,24	8,59		10,01		11,01		12,01		13,03	
Dannstadt, Amselweg		6,08		6,30		7,10		7,35		8,04	8,27	9,02		10,04		11,04		12,04		13,05	
- Martinsring Ost		6,08		6,30		7,10		7,35		8,04	8,27	9,02		10,04		11,04		12,04		13,05	
- VG (Schubertstraße)		6,10		6,32		7,12		7,37		8,06	8,29	9,04		10,06		11,06		12,06		13,06	
- Apolneke		6,11		6,33		7,13		7,38		8,07	8,30	9,05		10,07		11,07		12,07		13,07	
- Friedhof		6,12		6,34		7,14		7,39		8,08	8,31	9,06		10,08		11,08		12,08		13,08	
- Kirchenstraße		6,13		6,35		7,15		7,40		8,09	8,32	9,07		10,09		11,09		12,09		13,09	
- 72-Stunden-Platz		6,14		6,36		7,16		7,41		8,10	8,33	9,08		10,10		11,10		12,10		13,10	
- Angelstraße		6,15		6,37		7,17		7,42		8,11	8,34	9,09		10,11		11,11		12,11		13,11	
Schifferstadt, Bahnhof	an	6,30		6,52		7,20		7,57		8,26	8,49	9,24		10,14		11,14		12,14		13,26	

ZEICHENERKLÄRUNG: 6 = ab 18,12,23 6 = bis 15,12,23 W = Wartezeit max. 15 Min. ▶ = hält nur zum Einsteigen

Tel. 06231/91191 Vorbestellung max. 1 Stunde vor gewünschter Abfahrt

Besonderer Tarif. VRN Jahres- und Halbjahreskarten werden anerkannt. Mitnahmeregelung gilt nicht

Begrenztes Platzangebot!



5956

Ruftaxi Dannstadt-Schauernheim
Maxdorf - Schauernheim - Dannstadt - Schifferstadt Bf

RUFTAXI

Fahrten sind nur im Zwischenortverkehr möglich

Table with columns for departure/arrival points (Maxdorf, Rathaus, Schulzentrum, etc.) and times for Monday-Friday. Includes 'Beschränkungen' (restrictions) for various routes.

Table with columns for departure/arrival points and times for Monday-Friday and Saturday. Includes 'Beschränkungen' (restrictions) for various routes.

Table with columns for departure/arrival points and times for Saturday and Sunday/Holidays. Includes 'Beschränkungen' (restrictions) for various routes.

ZEICHENERKLÄRUNG:
ab 18.12.23
ab 15.12.23
ab 8.1.24
ab 13.1.24
nicht 18.12.23 bis 5.1.24
ab 23.12.23
hält nur zum Einsteigen

Tel. 06231/91191 Vorbestellung spätestens 1 Stunde vor gewünschter Abfahrt

Besonderer Tarif. VRN Jahres- und Halbjahreskarten werden anerkannt, Mitnahmeregelung gilt nicht

Begrenztes Platzangebot



5956

Ruftaxi Dannstadt-Schauernheim
Schifferstadt Bf - Dannstadt - Schauernheim - Maxdorf

RUFTAXI

Fahrten sind nur im Zwischenortsverkehr möglich

		Montag - Freitag											
		ab	ab	ab	ab	ab	ab	ab	ab	ab	ab	ab	ab
Schifferstadt, Bahnhof	ab	6,26	6,54	7,24	7,48	8,18	8,54	9,18	9,54	10,18	11,18	12,18	
Dannstadt, Falkenhof			6,58	7,28	7,52	8,22	8,58	9,22	10,22	11,22	12,22		
- Angelstraße		6,30	7,01	7,31	7,55	8,25	9,01	9,25	10,25	11,25	12,25		
- 72-Stunden-Platz		6,31	7,02	7,32	7,56	8,26	9,02	9,26	10,26	11,26	12,26		
- Kirchenstraße		6,32	7,03	7,33	7,57	8,27	9,03	9,27	10,27	11,27	12,27		
- Friedhof		6,33	7,04	7,34	7,58	8,28	9,04	9,28	10,28	11,28	12,28		
- Apotheke		6,34	7,05	7,35	7,59	8,29	9,05	9,29	10,29	11,29	12,29		
- VG (Schubertstraße)		6,35	7,06	7,36	8,00	8,30	9,06	9,30	10,30	11,30	12,30		
- Martinsring Ost		6,37	7,08	7,38	8,02	8,32	9,08	9,32	10,32	11,32	12,32		
- Amsehweg		6,37	7,08	7,38	8,02	8,32	9,08	9,32	10,32	11,32	12,32		
Schauernheim, Süd		6,40	7,11	7,41	8,05	8,35	9,11	9,35	10,35	11,35	12,35		
- Mitte		6,41	7,12	7,42	8,06	8,36	9,12	9,36	10,36	11,36	12,36		
- Gronauer Weg (Stg. 1)		6,42	7,13	7,43	8,07	8,37	9,13	9,37	10,37	11,37	12,37		
- Nord		6,42	7,13	7,43	8,07	8,37	9,13	9,37	10,37	11,37	12,37		
Fußgönheim, Süd		6,45	7,16	7,46	8,10	8,40	9,16	9,40	10,40	11,40	12,40		
- Hauptstraße		6,46	7,17	7,47	8,11	8,41	9,17	9,41	10,41	11,41	12,41		
- Ellerstädter Straße		6,46	7,17	7,47	8,11	8,41	9,17	9,41	10,41	11,41	12,41		
- Bahnhof		6,47	7,18	7,48	8,12	8,42	9,18	9,42	10,42	11,42	12,42		
Beschränkungen		fr	ds	fr	ds	fr	ds	fr	ds	fr	ds	fr	ds
4/4A/9 Fußgönheim, Bahnhof	ab	7,06	7,03	7,26	7,23	8,06	8,03	8,26	8,23	8,46	8,43	9,26	9,46
4/4A/9 Oggersheim, Endstelle	an	7,19	7,16	7,39	7,36	8,19	8,16	8,39	8,36	9,59	9,56	10,59	10,56
Maxdorf, Schulzentrum		6,42				7,59				8,47		9,47	10,47
- Rathaus	an	6,53			7,54			8,18		9,24		9,48	10,48
- Bahnhof	an	6,55						8,18		9,26		9,50	10,50

		Montag - Freitag											
		ab	ab	ab	ab	ab	ab	ab	ab	ab	ab	ab	ab
Schifferstadt, Bahnhof	ab	13,21	14,21	14,47	15,21	15,47	16,18	16,47	17,18	17,50	18,18		
Dannstadt, Falkenhof		13,25	14,25	14,51	15,25	15,51	16,22	16,51	17,22	17,54	18,22		
- Angelstraße		13,28	14,28	14,54	15,28	15,54	16,25	16,54	17,25	17,57	18,25		
- 72-Stunden-Platz		13,29	14,29	14,55	15,29	15,55	16,26	16,55	17,26	17,58	18,26		
- Kirchenstraße		13,30	14,30	14,56	15,30	15,56	16,27	16,56	17,27	17,59	18,27		
- Friedhof		13,31	14,31	14,57	15,31	15,57	16,28	16,57	17,28	18,00	18,28		
- Apotheke		13,32	14,32	14,58	15,32	15,58	16,29	16,58	17,29	18,01	18,29		
- VG (Schubertstraße)		13,33	14,33	14,59	15,33	15,59	16,30	16,59	17,30	18,02	18,30		
- Martinsring Ost		13,35	14,35	15,01	15,35	16,01	16,32	17,01	17,32	18,04	18,32		
- Amsehweg		13,35	14,35	15,01	15,35	16,01	16,32	17,01	17,32	18,04	18,32		
Schauernheim, Süd		13,38	14,38	15,04	15,38	16,04	16,35	17,04	17,35	18,07	18,35		
- Mitte		13,39	14,39	15,05	15,39	16,05	16,36	17,05	17,36	18,08	18,36		
- Gronauer Weg (Stg. 1)		13,40	14,40	15,06	15,40	16,06	16,37	17,06	17,37	18,09	18,37		
- Nord		13,40	14,40	15,06	15,40	16,06	16,37	17,06	17,37	18,09	18,37		
Fußgönheim, Süd		13,43	14,43	15,09	15,43	16,09	16,40	17,09	17,40	18,12	18,40		
- Hauptstraße		13,44	14,44	15,10	15,44	16,10	16,41	17,10	17,41	18,13	18,41		
- Ellerstädter Straße		13,44	14,44	15,10	15,44	16,10	16,41	17,10	17,41	18,13	18,41		
- Bahnhof		13,45	14,45	15,11	15,45	16,11	16,42	17,11	17,42	18,14	18,42		
Beschränkungen		fr	ds	fr	ds	fr	ds	fr	ds	fr	ds	fr	ds
4/4A/9 Fußgönheim, Bahnhof	ab	13,46	14,03	14,46	15,03	15,26	15,23	15,46	16,03	16,26	16,23	16,46	17,26
4/4A/9 Oggersheim, Endstelle	an	13,59	14,16	14,59	15,16	15,39	15,36	15,59	16,16	16,39	16,36	16,59	17,39
Maxdorf, Schulzentrum		13,50		14,50		15,50		16,16		17,16		17,16	18,19
- Rathaus	an	13,51		14,51		15,51		16,17		17,17		17,48	18,20
- Bahnhof	an	13,53		14,53		15,53		16,19		17,19		17,50	18,22

		Montag - Freitag												Samstag											
		ab	ab	ab	ab	ab	ab	ab	ab	ab	ab	ab	ab	ab	ab	ab	ab	ab	ab	ab	ab	ab			
Schifferstadt, Bahnhof	ab	18,47	19,18	19,45	20,37	21,37	22,37	23,52	24,18	24,18	24,18	24,18	24,18	24,18	24,18	24,18	24,18	24,18	24,18	24,18	24,18	24,18			
Dannstadt, Angelstraße		18,51	19,22	19,49	20,41	21,41	22,41	23,59	24,22	24,22	24,22	24,22	24,22	24,22	24,22	24,22	24,22	24,22	24,22	24,22	24,22	24,22			
- 72-Stunden-Platz		18,52	19,23	19,50	20,42	21,42	22,42	0,00	9,23	11,23	13,18	15,18	17,42	19,42	20,42	21,42	22,42	24,42	24,42	24,42	24,42	24,42			
- Kirchenstraße		18,53	19,24	19,51	20,43	21,43	22,43	0,01	9,24	11,24	13,19	15,19	17,43	19,43	20,43	21,43	22,43	24,43	24,43	24,43	24,43	24,43			
- Friedhof		18,54	19,25	19,52	20,44	21,44	22,44	0,02	9,25	11,25	13,20	15,20	17,44	19,44	20,44	21,44	22,44	24,44	24,44	24,44	24,44	24,44			
- Apotheke		18,55	19,26	19,53	20,45	21,45	22,45	0,03	9,26	11,26	13,21	15,21	17,45	19,45	20,45	21,45	22,45	24,45	24,45	24,45	24,45	24,45			
- VG (Schubertstraße)		18,56	19,27	19,54	20,46	21,46	22,46	0,04	9,27	11,27	13,22	15,22	17,46	19,46	20,46	21,46	22,46	24,46	24,46	24,46	24,46	24,46			
- Martinsring Ost		18,58	19,29	19,56	20,48	21,48	22,46	0,06	9,29	11,29	13,24	15,24	17,48	19,48	20,48	21,48	22,48	24,48	24,48	24,48	24,48	24,48			
- Amsehweg		18,58	19,29	19,56	20,48	21,48	22,46	0,06	9,29	11,29	13,24	15,24	17,48	19,48	20,48	21,48	22,48	24,48	24,48	24,48	24,48	24,48			
Schauernheim, Süd		19,01	19,32	19,59	20,51	21,51	0,09	9,32	11,32	13,27	15,27	17,51	19,51	20,51	21,51	22,51	24,51	24,51	24,51	24,51	24,51	24,51			
- Mitte		19,02	19,33	20,00	20,52	21,52	22,52	0,10	9,33	11,33	13,28	15,28	17,52	19,52	20,52	21,52	22,52	24,52	24,52	24,52	24,52	24,52			
- Gronauer Weg (Stg. 1)		19,03	19,34	20,01	20,53	21,53	22,53	0,11	9,34	11,34	13,29	15,29	17,53	19,53	20,53	21,53	22,53	24,53	24,53	24,53	24,53	24,53			
- Nord		19,03	19,34	20,01	20,53	21,53	22,53	0,11	9,34	11,34	13,29	15,29	17,53	19,53	20,53	21,53	22,53	24,53	24,53	24,53	24,53	24,53			
Fußgönheim, Süd		19,06	19,37	20,04	20,56	21,56	22,56	0,14	9,37	11,37	13,32	15,32	17,56	19,56	20,56	21,56	22,56	24,56	24,56	24,56	24,56	24,56			
- Hauptstraße		19,07	19,38	20,05	20,57	21,57	22,57	0,15	9,38	11,38	13,33	15,33	17,57	19,57	20,57	21,57	22,57	24,57	24,57	24,57	24,57	24,57			
- Ellerstädter Straße		19,07	19,38	20,05	20,57	21,57	22,57	0,15	9,38	11,38	13,33	15,33	17,57	19,57	20,57	21,57	22,57	24,57	24,57	24,57	24,57	24,57			
- Bahnhof		19,08	19,39	20,06	20,58	21,58	22,58	0,16	9,39	11,39	13,34	15,34	17,58	19,58	20,58	21,58	22,58	24,58	24,58	24,58	24,58	24,58			
Beschränkungen		fr	ds	fr	ds	fr	ds	fr	ds	fr	ds	fr	ds	fr	ds	fr	ds	fr	ds	fr	ds	fr	ds		
4/4A/9 Fußgönheim, Bahnhof	ab			20,07	21,07	22,06	23,06	0,56	9,46	9,43	11,46	11,43	13,46	13,43	15,46	15,43	18,16	18,13	20,07	21,07	22,06	22,06			
4/4A/9 Oggersheim, Endstelle	an			20,20	21,20	22,19	23,19	1,09	9,59	9,56	11,59	11,56	13,59	13,56	15,59	15,56	18,29	18,26	20,20	21,20	22,19	22,19			



5956

Ruftaxi Dannstadt-Schauernheim
Schifferstadt Bf - Dannstadt - Schauernheim - Maxdorf

RUFTAXI

Fahrten sind nur im Zwischenortsverkehr möglich

Table with columns for destination (e.g., Schifferstadt, Dannstadt, etc.), departure time, and fare. Includes a 'Beschränkungen' section for specific routes.

ZEICHENERKLÄRUNG: [Symbol] = nur in den Nächten Sonn-/Feiertag auf Samstag/Sonn-/Feiertag [Symbol] = Ruftaxi 5956 hält Schifferstadt, Bahnhof, Nordseite [Symbol] = hält nur zum Aussteigen

Tel. 06231/91191 Vorbestellung spätestens 1 Stunde vor gewünschter Abfahrt

Besonderer Tarif. VRN Jahres- und Halbjahreskarten werden anerkannt, Mitnahmeregelung gilt nicht

Begrenztes Platzangebot!



5960

Anruf - Sammel - Taxi Stadtgebiet Speyer
AST - Fahrplan



Speyer Innenstadt / Nord / West / Süd / Ost - zu allen Zielen im Stadtgebiet Speyer

Large table with columns for destination, departure time, and fare. Includes a 'Beschränkungen Hinweise' section and a 'ZEICHENERKLÄRUNG' section.

ZEICHENERKLÄRUNG: [Symbol] = nur donnerstags [Symbol] = nur montags bis donnerstags [Symbol] = Haltestellen werden teilweise in anderer Reihenfolge bedient

Tel. 06232/26666 Vorbestellung spätestens 30 Minuten vor gewünschter Abfahrt

Bitte angeben: Name, Fahrgastanzahl, Abfahrtszeit, Abfahrtsstation, Fahrziel innerhalb des Stadtgebiets

Bitte rechtzeitig an der Haltestelle bereitstehen

Besonderer Tarif. VRN Jahres- und Halbjahreskarten werden anerkannt, Mitnahmeregelung gilt nicht

Begrenztes Platzangebot!



5971

Ruftaxi Neuhoften
Otterstadt/Waldsee/Limburgerhof - Neuhoften - Rheingönh.

RUFTAXI

Table with columns for Beschränkungen, Montag - Freitag, Samstag, and Sonn- und Feiertag. Rows list various locations like Otterstadt, Kreuz, Waldsee, Oberfläche, Rathaus, etc.

ZEICHENERKLÄRUNG: M = nicht 24. und 31.12. \leftarrow = hält nur zum Aussteigen \rightarrow = hält nur zum Einsteigen

Tel. 0621/52 52 52 Vorbestellung spätestens 30 Min vor gewünschter Abfahrt

Besonderer Tarif. VRN Jahres- und Halbjahreskarten werden anerkannt, Mitnahmeregelung gilt nicht

Verfügbare Ruftaxi-Fahrten mit Start und Ziel innerhalb der Verbandsgemeinde Waldsee siehe Linie 5972.

Begrenztes Platzangebot!



5972

Ruftaxi Waldsee
Speyer - Otterstadt - Waldsee

RUFTAXI

Table with columns for Beschränkungen, Montag - Freitag, Samstag, and Sonn- und Feiertag. Rows list locations like Speyer, Flugzeugwerke, Domplatz, Postplatz, etc.

ZEICHENERKLÄRUNG: M = nur montags bis donnerstags F = nur freitags \rightarrow = hält nur zum Einsteigen

Tel. 06232/24774 oder 76788 Vorbestellung spätestens 30 Min. vor gewünschter Abfahrt

Besonderer Tarif. VRN Jahres- und Halbjahreskarten werden anerkannt, Mitnahmeregelung gilt nicht

Begrenztes Platzangebot!



5972

Ruftaxi Waldsee
Waldsee - Otterstadt - Speyer

RUFTAXI

Table with columns for Beschränkungen and Montag - Freitag. Rows list locations like Otterstadt, Kreuz, Speyer, Hbf/ZOB, etc.

ZEICHENERKLÄRUNG: \leftarrow = hält nur zum Aussteigen

Tel. 06232/24774 oder 76788 Vorbestellung spätestens 30 Min. vor gewünschter Abfahrt

Besonderer Tarif. VRN Jahres- und Halbjahreskarten werden anerkannt, Mitnahmeregelung gilt nicht

Begrenztes Platzangebot!



5972

Ruftaxi Waldsee Waldsee - Otterstadt - Speyer

RUFTAXI

Beschränkungen	Montag - Freitag						Samstag						Sonn- und Feiertag					
	ab	ab	ab	ab	ab	ab	ab	ab	ab	ab	ab	ab	ab	ab	ab	ab	ab	ab
Waldsee, Schlicht	0,50																0,50	
- Friedhof	0,51																0,51	
- Partnerschaftsplatz	0,52																0,52	
- Schwanenplatz	0,53																0,53	
- Rathaus	0,54																0,54	
- Oberfläche	0,55																0,55	
Otterstadt, Mannheimer Straße	0,58																0,58	
- Mitte	0,59																0,59	
- Kreuz	1,00																1,00	
Speyer, Hbf/ZOB	1,07						0,01										1,07	
- LZB (Stg. 1)	1,08						0,09										1,08	
- Postplatz	1,09						0,10										1,09	
- Domplatz	1,10						0,11										1,10	

ZEICHENERKLÄRUNG: **ab** = nur montags bis donnerstags **◄** = hält nur zum Aussteigen

Tel. 06232/24774 oder 76788 Vorbestellung spätestens 30 Min. vor gewünschter Abfahrt

Besonderer Tarif. VRN Jahres- und Halbjahreskarten werden anerkannt, Mitnahmeregelung gilt nicht

Begrenztes Platzangebot!



5974

Ruftaxi Römerberg Speyer - Berghausen - Heiligenstein - Mechtersh. u. zurück

RUFTAXI

Am 24. und 31.12. Verkehr wie an Samstagen (außer 2023 Verkehr wie an Sonntagen)

Beschränkungen	Montag - Freitag												Samstag						Sonn- und Feiertag					
	ab	ab	ab	ab	ab	ab	ab	ab	ab	ab	ab	ab	ab	ab	ab	ab	ab	ab	ab	ab	ab	ab	ab	ab
Speyer, Brunnstraße	20,30	20,30	21,30	21,30	22,30	22,30	0,30			1,10	1,10	2,10	2,10	19,30	20,30	21,30	0,10	0,10	2,10	9,30	11,30	13,30		
- Hbf/ZOB	120,32	120,32	121,32	121,32	122,32	123,32	0,32			1,12	1,12	2,12	2,12	119,32	120,32	121,32	1,12	1,12	2,12	119,32	119,32	119,32	119,32	119,32
- Postplatz	120,35	120,35	121,35	121,35	122,35	123,35	0,35			1,15	1,15	2,15	2,15	119,35	120,35	121,35	1,15	1,15	2,15	119,35	119,35	119,35	119,35	119,35
- Domplatz	120,37	120,37	121,37	121,37	122,37	123,37	0,37			1,17	1,17	2,17	2,17	119,37	120,37	121,37	1,17	1,17	2,17	119,37	119,37	119,37	119,37	119,37
- Flugzeugwerke	120,40									1,20				120,40	120,40	121,40	1,20	1,20	2,20	120,40	120,40	120,40	120,40	120,40
Berghausen, Gemersheimer Str.	20,45	20,45	21,45	21,45	22,45	23,45	0,45			1,25	1,25	2,25	2,25	19,45	20,45	21,45	1,25	1,25	2,25	9,45	11,45	13,45		
- Eisenbahnstraße	20,46	20,46	21,46	21,46	22,46	23,46	0,46			1,26	1,26	2,26	2,26	19,46	20,46	21,46	1,26	1,26	2,26	9,46	11,46	13,46		
- Bürgermeisteramt	20,47	20,47	21,47	21,47	22,47	23,47	0,47			1,27	1,27	2,27	2,27	19,47	20,47	21,47	1,27	1,27	2,27	9,47	11,47	13,47		
- Marxenweidenweg/Parkplatz	20,48	20,48	21,48	21,48	22,48	23,48	0,48			1,28	1,28	2,28	2,28	19,48	20,48	21,48	1,28	1,28	2,28	9,48	11,48	13,48		
- Edith-Stein-Straße	20,49	20,49	21,49	21,49	22,49	23,49	0,49			1,29	1,29	2,29	2,29	19,49	20,49	21,49	1,29	1,29	2,29	9,49	11,49	13,49		
Heiligenstein, Hermann-Löns-S.	20,50	20,50	21,50	21,50	22,50	23,50	0,50			1,30	1,30	2,30	2,30	19,50	20,50	21,50	1,30	1,30	2,30	9,50	11,50	13,50		
- Kreuz	20,51	20,51	21,51	21,51	22,51	23,51	0,51			1,31	1,31	2,31	2,31	19,51	20,51	21,51	1,31	1,31	2,31	9,51	11,51	13,51		
- Dorbrunnen	20,52	20,52	21,52	21,52	22,52	23,52	0,52			1,32	1,32	2,32	2,32	19,52	20,52	21,52	1,32	1,32	2,32	9,52	11,52	13,52		
- Hallenbad	20,54	20,54	21,54	21,54	22,54	23,54	0,54			1,34	1,34	2,34	2,34	19,54	20,54	21,54	1,34	1,34	2,34	9,54	11,54	13,54		
Mechtersheim, Trifelsstraße	20,55	20,55	21,55	21,55	22,55	23,55	0,55			1,35	1,35	2,35	2,35	19,55	20,55	21,55	1,35	1,35	2,35	9,55	11,55	13,55		
- Friedhof	20,57	20,57	21,57	21,57	22,57	23,57	0,57			1,37	1,37	2,37	2,37	19,57	20,57	21,57	1,37	1,37	2,37	9,57	11,57	13,57		
- Rheinfeldstraße	20,58	20,58	21,58	21,58	22,58	23,58	0,58			1,38	1,38	2,38	2,38	19,58	20,58	21,58	1,38	1,38	2,38	9,58	11,58	13,58		
- Lindenplatz	21,00	21,00	22,00	22,00	23,00	0,00	1,00	0,40	1,40	1,40	2,40	2,40	20,00	21,00	22,00	1,40	1,40	2,40	10,00	12,00	14,00			
- Im Krautgarten	21,01	21,01	22,01	22,01	23,01	0,01	1,01	0,41	1,41	1,41	2,41	2,41	20,01	21,01	22,01	1,41	1,41	2,41	10,01	12,01	14,01			
- Madenburgstraße	21,02	21,02	22,02	22,02	23,02	0,02	1,02	0,42	1,42	1,42	2,42	2,42	20,02	21,02	22,02	1,42	1,42	2,42	10,02	12,02	14,02			
- Kropsburgstraße	21,03	21,03	22,03	22,03	23,03	0,03	1,03	0,43	1,43	1,43	2,43	2,43	20,03	21,03	22,03	1,43	1,43	2,43	10,03	12,03	14,03			
- Speyerer Straße	21,04	21,04	22,04	22,04	23,04	0,04	1,04	0,44	1,44	1,44	2,44	2,44	20,04	21,04	22,04	1,44	1,44	2,44	10,04	12,04	14,04			
Heiligenstein, Hallenbad	21,05	21,05	22,05	22,05	23,05	0,05	1,05	0,45	1,45	1,45			20,05	21,05	22,05	1,45	1,45		10,05	12,05	14,05			
- Dorbrunnen	21,06	21,06	22,06	22,06	23,06	0,06	1,06	0,46	1,46	1,46			20,06	21,06	22,06	1,46	1,46		10,06	12,06	14,06			
- Kreuz	21,07	21,07	22,07	22,07	23,07	0,07	1,07	0,47	1,47	1,47			20,07	21,07	22,07	1,47	1,47		10,07	12,07	14,07			
- Hermann-Löns-Straße	21,08	21,08	22,08	22,08	23,08	0,08	1,08	0,48	1,48	1,48			20,08	21,08	22,08	1,48	1,48		10,08	12,08	14,08			
Berghausen, Edith-Stein-Straße	21,09	21,09	22,09	22,09	23,09	0,09	1,09	0,49	1,49	1,49			20,09	21,09	22,09	1,49	1,49		10,09	12,09	14,09			
- Marxenweidenweg/Parkplatz	21,10	21,10	22,10	22,10	23,10	0,10	1,10	0,50	1,50	1,50			20,10	21,10	22,10	1,50	1,50		10,10	12,10	14,10			
- Kirche	21,11	21,11	22,11	22,11	23,11	0,11	1,11	0,51	1,51	1,51			20,11	21,11	22,11	1,51	1,51		10,11	12,11	14,11			
- Eisenbahnstraße	21,12	21,12	22,12	22,12	23,12	0,12	1,12	0,52	1,52	1,52			20,12	21,12	22,12	1,52	1,52		10,12	12,12	14,12			
- Gemersheimer Straße	21,14	21,14	22,14	22,14	23,14	0,14	1,14	0,54	1,54	1,54			20,14	21,14	22,14	1,54	1,54		10,14	12,14	14,14			
Speyer, Flugzeugwerke		121,19		121,19				1,59					120,19	121,19	122,19	1,59	1,59							
- Domplatz	121,22	121,22	122,22	122,22	123,22	0,22	1,22	1,02	1,02	1,02			120,22	121,22	122,22	1,02	1,02		110,22	112,22	114,22			
- Postplatz	121,25	121,25	122,25	122,25	123,25	0,25	1,25	1,05	1,05	1,05			120,25	121,25	122,25	1,05	1,05		110,25	112,25	114,25			
- Hbf/ZOB	121,28	121,28	122,28	122,28	123,28	0,28	1,28	1,08	1,08	1,08			120,28	121,28	122,28	1,08	1,08		110,28	112,28	114,28			
- Brunnstraße	21,30	21,30	22,30	22,30	23,30	0,30	1,30	1,10	1,10	1,10			20,30	21,30	22,30	1,10	1,10		10,30	12,30	14,30			

ZEICHENERKLÄRUNG: **01** = nicht 24. und 31.12. **ab** = nur montags bis donnerstags **ab** = nur freitags **◄** = hält nur zum Aussteigen **►** = hält nur zum Einsteigen

Tel. 06232/70707 Vorbestellung spätestens 30 Min. vor gewünschter Abfahrt

Besonderer Tarif. VRN Jahres- und Halbjahreskarten werden anerkannt, Mitnahmeregelung gilt nicht

Begrenztes Platzangebot!



5974

Ruftaxi Römerberg
Speyer - Berghausen - Heiligenstein - Mechtersh. u. zurück

RUFTAXI

Am 24. und 31.12. Verkehr wie an Samstagen (außer 2023 Verkehr wie an Sonntagen)

Table with columns for Beschränkungen, time slots (14.30-18.30, 01, 01, 01), and fare amounts. Includes rows for various locations like Speyer, Brunnstraße, Hbf/ZOB, etc.

ZEICHENERKLÄRUNG: 01 = nicht 24. und 31.12. ◀ = hält nur zum Aussteigen ▶ = hält nur zum Einsteigen

Tel. 06232/70707 Vorbestellung spätestens 30 Min. vor gewünschter Abfahrt

Besonderer Tarif. VRN Jahres- und Halbjahreskarten werden anerkannt, Mitnahmeregelung gilt nicht

Begrenztes Platzangebot!



5978

Ruftaxi Dudenhofen
Hanhofen - Dudenhofen - Speyer - Dudenhofen - Harthausen

RUFTAXI

Table with columns for Beschränkungen, time slots (Montag - Freitag, Samstag, Sonn- und Feiertag), and fare amounts. Includes rows for various locations like Hanhofen, Abzw. Harthausen, Kirche, etc.

ZEICHENERKLÄRUNG: 05 = nur montags bis donnerstags 06 = verkehrt nur von Fr auf Sa ◀ = hält nur zum Aussteigen ▶ = hält nur zum Einsteigen

Tel. 06232/70707 Vorbestellung spätestens 30 Min. vor gewünschter Abfahrt

Besonderer Tarif. VRN Jahres- und Halbjahreskarten werden anerkannt, Mitnahmeregelung gilt nicht

Begrenztes Platzangebot!



5979

Ruftaxi Dudenhofen
Harthausen - Dudenhofen - Speyer - Dudenhofen - Hanhofen

RUFTAXI

Beschränkungen	Montag - Freitag									Samstag					Sonn- und Feiertag					
	ab	ab	ab	ab	ab	ab	ab	ab	ab	ab	ab	ab	ab	ab	ab	ab	ab	ab	ab	
Harthausen, Hanhofer Straße	21,28	21,28	22,26	22,26	23,30	23,30	0,30	0,30	1,30	20,26	21,28	22,28	23,30	0,30	1,30	20,26	21,26	22,28	23,30	0,30
- Autohaus Engel	21,29	21,29	22,29	22,29	23,31	23,31	0,31	0,31	1,31	20,29	21,29	22,29	23,31	0,31	1,31	20,29	21,29	22,29	23,31	0,31
- Kirche	21,30	21,30	22,30	22,30	23,32	23,32	0,32	0,32	1,32	20,30	21,30	22,30	23,32	0,32	1,32	20,30	21,30	22,30	23,32	0,32
- Ost	21,31	21,31	22,31	22,31	23,33	23,33	0,33	0,33	1,33	20,31	21,31	22,31	23,33	0,33	1,33	20,31	21,31	22,31	23,33	0,33
Dudenhofen, Süd	21,34	21,34	22,34	22,34	23,36	23,36	0,36	0,36	1,36	20,34	21,34	22,34	23,36	0,36	1,36	20,34	21,34	22,34	23,36	0,36
- Speyerer Straße	21,35	21,35	22,35	22,35	23,37	23,37	0,37	0,37	1,37	20,35	21,35	22,35	23,37	0,37	1,37	20,35	21,35	22,35	23,37	0,37
Speyer, Bruckstraße	21,38	21,38	22,38	22,38	23,40	23,40	0,40	0,40	1,40	20,38	21,38	22,38	23,40	0,40	1,40	20,38	21,38	22,38	23,40	0,40
- Hbf/ZOB	21,40	21,40	22,40	22,40	23,42	23,42	0,42	0,42	1,42	20,40	21,40	22,40	23,42	0,42	1,42	20,40	21,40	22,40	23,42	0,42
- Postplatz	21,41	21,41	22,41	22,41	23,43	23,43	0,43	0,43	1,43	20,41	21,41	22,41	23,43	0,43	1,43	20,41	21,41	22,41	23,43	0,43
- Domplatz	21,42	21,42	22,42	22,42	23,44	23,44	0,44	0,44	1,44	20,42	21,42	22,42	23,44	0,44	1,44	20,42	21,42	22,42	23,44	0,44
- Flugzeugwerke	21,44	21,44	22,44	22,44	23,46	23,46	0,46	0,46	1,46	20,44	21,44	22,44	23,46	0,46	1,46	20,44	21,44	22,44	23,46	0,46
- Flugzeugwerke	21,44	21,44	22,44	22,44	23,46	23,46	0,46	0,46	1,46	20,44	21,44	22,44	23,46	0,46	1,46	20,44	21,44	22,44	23,46	0,46
- Domplatz	21,46	21,46	22,46	22,46	23,48	23,48	0,48	0,48	1,48	20,46	21,46	22,46	23,48	0,48	1,48	20,46	21,46	22,46	23,48	0,48
- Postplatz	21,47	21,47	22,47	22,47	23,49	23,49	0,49	0,49	1,49	20,47	21,47	22,47	23,49	0,49	1,49	20,47	21,47	22,47	23,49	0,49
- Hbf/ZOB	21,48	21,48	22,48	22,48	23,50	23,50	0,50	0,50	1,50	20,48	21,48	22,48	23,50	0,50	1,50	20,48	21,48	22,48	23,50	0,50
- Bruckstraße	21,50	21,50	22,50	22,50	23,52	23,52	0,52	0,52	1,52	20,50	21,50	22,50	23,52	0,52	1,52	20,50	21,50	22,50	23,52	0,52
Dudenhofen, Boligweg	21,53	21,53	22,53	22,53	23,55	23,55	0,55	0,55	1,55	20,53	21,53	22,53	23,55	0,55	1,55	20,53	21,53	22,53	23,55	0,55
- Adler	21,54	21,54	22,54	22,54	23,56	23,56	0,56	0,56	1,56	20,54	21,54	22,54	23,56	0,56	1,56	20,54	21,54	22,54	23,56	0,56
- Friedhof	21,55	21,55	22,55	22,55	23,57	23,57	0,57	0,57	1,57	20,55	21,55	22,55	23,57	0,57	1,57	20,55	21,55	22,55	23,57	0,57
Hanhofen, Kirche	21,58	21,58	22,58	22,58	0,00	0,00	1,00	1,00	2,00	20,58	21,58	22,58	0,00	1,00	2,00	20,58	21,58	22,58	0,00	1,00
- Abzw. Harthausen	21,59	21,59	22,59	22,59	0,00	0,00	1,00	1,00	2,00	20,59	21,59	22,59	0,00	1,00	2,00	20,59	21,59	22,59	0,00	1,00

ZEICHENERKLÄRUNG: ab = nur montags bis donnerstags ab = verkehrt nur von Fr auf Sa ◀ = hält nur zum Aussteigen ▶ = hält nur zum Einsteigen

Tel. 06232/70707 Vorbestellung spätestens 30 Min. vor gewünschter Abfahrt

Besonderer Tarif. VRN Jahres- und Halbjahreskarten werden anerkannt, Mitnahmeregelung gilt nicht

Begrenztes Platzangebot!



5980

Ruftaxi Dudenhofen
Dudenhofen Süd/West/Nord - Speyer - u. zurück

RUFTAXI

Beschränkungen	Montag - Freitag											Samstag								
	ab	ab	ab	ab	ab	ab	ab	ab	ab	ab	ab	ab	ab	ab	ab					
Dudenhofen, Süd		5,58		7,48	8,48	9,48	10,48	11,50	12,50	13,50	14,48	15,48	17,48	18,48	19,48	6,21		7,48	8,48	
- West		6,00	7,00	7,50	8,50	9,50	10,50	11,50	12,50	13,50	14,50	15,50	16,50	17,50	18,50	19,50	6,23		7,50	8,50
- Nord		6,02	7,02	7,52	8,52	9,52	10,52	11,52	12,52	13,52	14,52	15,52	16,52	17,52	18,52	19,52	6,25		7,52	8,52
Speyer, Postplatz		6,06	7,06	7,56	8,56	9,56	10,56	11,56	12,56	13,56	14,56	15,56	16,56	17,56	18,56	19,56	6,29		7,56	8,56
- Hbf/ZOB	an	6,08	7,08	7,58	8,58	9,58	10,58	11,58	12,58	13,58	14,58	15,58	16,58	17,58	18,58	19,58	6,31		7,58	8,58
- Hbf/ZOB	an	6,45	7,45	7,95	8,95	9,95	10,95	11,95	12,95	13,95	14,95	15,95	16,95	17,95	18,95	19,95	6,38		7,95	8,95
- Postplatz	an	6,47	7,47	7,97	8,97	9,97	10,97	11,97	12,97	13,97	14,97	15,97	16,97	17,97	18,97	19,97	6,40		7,97	8,97
Dudenhofen, Nord		6,51	7,51	8,51	9,51	10,51	11,51	12,51	13,51	14,51	15,51	16,51	17,51	18,51	19,51	6,43		7,51	8,51	
- West		6,53	7,53	8,53	9,53	10,53	11,53	12,53	13,53	14,53	15,53	16,53	17,53	18,53	19,53	6,45		7,53	8,53	
- Süd	an	6,55	7,55	8,55	9,55	10,55	11,55	12,55	13,55	14,55	15,55	16,55	17,55	18,55	19,55	6,47		7,55	8,55	

Beschränkungen	Samstag					Sonn- und Feiertag							
	ab	ab	ab	ab	ab	ab	ab	ab	ab	ab			
Dudenhofen, Süd	10,48	12,48	14,48	15,48	17,48	19,48			11,48	13,48	15,48	17,48	19,48
- West	11,50	12,50	14,50	15,50	17,50	19,50			11,50	13,50	15,50	17,50	19,50
- Nord	11,52	12,52	14,52	15,52	17,52	19,52			11,52	13,52	15,52	17,52	19,52
Speyer, Postplatz	11,56	12,56	14,56	15,56	17,56	19,56			11,56	13,56	15,56	17,56	19,56
- Hbf/ZOB	an	11,58	12,58	14,58	15,58	17,58	19,58			11,58	13,58	15,58	17,58
- Hbf/ZOB	an	11,35	13,35	15,35	16,35	17,35	20,05			11,35	13,35	15,35	17,35
- Postplatz	an	11,37	13,37	15,37	16,37	17,37	20,07			11,37	13,37	15,37	17,37
Dudenhofen, Nord	11,41	13,41	15,41	16,41	17,41	20,11			11,41	13,41	15,41	17,41	20,11
- West	11,43	13,43	15,43	16,43	17,43	20,13			11,43	13,43	15,43	17,43	20,13
- Süd	an	11,45	13,45	15,45	16,45	17,45	20,15			11,45	13,45	15,45	17,45

ZEICHENERKLÄRUNG: ◀ = hält nur zum Aussteigen ▶ = hält nur zum Einsteigen

Tel. 06232/70707 Vorbestellung spätestens 30 Min. vor gewünschter Abfahrt

Besonderer Tarif. VRN Jahres- und Halbjahreskarten werden anerkannt, Mitnahmeregelung gilt nicht

Begrenztes Platzangebot!



6900

Ruftaxi Weinheim
Weinheim - Lützelsachsen - Hohensachsen - Ritschweier

RUFTAXI

nicht 31.12.

Table with columns for departure/arrival (ab/an), days (Montag-Freitag, Samstag), and times. Rows include destinations like Mannheim Hauptbahnhof, Weinheim Hauptbahnhof, and various streets like Beschrankungen, Hirweise, etc.

Table with columns for departure/arrival (ab/an), days (Samstag, Sonn- und Feiertag), and times. Rows include destinations like Mannheim Hauptbahnhof, Weinheim Hauptbahnhof, and various streets like Beschrankungen, Hirweise, etc.

ZEICHENERKLÄRUNG: 16 = nicht 31.12.

16 = nur freitags

01 = Ruftaxi bitte spätestens 30 Min. vor gewünschter Abfahrt unter Tel. 0621/1077077 vorbestellen. Vorbestellung auch in der myVRN-App möglich.

Besonderer Tarif, VRN-Jahreskarten/Semestertickets werden anerkannt, Mitnahmeregelung gilt nicht, Begrenztes Platzangebot!

! = hält nur zum Einsteigen

Wegen des weiteren Verlaufs der Anschlüsse zwischen Weinheim, Bahnhof OEG und Heidelberg siehe Fahrplandabelle Linie 5

Tel. 0621/1077077 Vorbestellung spätestens 30 Minuten vor gewünschter Abfahrt

Besonderer Tarif. VRN Jahres- und Halbjahreskarten werden anerkannt, Mitnahmeregelung gilt nicht

Begrenztes Platzangebot!

Beschränkter Innerortsverkehr in Weinheim! Kein Verkehr während der Weinheimer Kerwe!

Weitere Informationen zu Anschlusszeiten finden sie unter www.vrn.de



6900

Ruftaxi Weinheim
Ritschweier - Hohensachsen - Lützelsachsen - Weinheim

RUFTAXI

Beschränkungen Hinweise	Montag - Freitag						Samstag																	
	18	18	18	18	18	18	01	01	01	01	01	01	01	01	01	01	01	01	01	01	01	01	01	
	01	01	01	01	01	01	01	01	01	01	01	01	01	01	01	01	01	01	01	01	01	01	01	
Ritschweier	20,21	21,21	22,21	23,21	0,21	1,21	7,18	8,18	9,18	10,18	11,18	12,18	13,18	14,21	15,21	16,21	17,21	18,21	19,21	20,21				
Hohensachsen, Salzlachweg	20,24	21,24	22,24	23,24	0,24	1,24	7,21	8,21	9,21	10,21	11,21	12,21	13,21	14,24	15,24	16,24	17,24	18,24	19,24	20,24				
- Talstraße	20,25	21,25	22,25	23,25	0,25	1,25	7,22	8,22	9,22	10,22	11,22	12,22	13,22	14,25	15,25	16,25	17,25	18,25	19,25	20,25				
- Rathaus	20,26	21,26	22,26	23,26	0,26	1,26	7,23	8,23	9,23	10,23	11,23	12,23	13,23	14,26	15,26	16,26	17,26	18,26	19,26	20,26				
- Anetplatz	20,26	21,26	22,26	23,26	0,26	1,26	7,23	8,23	9,23	10,23	11,23	12,23	13,23	14,26	15,26	16,26	17,26	18,26	19,26	20,26				
632A Hohensachsen, Anetplatz							7,26	8,26	9,26	10,26	11,26	12,26	13,26											
632A Weinheim, Hauptbahnhof							7,39	8,39	9,39	10,39	11,39	12,39	13,39											
- Kaiserstraße	20,27	21,27	22,27	23,27	0,27	1,27								14,27	15,27	16,27	17,27	18,27	19,27	20,27				
- Sepp-Herberger-Straße	20,28	21,28	22,28	23,28	0,28	1,28								14,28	15,28	16,28	17,28	18,28	19,28	20,28				
Lützelsachsen, Wintergasse	20,29	21,29	22,29	23,29	0,29	1,29								14,29	15,29	16,29	17,29	18,29	19,29	20,29				
- Schule	20,30	21,30	22,30	23,30	0,30	1,30								14,30	15,30	16,30	17,30	18,30	19,30	20,30				
- Dornbachweg	20,31	21,31	22,31	23,31	0,31	1,31								14,31	15,31	16,31	17,31	18,31	19,31	20,31				
- Rilkestraße	20,31	21,31	22,31	23,31	0,31	1,31								14,31	15,31	16,31	17,31	18,31	19,31	20,31				
Weinheim, Huegelstraße	20,32	21,32	22,32	23,32	0,32	1,32								14,32	15,32	16,32	17,32	18,32	19,32	20,32				
- Bodelschwing-Heim (Stg. 1)	20,32	21,32	22,32	23,32	0,32	1,32								14,32	15,32	16,32	17,32	18,32	19,32	20,32				
- Schlosspark	20,33	21,33	22,33	23,33	0,33	1,33								14,33	15,33	16,33	17,33	18,33	19,33	20,33				
- Hermannshof	20,34	21,34	22,34	23,34	0,34	1,34								14,34	15,34	16,34	17,34	18,34	19,34	20,34				
- Insitutstraße	20,35	21,35	22,35	23,35	0,35	1,35								14,35	15,35	16,35	17,35	18,35	19,35	20,35				
- Ehretstraße	20,36	21,36	22,36	23,36	0,36	1,36								14,36	15,36	16,36	17,36	18,36	19,36	20,36				
- Bahnhofstraße	20,37	21,37	22,37	23,37	0,37	1,37								14,37	15,37	16,37	17,37	18,37	19,37	20,37				
- Hauptbahnhof	an	20,39	21,39	22,39	23,39	0,39	1,39							14,39	15,39	16,39	17,39	18,39	19,39	20,39				
5 Weinheim, Hauptbahnhof	ab	20,47	21,47	22,47	23,47									14,58	15,58	16,58	17,58	18,58	19,47	20,47				
5 Mannheim, Hauptbahnhof	an	21,22	22,22	23,22	0,22									15,37	16,37	17,37	18,37	19,37	20,22	21,22				

Beschränkungen Hinweise	Samstag						Sonn- und Feiertag																	
	01	01	01	01	01	01	18	18	18	18	18	18	18	18	18	18	18	18	18	18	18	18	18	
	01	01	01	01	01	01	01	01	01	01	01	01	01	01	01	01	01	01	01	01	01	01	01	
Ritschweier	21,21	22,21	23,21	0,21	1,21		13,21	14,21	15,21	16,21	17,21	18,21	19,21	20,21	21,21	22,21	23,21	0,21						
Hohensachsen, Salzlachweg	21,24	22,24	23,24	0,24	1,24		13,24	14,24	15,24	16,24	17,24	18,24	19,24	20,24	21,24	22,24	23,24	0,24						
- Talstraße	21,25	22,25	23,25	0,25	1,25		13,25	14,25	15,25	16,25	17,25	18,25	19,25	20,25	21,25	22,25	23,25	0,25						
- Rathaus	21,26	22,26	23,26	0,26	1,26		13,26	14,26	15,26	16,26	17,26	18,26	19,26	20,26	21,26	22,26	23,26	0,26						
- Anetplatz	21,26	22,26	23,26	0,26	1,26		13,26	14,26	15,26	16,26	17,26	18,26	19,26	20,26	21,26	22,26	23,26	0,26						
- Kaiserstraße	21,27	22,27	23,27	0,27	1,27		13,27	14,27	15,27	16,27	17,27	18,27	19,27	20,27	21,27	22,27	23,27	0,27						
- Sepp-Herberger-Straße	21,28	22,28	23,28	0,28	1,28		13,28	14,28	15,28	16,28	17,28	18,28	19,28	20,28	21,28	22,28	23,28	0,28						
Lützelsachsen, Wintergasse	21,29	22,29	23,29	0,29	1,29		13,29	14,29	15,29	16,29	17,29	18,29	19,29	20,29	21,29	22,29	23,29	0,29						
- Schule	21,30	22,30	23,30	0,30	1,30		13,30	14,30	15,30	16,30	17,30	18,30	19,30	20,30	21,30	22,30	23,30	0,30						
- Dornbachweg	21,31	22,31	23,31	0,31	1,31		13,31	14,31	15,31	16,31	17,31	18,31	19,31	20,31	21,31	22,31	23,31	0,31						
- Rilkestraße	21,31	22,31	23,31	0,31	1,31		13,31	14,31	15,31	16,31	17,31	18,31	19,31	20,31	21,31	22,31	23,31	0,31						
Weinheim, Huegelstraße	21,32	22,32	23,32	0,32	1,32		13,32	14,32	15,32	16,32	17,32	18,32	19,32	20,32	21,32	22,32	23,32	0,32						
- Bodelschwing-Heim (Stg. 1)	21,32	22,32	23,32	0,32	1,32		13,32	14,32	15,32	16,32	17,32	18,32	19,32	20,32	21,32	22,32	23,32	0,32						
- Schlosspark	21,33	22,33	23,33	0,33	1,33		13,33	14,33	15,33	16,33	17,33	18,33	19,33	20,33	21,33	22,33	23,33	0,33						
- Hermannshof	21,34	22,34	23,34	0,34	1,34		13,34	14,34	15,34	16,34	17,34	18,34	19,34	20,34	21,34	22,34	23,34	0,34						
- Insitutstraße	21,35	22,35	23,35	0,35	1,35		13,35	14,35	15,35	16,35	17,35	18,35	19,35	20,35	21,35	22,35	23,35	0,35						
- Ehretstraße	21,36	22,36	23,36	0,36	1,36		13,36	14,36	15,36	16,36	17,36	18,36	19,36	20,36	21,36	22,36	23,36	0,36						
- Bahnhofstraße	21,37	22,37	23,37	0,37	1,37		13,37	14,37	15,37	16,37	17,37	18,37	19,37	20,37	21,37	22,37	23,37	0,37						
- Hauptbahnhof	an	21,39	22,39	23,39	0,39	1,39								13,39	14,39	15,39	16,39	17,39	18,39	19,39	20,39	21,39	22,39	23,39
5 Weinheim, Hauptbahnhof	ab	21,47	22,47	23,47			13,47	14,47	15,47	16,47	17,47	18,47	19,47	20,47	21,47	22,47	23,47							
5 Mannheim, Hauptbahnhof	an	22,22	23,22	0,22			14,24	15,24	16,24	17,24	18,24	19,22	20,22	21,22	22,22	23,22	0,22							

ZEICHENERKLÄRUNG: 18 = nicht 31.12.

35 = nur freitags

01 = Ruftaxi bitte spätestens 30 Min. vor gewünschter Abfahrt unter Tel. 0621/1077077 vorbestellen. Vorbestellung auch in der myVRN-App möglich.

Besonderer Tarif, VRN-Jahreskarten/Semesterfickets werden anerkannt, Mitnahmeregelung gilt nicht, Begrenzt Platzangebot!

☐ = hält nur zum Aussteigen

Tel. 0621/1077077 Vorbestellung spätestens 30 Minuten vor gewünschter Abfahrt

Besonderer Tarif. VRN Jahres- und Halbjahreskarten werden anerkannt, Mitnahmeregelung gilt nicht

Begrenzt Platzangebot!

Beschränkter Innerortsverkehr in Weinheim! Kein Verkehr während der Weinheimer Kerwe!

Weitere Informationen zu Anschlusszeiten finden sie unter www.vrn.de



6901

Ruftaxi Weinheim
Weinheim - Großsachsen - Rippenweier - Oberflockenbach

RUFTAXI

nicht 31.12.

Table with columns for Beschränkungen, Hinweise, Montag - Freitag, Samstag, and Sonn- und Feiertag. Rows list various locations like Weinheim, Dürreplatz, Hauptbahnhof, etc.

ZEICHENERKLÄRUNG: 18 = nicht 31.12.

01 = Ruftaxi bitte spätestens 30 Min. vor gewünschter Abfahrt unter Tel. 0621/1077077 vorbestellen.

Besonderer Tarif, VRN-Jahreskarten/Semestertickets werden anerkannt. Mitnahmeregelung gilt nicht. Begrenztes Platzangebot!

! = hält nur zum Einsteigen

Tel. 0621/1077077 Vorbestellung spätestens 30 Minuten vor gewünschter Abfahrt

Besonderer Tarif, VRN Jahres- und Halbjahreskarten werden anerkannt, Mitnahmeregelung gilt nicht

Begrenztes Platzangebot!

Kein Innerortsverkehr in Weinheim und Großsachsen! Kein Verkehr zwischen Weinheim und Großsachsen! Kein Verkehr während der Weinheimer Kerwe!

Weitere Informationen zu Anschlusszeiten finden sie unter www.vrn.de



6901

Ruftaxi Weinheim
Oberflockenbach - Rippenweier - Großsachsen - Weinheim

RUFTAXI

nicht 31.12.

Table with columns for Beschränkungen, Hinweise, Montag - Freitag, Samstag, and Sonn- und Feiertag. Rows list various locations like Wünschmichelbach, Lindenhof, etc.

ZEICHENERKLÄRUNG: 18 = nicht 31.12.

01 = Ruftaxi bitte spätestens 30 Min. vor gewünschter Abfahrt unter Tel. 0621/1077077 vorbestellen.

Besonderer Tarif, VRN-Jahreskarten/Semestertickets werden anerkannt. Mitnahmeregelung gilt nicht. Begrenztes Platzangebot!

! = hält nur zum Aussteigen

Tel. 0621/1077077 Vorbestellung spätestens 30 Minuten vor gewünschter Abfahrt

Besonderer Tarif, VRN Jahres- und Halbjahreskarten werden anerkannt, Mitnahmeregelung gilt nicht

Begrenztes Platzangebot!

Kein Innerortsverkehr in Weinheim und Großsachsen! Kein Verkehr zwischen Weinheim und Großsachsen! Kein Verkehr während der Weinheimer Kerwe!

Weitere Informationen zu Anschlusszeiten finden sie unter www.vrn.de



6902

Ruftaxi Weinheim
Weinheim - Waid/Ofling

RUFTAXI

nicht 31.12.

Beschränkungen Hinweise	Montag - Freitag					Sonn- und Feiertag				
	16a5 01	16a5 01	16a5 01	16a5 01	16a5 01	16 01	16 01	16 01	16 01	16 01
Weinheim, Dürreplatz	ab 20,38	21,38	22,38	23,38		20,38	21,38	22,38	23,38	
- Ehretstraße	20,39	21,39	22,39	23,39		20,39	21,39	22,39	23,39	
= Bahnhofstraße	20,40	21,40	22,40	23,40		20,40	21,40	22,40	23,40	
- Hauptbahnhof	20,42	21,42	22,42	23,42		20,42	21,42	22,42	23,42	
- HaWei	20,44	21,44	22,44	23,44		20,44	21,44	22,44	23,44	
- Adam-Karillon-Haus	20,45	21,45	22,45	23,45		20,45	21,45	22,45	23,45	
- Höhnerweg	20,46	21,46	22,46	23,46		20,46	21,46	22,46	23,46	
- Bensheimer Straße	20,47	21,47	22,47	23,47		20,47	21,47	22,47	23,47	
- Miltzenzentrum	20,49	21,49	22,49	23,49		20,49	21,49	22,49	23,49	
- Händelstraße	20,50	21,50	22,50	23,50		20,50	21,50	22,50	23,50	
- Schollstraße	20,51	21,51	22,51	23,51		20,51	21,51	22,51	23,51	
- Stahlbad	20,53	21,53	22,53	23,53		20,53	21,53	22,53	23,53	
= Stadion	20,54	21,54	22,54	23,54		20,54	21,54	22,54	23,54	
- Waidallee	20,55	21,55	22,55	23,55		20,55	21,55	22,55	23,55	
- Miramar	20,56	21,56	22,56	23,56		20,56	21,56	22,56	23,56	
- Ofling	20,57	21,57	22,57	23,57		20,57	21,57	22,57	23,57	
- Junkersstraße	20,58	21,58	22,58	23,58		20,58	21,58	22,58	23,58	
- Dresdener Straße	21,00	22,00	23,00	0,00		21,00	22,00	23,00	0,00	
- Waidsee / Miramar	21,02	22,02	23,02	0,02		21,02	22,02	23,02	0,02	

ZEICHENERKLÄRUNG: 16 = nicht 31.12.

55 = nur montags bis donnerstags

01 = Ruftaxi bitte spätestens 30 Min. vor gewünschter Abfahrt unter Tel. 0621/1077077 vorbestellen. Vorbestellung auch in der myVRN-App möglich.

Besonderer Tarif, VRN-Jahreskarten/Semestertickets werden anerkannt. Mitnahmeregelung gilt nicht. Begrenztes Platzangebot!

◀ = hält nur zum Einsteigen

Tel. 0621/1077077 Vorbestellung spätestens 30 Minuten vor gewünschter Abfahrt

Besonderer Tarif. VRN Jahres- und Halbjahreskarten werden anerkannt, Mitnahmeregelung gilt nicht

Begrenztes Platzangebot!

Beschränkter Innerortsverkehr in Weinheim! Kein Verkehr während der Weinheimer Kerwe!

Weitere Informationen zu Anschlusszeiten finden sie unter www.vrn.de



6902

Ruftaxi Weinheim
Waid/Ofling - Weinheim

RUFTAXI

nicht 31.12.

Beschränkungen Hinweise	Montag - Freitag					Sonn- und Feiertag				
	16a5 01	16a5 01	16a5 01	16a5 01	16a5 01	16 01	16 01	16 01	16 01	16 01
Weinheim, Miramar	20,56	21,56	22,56	23,56		20,56	21,56	22,56	23,56	
- Ofling	20,57	21,57	22,57	23,57		20,57	21,57	22,57	23,57	
- Junkersstraße	20,58	21,58	22,58	23,58		20,58	21,58	22,58	23,58	
- Dresdener Straße	20,00	21,00	22,00	23,00	0,00	20,00	21,00	22,00	23,00	0,00
- Waidsee / Miramar	20,02	21,02	22,02	23,02	0,02	20,02	21,02	22,02	23,02	0,02
- Waidallee	20,03	21,03	22,03	23,03	0,03	20,03	21,03	22,03	23,03	0,03
- Stadion	20,04	21,04	22,04	23,04	0,04	20,04	21,04	22,04	23,04	0,04
- Stahlbad	20,05	21,05	22,05	23,05	0,05	20,05	21,05	22,05	23,05	0,05
- Schollstraße	20,06	21,06	22,06	23,06	0,06	20,06	21,06	22,06	23,06	0,06
- Händelstraße	20,07	21,07	22,07	23,07	0,07	20,07	21,07	22,07	23,07	0,07
- Miltzenzentrum	20,08	21,08	22,08	23,08	0,08	20,08	21,08	22,08	23,08	0,08
- Bensheimer Straße	20,09	21,09	22,09	23,09	0,09	20,09	21,09	22,09	23,09	0,09
- Höhnerweg	20,10	21,10	22,10	23,10	0,10	20,10	21,10	22,10	23,10	0,10
- Adam-Karillon-Haus	20,11	21,11	22,11	23,11	0,11	20,11	21,11	22,11	23,11	0,11
- HaWei	20,12	21,12	22,12	23,12	0,12	20,12	21,12	22,12	23,12	0,12
- Hauptbahnhof	20,13	21,13	22,13	23,13	0,13	20,13	21,13	22,13	23,13	0,13
- Bahnhofstraße	20,15	21,15	22,15	23,15	0,15	20,15	21,15	22,15	23,15	0,15
- Ehretstraße	20,16	21,16	22,16	23,16	0,16	20,16	21,16	22,16	23,16	0,16
- Dürreplatz	20,17	21,17	22,17	23,17	0,17	20,17	21,17	22,17	23,17	0,17

ZEICHENERKLÄRUNG: 16 = nicht 31.12.

55 = nur montags bis donnerstags

01 = Ruftaxi bitte spätestens 30 Min. vor gewünschter Abfahrt unter Tel. 0621/1077077 vorbestellen. Vorbestellung auch in der myVRN-App möglich.

Besonderer Tarif, VRN-Jahreskarten/Semestertickets werden anerkannt. Mitnahmeregelung gilt nicht. Begrenztes Platzangebot!

◀ = hält nur zum Aussteigen

Tel. 0621/1077077 Vorbestellung spätestens 30 Minuten vor gewünschter Abfahrt

Besonderer Tarif. VRN Jahres- und Halbjahreskarten werden anerkannt, Mitnahmeregelung gilt nicht

Begrenztes Platzangebot!

Beschränkter Innerortsverkehr in Weinheim! Kein Verkehr während der Weinheimer Kerwe!

Weitere Informationen zu Anschlusszeiten finden sie unter www.vrn.de



6903

Ruftaxi Weinheim Weinheim - Weiler Nächstenbach

RUFTAXI

Am 31.12. verkehr wie an Samstagen

Beschränkungen Hinweise	Montag - Freitag																				
	A996	A996	A996	A996	01	01	01	01	01	01	01	01	01	01	01	01	01	01	01	01	01
Weinheim, Hauptbahnhof	ab	6.30	6.45	7.20	8.00	9.00	10.00	11.00	12.00	12.30	13.10	13.30	14.10	15.00	16.00	17.00	18.00	19.00	20.00	20.00	21.00
- Bahnhofstraße		6.31	6.46	7.21	8.01	9.01	10.01	11.01	12.01	12.31	13.11	13.31	14.11	15.01	16.01	17.01	18.01	19.01	20.01	20.01	21.01
- Ehretstraße		6.32	6.47	7.22	8.02	9.02	10.02	11.02	12.02	12.32	13.12	13.32	14.12	15.02	16.02	17.02	18.02	19.02	20.02	20.02	21.02
- Dürreplatz		6.33	6.48	7.23	8.03	9.03	10.03	11.03	12.03	12.33	13.13	13.33	14.13	15.03	16.03	17.03	18.03	19.03	20.03	20.03	21.03
- Lindenstraße		6.34	6.49	7.24	8.04	9.04	10.04	11.04	12.04	12.34	13.14	13.34	14.14	15.04	16.04	17.04	18.04	19.04	20.04	20.04	21.04
- Peterskirche		6.35	6.50	7.25	8.05	9.05	10.05	11.05	12.05	12.35	13.15	13.35	14.15	15.05	16.05	17.05	18.05	19.05	20.05	20.05	21.05
- Hirschkopfsstraße		6.36	6.51	7.26	8.06	9.06	10.06	11.06	12.06	12.36	13.16	13.36	14.16	15.06	16.06	17.06	18.06	19.06	20.06	20.06	21.06
- Nördliche Hauptstraße		6.36	6.51	7.26	8.06	9.06	10.06	11.06	12.06	12.36	13.16	13.36	14.16	15.06	16.06	17.06	18.06	19.06	20.06	20.06	21.06
- Friedrichschule		6.37	6.52	7.27	8.07	9.07	10.07	11.07	12.07	12.37	13.17	13.37	14.17	15.07	16.07	17.07	18.07	19.07	20.07	20.07	21.07
- Moschee		6.38	6.53	7.28	8.08	9.08	10.08	11.08	12.08	12.38	13.18	13.38	14.18	15.08	16.08	17.08	18.08	19.08	20.08	20.08	21.08
- Schlangenbühlweg (Stg. 1)		6.39	6.54	7.29	8.09	9.09	10.09	11.09	12.09	12.39	13.19	13.39	14.19	15.09	16.09	17.09	18.09	19.09	20.09	20.09	21.09
- Dornweg (Stg. 1)		6.39	6.54	7.29	8.09	9.09	10.09	11.09	12.09	12.39	13.19	13.39	14.19	15.09	16.09	17.09	18.09	19.09	20.09	20.09	21.09
- Böppelbachweg (Stg. 1)		6.40	6.55	7.30	8.10	9.10	10.10	11.10	12.10	12.40	13.20	13.40	14.20	15.10	16.10	17.10	18.10	19.10	20.10	20.10	21.10
- Weisenbergweg (Stg. 1)		6.40	6.55	7.30	8.10	9.10	10.10	11.10	12.10	12.40	13.20	13.40	14.20	15.10	16.10	17.10	18.10	19.10	20.10	20.10	21.10
- Nächstenbacher Weg (Stg. 1)		6.41	6.56	7.31	8.11	9.11	10.11	11.11	12.11	12.41	13.21	13.41	14.21	15.11	16.11	17.11	18.11	19.11	20.11	20.11	21.11
- Nächstenbacher Berg (Stg. 1)		6.41	6.56	7.31	8.11	9.11	10.11	11.11	12.11	12.41	13.21	13.41	14.21	15.11	16.11	17.11	18.11	19.11	20.11	20.11	21.11
Weiler Nächstenbach (Stg. 1)	an	6.42	6.57	7.32	8.12	9.12	10.12	11.12	12.12	12.42	13.22	13.42	14.22	15.12	16.12	17.12	18.12	19.12	20.12	20.12	21.12

Beschränkungen Hinweise	Montag - Freitag						Samstag												Sonn- und Feiertag			
	01	01	01	01	01	01	01	01	01	01	01	01	01	01	01	01	01	01	01	01	01	
Weinheim, Hauptbahnhof	ab	21.00	22.00	22.00	23.00	23.00	9.00	10.00	11.00	12.00	13.00	14.00	16.00	18.00	19.00	21.00	23.00	9.00	11.00	13.00	14.00	
- Bahnhofstraße		21.01	22.01	22.01	23.01	23.01	9.01	10.01	11.01	12.01	13.01	14.01	16.01	18.01	19.01	21.01	23.01	9.01	11.01	13.01	14.01	
- Ehretstraße		21.02	22.02	22.02	23.02	23.02	9.02	10.02	11.02	12.02	13.02	14.02	16.02	18.02	19.02	21.02	23.02	9.02	11.02	13.02	14.02	
- Dürreplatz		21.03	22.03	22.03	23.03	23.03	9.03	10.03	11.03	12.03	13.03	14.03	16.03	18.03	19.03	21.03	23.03	9.03	11.03	13.03	14.03	
- Lindenstraße		21.04	22.04	22.04	23.04	23.04	9.04	10.04	11.04	12.04	13.04	14.04	16.04	18.04	19.04	21.04	23.04	9.04	11.04	13.04	14.04	
- Peterskirche		21.05	22.05	22.05	23.05	23.05	9.05	10.05	11.05	12.05	13.05	14.05	16.05	18.05	19.05	21.05	23.05	9.05	11.05	13.05	14.05	
- Hirschkopfsstraße		21.06	22.06	22.06	23.06	23.06	9.06	10.06	11.06	12.06	13.06	14.06	16.06	18.06	19.06	21.06	23.06	9.06	11.06	13.06	14.06	
- Nördliche Hauptstraße		21.06	22.06	22.06	23.06	23.06	9.06	10.06	11.06	12.06	13.06	14.06	16.06	18.06	19.06	21.06	23.06	9.06	11.06	13.06	14.06	
- Friedrichschule		21.07	22.07	22.07	23.07	23.07	9.07	10.07	11.07	12.07	13.07	14.07	16.07	18.07	19.07	21.07	23.07	9.07	11.07	13.07	14.07	
- Moschee		21.08	22.08	22.08	23.08	23.08	9.08	10.08	11.08	12.08	13.08	14.08	16.08	18.08	19.08	21.08	23.08	9.08	11.08	13.08	14.08	
- Schlangenbühlweg (Stg. 1)		21.09	22.09	22.09	23.09	23.09	9.09	10.09	11.09	12.09	13.09	14.09	16.09	18.09	19.09	21.09	23.09	9.09	11.09	13.09	14.09	
- Dornweg (Stg. 1)		21.09	22.09	22.09	23.09	23.09	9.09	10.09	11.09	12.09	13.09	14.09	16.09	18.09	19.09	21.09	23.09	9.09	11.09	13.09	14.09	
- Böppelbachweg (Stg. 1)		21.10	22.10	22.10	23.10	23.10	9.10	10.10	11.10	12.10	13.10	14.10	16.10	18.10	19.10	21.10	23.10	9.10	11.10	13.10	14.10	
- Weisenbergweg (Stg. 1)		21.10	22.10	22.10	23.10	23.10	9.10	10.10	11.10	12.10	13.10	14.10	16.10	18.10	19.10	21.10	23.10	9.10	11.10	13.10	14.10	
- Nächstenbacher Weg (Stg. 1)		21.11	22.11	22.11	23.11	23.11	9.11	10.11	11.11	12.11	13.11	14.11	16.11	18.11	19.11	21.11	23.11	9.11	11.11	13.11	14.11	
- Nächstenbacher Berg (Stg. 1)		21.11	22.11	22.11	23.11	23.11	9.11	10.11	11.11	12.11	13.11	14.11	16.11	18.11	19.11	21.11	23.11	9.11	11.11	13.11	14.11	
Weiler Nächstenbach (Stg. 1)	an	21.12	22.12	22.12	23.12	23.12	9.12	10.12	11.12	12.12	13.12	14.12	16.12	18.12	19.12	21.12	23.12	9.12	11.12	13.12	14.12	

Hinweise	Sonn- und Feiertag																					
	01	01	01	01	01	01																
Weinheim, Hauptbahnhof	ab	16.00	18.00	19.00	21.00	23.00																
- Bahnhofstraße		16.01	18.01	19.01	21.01	23.01																
- Ehretstraße		16.02	18.02	19.02	21.02	23.02																
- Dürreplatz		16.03	18.03	19.03	21.03	23.03																
- Lindenstraße		16.04	18.04	19.04	21.04	23.04																
- Peterskirche		16.05	18.05	19.05	21.05	23.05																
- Hirschkopfsstraße		16.06	18.06	19.06	21.06	23.06																
- Nördliche Hauptstraße		16.06	18.06	19.06	21.06	23.06																
- Friedrichschule		16.07	18.07	19.07	21.07	23.07																
- Moschee		16.08	18.08	19.08	21.08	23.08																
- Schlangenbühlweg (Stg. 1)		16.09	18.09	19.09	21.09	23.09																
- Dornweg (Stg. 1)		16.09	18.09	19.09	21.09	23.09																
- Böppelbachweg (Stg. 1)		16.10	18.10	19.10	21.10	23.10																
- Weisenbergweg (Stg. 1)		16.10	18.10	19.10	21.10	23.10																
- Nächstenbacher Weg (Stg. 1)		16.11	18.11	19.11	21.11	23.11																
- Nächstenbacher Berg (Stg. 1)		16.11	18.11	19.11	21.11	23.11																
Weiler Nächstenbach (Stg. 1)	an	16.12	18.12	19.12	21.12	23.12																

- ZEICHENERKLÄRUNG:**
- 16** = nicht 31.12.
 - 06** = nur freitags
 - 08** = nur montags bis donnerstags, hält auch an Peterskirche und Hirschkopfsstraße
 - A996** = Ruftaxi bitte spätestens bis 22:00 Uhr am Vortag unter Tel. 0621/1077077 vorbestellen. Vorbestellung auch in der myVRN-App möglich. Besonderer Tarif. VRN Jahres- und Halbjahreskarten werden anerkannt, Mitnahmeregelung gilt nicht
 - 01** = Ruftaxi bitte spätestens 30 Min. vor gewünschter Abfahrt unter Tel. 0621/1077077 vorbestellen. Vorbestellung auch in der myVRN-App möglich. Besonderer Tarif. VRN Jahreskarten/Semestertickets werden anerkannt. Mitnahmeregelung gilt nicht. Begrenztes Platzangebot!
 - 03** = hält auch an Peterskirche und Hirschkopfsstraße
 - 0** = hält nur zum Einsteigen

Tel. 0621/1077077 Vorbestellung spätestens 30 Minuten vor gewünschter Abfahrt

Besonderer Tarif. VRN Jahres- und Halbjahreskarten werden anerkannt, Mitnahmeregelung gilt nicht

Begrenztes Platzangebot!

Beschränkter Innerortsverkehr in Weinheim!

Weitere Informationen zu Anschlusszeiten finden sie unter www.vrn.de



6903

Ruftaxi Weinheim
Weiler Nächstenbach - Weinheim

RUFTAXI

Am 31.12. verkehr wie an Samstagen

Beschränkungen Hinweise	Montag - Freitag																				
	A596	A596	A596	A596	01	01	01	01	01	01	01	01	01	01	01	01	01	01	01	01	01
Weiler Nächstenbach (Stg. 1) ab	6.42	6.57	7.32	8.12	9.12	10.12	11.12	12.12	12.42	13.22	13.42	14.22	15.12	16.12	17.12	18.12	19.12	20.12	20.12	21.12	21.12
Weinheim, Nächstenbacher Berg (Stg. 1)	6.43	6.58	7.33	8.13	9.13	10.13	11.13	12.13	12.43	13.23	13.43	14.23	15.13	16.13	17.13	18.13	19.13	20.13	20.13	21.13	21.13
- Nächstenbacher Weg (Stg. 1)	6.43	6.58	7.33	8.13	9.13	10.13	11.13	12.13	12.43	13.23	13.43	14.23	15.13	16.13	17.13	18.13	19.13	20.13	20.13	21.13	21.13
- Weisenbergweg (Stg. 1)	6.44	6.59	7.34	8.14	9.14	10.14	11.14	12.14	12.44	13.24	13.44	14.24	15.14	16.14	17.14	18.14	19.14	20.14	20.14	21.14	21.14
- Böppelbachweg (Stg. 1)	6.44	6.59	7.34	8.14	9.14	10.14	11.14	12.14	12.44	13.24	13.44	14.24	15.14	16.14	17.14	18.14	19.14	20.14	20.14	21.14	21.14
- Dornweg (Stg. 1)	6.45	7.00	7.35	8.15	9.15	10.15	11.15	12.15	12.45	13.25	13.45	14.25	15.15	16.15	17.15	18.15	19.15	20.15	20.15	21.15	21.15
- Schlangenbühlweg (Stg. 1)	6.45	7.00	7.35	8.15	9.15	10.15	11.15	12.15	12.45	13.25	13.45	14.25	15.15	16.15	17.15	18.15	19.15	20.15	20.15	21.15	21.15
- Lindenstraße	65.50	67.05	67.40	68.20	69.20	70.20	71.20	72.20	73.50	75.30	76.50	78.20	79.50	81.20	82.50	84.20	85.50	87.20	88.50	90.20	91.50
- Dürreplatz	66.51	67.06	67.41	68.21	69.21	70.21	71.21	72.21	73.51	75.31	76.51	78.21	79.51	81.21	82.51	84.21	85.51	87.21	88.51	90.21	91.51
- Ehretstraße	66.52	67.07	67.42	68.22	69.22	70.22	71.22	72.22	73.52	75.32	76.52	78.22	79.52	81.22	82.52	84.22	85.52	87.22	88.52	90.22	91.52
- Bahnhofstraße	66.53	67.08	67.43	68.23	69.23	70.23	71.23	72.23	73.53	75.33	76.53	78.23	79.53	81.23	82.53	84.23	85.53	87.23	88.53	90.23	91.53
- Hauptbahnhof an	66.54	67.09	67.44	68.24	69.24	70.24	71.24	72.24	73.54	75.34	76.54	78.24	79.54	81.24	82.54	84.24	85.54	87.24	88.54	90.24	91.54
5 Weinheim, Hauptbahnhof ab	6.58	7.18	7.48	8.28	9.38	10.38	11.38	12.38	12.58	13.38	13.58	14.38	15.28	16.28	17.28	18.28	19.28	20.28	20.28	21.28	21.28
5 Mannheim, Hauptbahnhof an	7.37	7.57	8.27	9.07	10.17	11.17	12.17	13.17	13.37	14.17	14.37	15.17	16.07	17.07	18.07	19.07	20.07	21.07	21.27	22.07	22.27

Beschränkungen Hinweise	Montag - Freitag					Samstag										Sonn- und Feiertag					
	01	01	01	01	01	01	01	01	01	01	01	01	01	01	01	01	01	01	01	01	01
Weiler Nächstenbach (Stg. 1) ab	21.12	22.12	22.12	23.12	23.12	9.12	10.12	11.12	12.12	13.12	14.12	16.12	18.12	19.12	21.12	23.12	9.12	11.12	13.12	14.12	14.12
Weinheim, Nächstenbacher Berg (Stg. 1)	21.13	22.13	22.13	23.13	23.13	9.13	10.13	11.13	12.13	13.13	14.13	16.13	18.13	19.13	21.13	23.13	9.13	11.13	13.13	14.13	14.13
- Nächstenbacher Weg (Stg. 1)	21.13	22.13	22.13	23.13	23.13	9.13	10.13	11.13	12.13	13.13	14.13	16.13	18.13	19.13	21.13	23.13	9.13	11.13	13.13	14.13	14.13
- Weisenbergweg (Stg. 1)	21.14	22.14	22.14	23.14	23.14	9.14	10.14	11.14	12.14	13.14	14.14	16.14	18.14	19.14	21.14	23.14	9.14	11.14	13.14	14.14	14.14
- Böppelbachweg (Stg. 1)	21.14	22.14	22.14	23.14	23.14	9.14	10.14	11.14	12.14	13.14	14.14	16.14	18.14	19.14	21.14	23.14	9.14	11.14	13.14	14.14	14.14
- Dornweg (Stg. 1)	21.15	22.15	22.15	23.15	23.15	9.15	10.15	11.15	12.15	13.15	14.15	16.15	18.15	19.15	21.15	23.15	9.15	11.15	13.15	14.15	14.15
- Schlangenbühlweg (Stg. 1)	21.15	22.15	22.15	23.15	23.15	9.15	10.15	11.15	12.15	13.15	14.15	16.15	18.15	19.15	21.15	23.15	9.15	11.15	13.15	14.15	14.15
- Lindenstraße	62.10	62.20	62.20	63.20	63.20	9.20	10.20	11.20	12.20	13.20	14.20	16.20	18.20	19.20	21.20	23.20	9.20	11.20	13.20	14.20	14.20
- Dürreplatz	62.11	62.21	62.21	63.21	63.21	9.21	10.21	11.21	12.21	13.21	14.21	16.21	18.21	19.21	21.21	23.21	9.21	11.21	13.21	14.21	14.21
- Ehretstraße	62.12	62.22	62.22	63.22	63.22	9.22	10.22	11.22	12.22	13.22	14.22	16.22	18.22	19.22	21.22	23.22	9.22	11.22	13.22	14.22	14.22
- Bahnhofstraße	62.13	62.23	62.23	63.23	63.23	9.23	10.23	11.23	12.23	13.23	14.23	16.23	18.23	19.23	21.23	23.23	9.23	11.23	13.23	14.23	14.23
- Hauptbahnhof an	62.14	62.24	62.24	63.24	63.24	9.24	10.24	11.24	12.24	13.24	14.24	16.24	18.24	19.24	21.24	23.24	9.24	11.24	13.24	14.24	14.24
5 Weinheim, Hauptbahnhof ab	21.47	22.47	22.47	23.47	23.47	9.48	10.38	11.38	12.38	13.38	14.38	16.38	18.38	19.47	21.47	23.47	9.47	11.47	13.47	14.47	14.47
5 Mannheim, Hauptbahnhof an	22.22	23.22	23.22	0.22	0.22	10.27	11.17	12.17	13.17	14.17	15.17	17.17	19.17	20.22	22.22	0.22	10.22	12.24	14.24	15.24	15.24

Beschränkungen Hinweise	Sonn- und Feiertag				
	01	01	01	01	01
Weiler Nächstenbach (Stg. 1) ab	16.12	18.12	19.12	21.12	23.12
Weinheim, Nächstenbacher Berg (Stg. 1)	16.13	18.13	19.13	21.13	23.13
- Nächstenbacher Weg (Stg. 1)	16.13	18.13	19.13	21.13	23.13
- Weisenbergweg (Stg. 1)	16.14	18.14	19.14	21.14	23.14
- Böppelbachweg (Stg. 1)	16.14	18.14	19.14	21.14	23.14
- Dornweg (Stg. 1)	16.15	18.15	19.15	21.15	23.15
- Schlangenbühlweg (Stg. 1)	16.15	18.15	19.15	21.15	23.15
- Lindenstraße	61.20	61.20	61.20	62.20	63.20
- Dürreplatz	61.21	61.21	61.21	62.21	63.21
- Ehretstraße	61.22	61.22	61.22	62.22	63.22
- Bahnhofstraße	61.23	61.23	61.23	62.23	63.23
- Hauptbahnhof an	61.24	61.24	61.24	62.24	63.24
5 Weinheim, Hauptbahnhof ab	16.47	18.47	19.47	21.47	23.47
5 Mannheim, Hauptbahnhof an	17.24	19.22	20.22	22.22	0.22

- ZEICHENERKLÄRUNG: **16** = nicht 31.12.
65 = nur montags bis donnerstags
66 = nur freitags
A596 = Ruftaxi bitte spätestens bis 22:00 Uhr am Vortag unter Tel. 0621/1077077 vorbestellen, Vorbestellung auch in der myVRN-App möglich, Besonderer Tarif, VRN Jahres- und Halbjahreskarten werden anerkannt, Mitnahmeregelung gilt nicht
01 = Ruftaxi bitte spätestens 30 Min. vor gewünschter Abfahrt unter Tel. 0621/1077077 vorbestellen, Vorbestellung auch in der myVRN-App möglich. Besonderer Tarif, VRN-Jahreskarten/Semestertickets werden anerkannt, Mitnahmeregelung gilt nicht, Begrenztes Platzangebot!
 ◀ = hält nur zum Aussteigen

Tel. 0621/1077077 Vorbestellung spätestens 30 Minuten vor gewünschter Abfahrt

Besonderer Tarif. VRN Jahres- und Halbjahreskarten werden anerkannt, Mitnahmeregelung gilt nicht

Begrenztes Platzangebot!

Beschränkter Innerortsverkehr in Weinheim!

Weitere Informationen zu Anschlusszeiten finden sie unter www.vrn.de



6904

Ruftaxi Weinheim Weinheim - Sulzbach - Hemsbach - Laudenbach

RUFTAXI

nicht 31.12.

Beschränkungen Hinweise	Montag - Freitag														Samstag									
	10:45 01	10:45 02	10:45 03	10:45 04	10:45 05	10:45 06	10:45 07	10:45 08	10:45 09	10:45 10	10:45 11	10:45 12	10:45 13	10:45 14	10:45 15	01:00 01	01:00 02	01:00 03	01:00 04	01:00 05	01:00 06	01:00 07	01:00 08	
Weinheim, Dürreplatz	ab 20,15	20,15	20,45	20,45	21,15	21,15	22,15	22,15	23,15	23,15	0,15	0,45	1,15	1,15	20,15	20,45	21,15	22,15	23,15	0,15	0,45	1,15	1,15	20,15
- Hauptbahnhof	20,18	20,18	20,48	20,48	21,18	21,18	22,18	22,18	23,18	23,18	0,18	0,48	1,18	1,18	20,18	20,48	21,18	22,18	23,18	0,18	0,48	1,18	1,18	20,18
- Stadthalle	20,19	20,19	20,49	20,49	21,19	21,19	22,19	22,19	23,19	23,19	0,19	0,49	1,19	1,19	20,19	20,49	21,19	22,19	23,19	0,19	0,49	1,19	1,19	20,19
- Einkaufsmärkte/Nordstadt	20,20	20,20	20,50	20,50	21,20	21,20	22,20	22,20	23,20	23,20	0,20	0,50	1,20	1,20	20,20	20,50	21,20	22,20	23,20	0,20	0,50	1,20	1,20	20,20
- Friedrichschule	20,21	20,21	20,51	20,51	21,21	21,21	22,21	22,21	23,21	23,21	0,21	0,51	1,21	1,21	20,21	20,51	21,21	22,21	23,21	0,21	0,51	1,21	1,21	20,21
- Moschee	20,22	20,22	20,52	20,52	21,22	21,22	22,22	22,22	23,22	23,22	0,22	0,52	1,22	1,22	20,22	20,52	21,22	22,22	23,22	0,22	0,52	1,22	1,22	20,22
- Friedhof	20,23	20,23	20,53	20,53	21,23	21,23	22,23	22,23	23,23	23,23	0,23	0,53	1,23	1,23	20,23	20,53	21,23	22,23	23,23	0,23	0,53	1,23	1,23	20,23
Sulzbach, Rathaus	20,25	20,25	20,55	20,55	21,25	21,25	22,25	22,25	23,25	23,25	0,25	0,55	1,25	1,25	20,25	20,55	21,25	22,25	23,25	0,25	0,55	1,25	1,25	20,25
- Schillerstraße	20,26	20,26	20,56	20,56	21,26	21,26	22,26	22,26	23,26	23,26	0,26	0,56	1,26	1,26	20,26	20,56	21,26	22,26	23,26	0,26	0,56	1,26	1,26	20,26
- Nord	20,27	20,27	20,57	20,57	21,27	21,27	22,27	22,27	23,27	23,27	0,27	0,57	1,27	1,27	20,27	20,57	21,27	22,27	23,27	0,27	0,57	1,27	1,27	20,27
Hemsbach, Süd	20,28	20,28	20,58	20,58	21,28	21,28	22,28	22,28	23,28	23,28	0,28	0,58	1,28	1,28	20,28	20,58	21,28	22,28	23,28	0,28	0,58	1,28	1,28	20,28
- Mühweg	20,29	20,29	20,59	20,59	21,29	21,29	22,29	22,29	23,29	23,29	0,29	0,59	1,29	1,29	20,29	20,59	21,29	22,29	23,29	0,29	0,59	1,29	1,29	20,29
- Turnhalle	20,30	20,30	21,00	21,00	21,30	21,30	22,30	22,30	23,30	23,30	0,30	1,00	1,30	1,30	21,00	21,30	22,00	22,30	23,30	0,30	1,00	1,30	1,30	21,00
- Bahnhof	20,30	20,30	21,00	21,00	21,30	21,30	22,30	22,30	23,30	23,30	0,30	1,00	1,30	1,30	21,00	21,30	22,00	22,30	23,30	0,30	1,00	1,30	1,30	21,00
- Gölitzler Straße	20,31	20,31	21,01	21,01	21,31	21,31	22,31	22,31	23,31	23,31	0,31	1,01	1,31	1,31	21,01	21,31	22,01	22,31	23,31	0,31	1,01	1,31	1,31	21,01
- Platanenweg	20,32	20,32	21,02	21,02	21,32	21,32	22,32	22,32	23,32	23,32	0,32	1,02	1,32	1,32	21,02	21,32	22,02	22,32	23,32	0,32	1,02	1,32	1,32	21,02
- Wiesensee	20,33	20,33	21,03	21,03	21,33	21,33	22,33	22,33	23,33	23,33	0,33	1,03	1,33	1,33	21,03	21,33	22,03	22,33	23,33	0,33	1,03	1,33	1,33	21,03
- Sportcenter	20,34	20,34	21,04	21,04	21,34	21,34	22,34	22,34	23,34	23,34	0,34	1,04	1,34	1,34	21,04	21,34	22,04	22,34	23,34	0,34	1,04	1,34	1,34	21,04
- Hebelzentrum	20,35	20,35	21,05	21,05	21,35	21,35	22,35	22,35	23,35	23,35	0,35	1,05	1,35	1,35	21,05	21,35	22,05	22,35	23,35	0,35	1,05	1,35	1,35	21,05
- Siegfriedstraße	20,36	20,36	21,06	21,06	21,36	21,36	22,36	22,36	23,36	23,36	0,36	1,06	1,36	1,36	21,06	21,36	22,06	22,36	23,36	0,36	1,06	1,36	1,36	21,06
- Reichenberger Straße	20,37	20,37	21,07	21,07	21,37	21,37	22,37	22,37	23,37	23,37	0,37	1,07	1,37	1,37	21,07	21,37	22,07	22,37	23,37	0,37	1,07	1,37	1,37	21,07
- Gottlieb-Daimler-Straße	20,38	20,38	21,08	21,08	21,38	21,38	22,38	22,38	23,38	23,38	0,38	1,08	1,38	1,38	21,08	21,38	22,08	22,38	23,38	0,38	1,08	1,38	1,38	21,08
Sulzbach, West	20,41	20,41	21,11	21,11	21,41	21,41	22,41	22,41	23,41	23,41	0,41	1,11	1,41	1,41	21,11	21,41	22,11	22,41	23,41	0,41	1,11	1,41	1,41	21,11
Hemsbach, Nord	20,42	20,42	21,12	21,12	21,42	21,42	22,42	22,42	23,42	23,42	0,42	1,12	1,42	1,42	21,12	21,42	22,12	22,42	23,42	0,42	1,12	1,42	1,42	21,12
- Lusenhof	20,43	20,43	21,13	21,13	21,43	21,43	22,43	22,43	23,43	23,43	0,43	1,13	1,43	1,43	21,13	21,43	22,13	22,43	23,43	0,43	1,13	1,43	1,43	21,13
Laudenbach, Süd	20,44	20,44	21,14	21,14	21,44	21,44	22,44	22,44	23,44	23,44	0,44	1,14	1,44	1,44	21,14	21,44	22,14	22,44	23,44	0,44	1,14	1,44	1,44	21,14
- Mitte	20,45	20,45	21,15	21,15	21,45	21,45	22,45	22,45	23,45	23,45	0,45	1,15	1,45	1,45	21,15	21,45	22,15	22,45	23,45	0,45	1,15	1,45	1,45	21,15
- Kirchstraße Parkplatz (Stg. 1)	20,45	20,45	21,15	21,15	21,45	21,45	22,45	22,45	23,45	23,45	0,45	1,15	1,45	1,45	21,15	21,45	22,15	22,45	23,45	0,45	1,15	1,45	1,45	21,15
- Scheidklinge (Stg. 1)	20,45	20,45	21,15	21,15	21,45	21,45	22,45	22,45	23,45	23,45	0,45	1,15	1,45	1,45	21,15	21,45	22,15	22,45	23,45	0,45	1,15	1,45	1,45	21,15
Ober-Laudenbach, Finstertal	20,46	20,46	21,16	21,16	21,46	21,46	22,46	22,46	23,46	23,46	0,46	1,16	1,46	1,46	21,16	21,46	22,16	22,46	23,46	0,46	1,16	1,46	1,46	21,16
Laudenbach, Friedhof	20,47	20,47	21,17	21,17	21,47	21,47	22,47	22,47	23,47	23,47	0,47	1,17	1,47	1,47	21,17	21,47	22,17	22,47	23,47	0,47	1,17	1,47	1,47	21,17
- Nord	20,48	20,48	21,18	21,18	21,48	21,48	22,48	22,48	23,48	23,48	0,48	1,18	1,48	1,48	21,18	21,48	22,18	22,48	23,48	0,48	1,18	1,48	1,48	21,18
- Bahnhofstraße	20,49	20,49	21,19	21,19	21,49	21,49	22,49	22,49	23,49	23,49	0,49	1,19	1,49	1,49	21,19	21,49	22,19	22,49	23,49	0,49	1,19	1,49	1,49	21,19
- Paulstraße	20,50	20,50	21,20	21,20	21,50	21,50	22,50	22,50	23,50	23,50	0,50	1,20	1,50	1,50	21,20	21,50	22,20	22,50	23,50	0,50	1,20	1,50	1,50	21,20
- Heinrich-Lanz-Brücke	20,50	20,50	21,20	21,20	21,50	21,50	22,50	22,50	23,50	23,50	0,50	1,20	1,50	1,50	21,20	21,50	22,20	22,50	23,50	0,50	1,20	1,50	1,50	21,20
- Carl-Benz-Straße	20,51	20,51	21,21	21,21	21,51	21,51	22,51	22,51	23,51	23,51	0,51	1,21	1,51	1,51	21,21	21,51	22,21	22,51	23,51	0,51	1,21	1,51	1,51	21,21
- Bergstraßenhalle	20,52	20,52	21,22	21,22	21,52	21,52	22,52	22,52	23,52	23,52	0,52	1,22	1,52	1,52	21,22	21,52	22,22	22,52	23,52	0,52	1,22	1,52	1,52	21,22
- Südring 1	an 20,53	20,53	21,23	21,23	21,53	21,53	22,53	22,53	23,53	23,53	0,53	1,23	1,53	1,53	21,23	21,53	22,23	22,53	23,53	0,53	1,23	1,53	1,53	21,23

Beschränkungen Hinweise	Samstag					Sonn- und Feiertag																		
	01	02	03	04	05	01	02	03	04	05														
Weinheim, Dürreplatz	ab 1,15					20,15	20,45	21,15	22,15	23,15	0,15	0,45	1,15											
- Hauptbahnhof	1,18					20,18	20,48	21,18	22,18	23,18	0,18	0,48	1,18											
- Stadthalle	1,19					20,19	20,49	21,19	22,19	23,19	0,19	0,49	1,19											
- Einkaufsmärkte/Nordstadt	1,20					20,20	20,50	21,20	22,20	23,20	0,20	0,50	1,20											
- Friedrichschule	1,21					20,21	20,51	21,21	22,21	23,21	0,21	0,51	1,21											
- Moschee	1,22					20,22	20,52	21,22	22,22	23,22	0,22	0,52	1,22											
- Friedhof	1,23																							



6904

Ruftaxi Weinheim Laudenbach - Hemsbach - Sulzbach - Weinheim

RUFTAXI

nicht 31.12.

Beschränkungen Hinweise	Montag - Freitag				Samstag				Sonn- und Feiertag				
	ab	16:05											
Laudenbach, Nord	ab	21.18	21.18										
- Bahnhofstraße		21.19	21.19										
= Paulstraße		21.20	21.20										
- Heinrich-Lanz-Brücke		21.20	21.20										
- Carl-Benz-Straße		21.21	21.21										
- Bergstraßenhalle		21.22	21.22										
- Südring 1		21.23	21.23										
- Südring 2 (Stg. 1)		21.24	21.24										
Hemsbach, Nord		21.25	21.25										
Sulzbach, West		21.28	21.28										
Hemsbach, Göttl.-Daimler-Str.		21.29	21.29										
= Reichenberger Straße		21.30	21.30										
= Siegfriedstraße		21.30	21.30										
- Holzzentrum		21.31	21.31										
- Sportcenter		21.32	21.32										
- Kurpfalzkreisel		21.33	21.33										
- Bahnhof		21.34	21.34										
- Turnhalle		21.34	21.34										
- Mitte		21.35	21.35										
- Süd		21.36	21.36										
Sulzbach, Nord		21.37	21.37										
- Schillerstraße		21.38	21.38										
= Rathaus		21.38	21.38										
Weinheim, Friedhof		21.40	21.40										
- Moschee		21.41	21.41										
- Friedrichschule		21.42	21.42										
- Einkaufsmärkte/Nordstadt		21.43	21.43										
- Stadthalle		21.44	21.44										
- Hauptbahnhof		21.45	21.45										
- Dürreplatz	an	21.50	21.50										

ZEICHENERKLÄRUNG: **16** = nicht 31.12.

05 = nur montags bis donnerstags

06 = nur freitags

01 = Ruftaxi bitte spätestens 30 Min. vor gewünschter Abfahrt unter Tel. 0621/1077077 vorbestellen. Vorbestellung auch in der myVRN-App möglich.

Besonderer Tarif, VRN-Jahreskarten/Semestertickets werden anerkannt. Mitnahmeregelung gilt nicht. Begrenztes Platzangebot!

☞ = hält nur zum Aussteigen

Tel. 0621/1077077 Vorbestellung spätestens 30 Minuten vor gewünschter Abfahrt

Besonderer Tarif. VRN Jahres- und Halbjahreskarten werden anerkannt, Mitnahmeregelung gilt nicht

Begrenztes Platzangebot!

Beschränkter Innerortsverkehr in Weinheim! Freitags und Samstags beschränkter Verkehr zwischen Weinheim, Sulzbach, Hemsbach und Sulzbach West! Kein Verkehr während der Weinheimer Kerwe!

Weitere Informationen zu Anschlusszeiten erhalten sie unter www.vrn.de



6913

Ruftaxi Viernheim Bahnhof - Neuzenlache - Ziegelhütte

RUFTAXI

Beschränkungen	Montag - Freitag											Samstag									
	ab	6.36	7.16	9.16	11.16	13.16	15.16	16.36	17.16	18.36	19.36	20.26	23.35	6.05	8.05	10.16	12.16	14.16	16.16	18.26	19.56
5 Mannheim, Hauptbahnhof	ab	6.36	7.16	9.16	11.16	13.16	15.16	16.36	17.16	18.36	19.36	20.26	23.35	6.05	8.05	10.16	12.16	14.16	16.16	18.26	19.56
5 Käfertal, Bahnhof (RNV)	ab	6.56	7.36	9.36	11.36	13.36	15.36	16.56	17.36	18.56	19.56	20.46	23.51	6.21	8.21	10.36	12.36	14.36	16.36	18.46	20.16
5 Viernheim, Bahnhof	an	7.05	7.45	9.45	11.45	13.45	15.45	17.05	17.45	18.55	20.05	20.55	23.59	6.29	8.29	10.45	12.45	14.45	16.45	18.55	20.25

Beschränkungen	Montag - Freitag											Samstag						Sonn- und Feiertag					
	ab	7.12	7.52	9.52	11.52	13.52	15.52	17.12	17.52	19.12	20.07	21.07	0.07	7.00	9.00	11.00	13.00	15.00	17.00	19.00	21.00		
Viernheim, Bahnhof	ab	7.12	7.52	9.52	11.52	13.52	15.52	17.12	17.52	19.12	20.07	21.07	0.07	7.00	9.00	11.00	13.00	15.00	17.00	19.00	21.00		
- Schriesheimer Straße (Stg. 1)		7.14	7.54	9.54	11.54	13.54	15.54	17.14	17.54	19.14	20.09	21.09	0.09	7.02	9.02	11.02	13.02	15.02	17.02	19.02	21.02		
- Neuzenlache (Stg. 1)		7.16	7.56	9.56	11.56	13.56	15.56	17.16	17.56	19.16	20.11	21.11	0.11	7.04	9.04	11.04	13.04	15.04	17.04	19.04	21.04		
- Ziegelhütte (Stg. 1)	an	7.17	7.57	9.57	11.57	13.57	15.57	17.17	17.57	19.17	20.12	21.12	0.12	7.05	9.05	11.05	13.05	15.05	17.05	19.05	21.05		

ZEICHENERKLÄRUNG: **01** = nicht 24. und 31.12.

Tel. 06204/4711 Vorbestellung spätestens 60 Min vor gewünschter Abfahrt

Besonderer Tarif. Jahreskarten werden anerkannt. Mitnahmeregelung gilt nicht.

Begrenztes Platzangebot!



6913

Ruftaxi Viernheim
Ziegelhütte - Neuzenlache - Bahnhof

RUFTAXI

Table with columns for Beschränkungen, Montag - Freitag, Samstag, and SoFei. Rows include Viernheim, Ziegelhütte (Stg. 1), - Neuzenlache (Stg. 1), - Schriesheimer Straße (Stg. 1), - Bahnhof, 5 Viernheim, Bahnhof, 5 Käfertal, Bahnhof (RNV), and 5 Mannheim, Hauptbahnhof.

Table with columns for Beschränkungen and Sonn- und Feiertag. Rows include Viernheim, Ziegelhütte (Stg. 1), - Neuzenlache (Stg. 1), - Schriesheimer Straße (Stg. 1), - Bahnhof, 5 Viernheim, Bahnhof, 5 Käfertal, Bahnhof (RNV), and 5 Mannheim, Hauptbahnhof.

ZEICHENERKLÄRUNG: □ = nicht 24. und 31.12.

Tel. 06204/4711 Vorbestellung spätestens 60 Min vor gewünschter Abfahrt

Besonderer Tarif. Jahreskarten werden anerkannt. Mitnahmeregelung gilt nicht.

Begrenztes Platzangebot!



6914

Ruftaxi Viernheim
Aussiedlerhöfe - Innenstadt

RUFTAXI

Table with columns for Beschränkungen, Montag - Freitag, and Samstag. Rows include Viernheim, Aussiedlerhof Bläß, - Baumann (Stg. 1), - Schneider (Stg. 1), - Wallachei (Stg. 1), - Haas (Stg. 1), - Hoock (Stg. 1), - Lilienthalstraße, - Melbokusstraße, - Schulzentrum, - Erzbergerstraße, - Bahnhof, - Hügelstraße, and - Spitalplatz.

Table with columns for Beschränkungen, Samstag, and Sonn- und Feiertag. Rows include Viernheim, Aussiedlerhof Bläß, - Baumann (Stg. 1), - Schneider (Stg. 1), - Wallachei (Stg. 1), - Haas (Stg. 1), - Hoock (Stg. 1), - Lilienthalstraße, - Melbokusstraße, - Schulzentrum, - Erzbergerstraße, - Bahnhof, - Hügelstraße, and - Spitalplatz.

ZEICHENERKLÄRUNG: □ = nicht 24. und 31.12. ◀ = hält nur zum Aussteigen ▶ = hält nur zum Einsteigen

Tel. 06204/4711 Vorbestellung spätestens 60 Min vor gewünschter Abfahrt

Besonderer Tarif. VRN-Jahreskarten werden anerkannt. Mitnahmeregelung gilt nicht.

Begrenztes Platzangebot!



Beschränkungen	Montag - Freitag													Samstag							
	ab	6.58	7.43	9.13	10.43	12.13	12.58	15.13	16.43	17.28	19.43	21.13	23.28	8.06	10.06	12.06	14.06	16.06	18.06	20.06	22.06
Viernheim, Spitalplatz		6.58	7.43	9.13	10.43	12.13	12.58	15.13	16.43	17.28	19.43	21.13	23.28	8.06	10.06	12.06	14.06	16.06	18.06	20.06	22.06
- Hügelstraße		6.59	7.44	9.14	10.44	12.14	12.59	15.14	16.44	17.29	19.44	21.14	23.29	8.07	10.07	12.07	14.07	16.07	18.07	20.07	22.07
- Bahnhof		6.00	7.45	9.15	10.45	12.15	13.00	15.15	16.45	17.30	19.45	21.15	23.30	8.08	10.08	12.08	14.08	16.08	18.08	20.08	22.08
- Erzbergerstraße		6.01	7.46	9.16	10.46	12.16	13.01	15.16	16.46	17.31	19.46	21.16	23.31	8.09	10.09	12.09	14.09	16.09	18.09	20.09	22.09
- Schulzentrum		6.02	7.47	9.17	10.47	12.17	13.02	15.17	16.47	17.32	19.47	21.17	23.32	8.10	10.10	12.10	14.10	16.10	18.10	20.10	22.10
- Melibokusstraße		6.03	7.48	9.18	10.48	12.18	13.03	15.18	16.48	17.33	19.48	21.18	23.33	8.11	10.11	12.11	14.11	16.11	18.11	20.11	22.11
- Lilienthalstraße		6.04	7.49	9.19	10.49	12.19	13.04	15.19	16.49	17.34	19.49	21.19	23.34	8.12	10.12	12.12	14.12	16.12	18.12	20.12	22.12
- Hoock (Stg. 1)		6.07	7.52	9.22	10.52	12.22	13.07	15.22	16.52	17.37	19.52	21.22	23.37	8.15	10.15	12.15	14.15	16.15	18.15	20.15	22.15
- Haas (Stg. 1)		6.09	7.54	9.24	10.54	12.24	13.09	15.24	16.54	17.39	19.54	21.24	23.39	8.17	10.17	12.17	14.17	16.17	18.17	20.17	22.17
- Wallachei (Stg. 1)		6.12	7.57	9.27	10.57	12.27	13.12	15.27	16.57	17.42	19.57	21.27	23.42	8.20	10.20	12.20	14.20	16.20	18.20	20.20	22.20
- Schneider (Stg. 1)		6.14	7.59	9.29	10.59	12.29	13.14	15.29	16.59	17.44	19.59	21.29	23.44	8.22	10.22	12.22	14.22	16.22	18.22	20.22	22.22
- Baumann (Stg. 1)		6.16	8.01	9.31	11.01	12.31	13.16	15.31	17.01	17.46	20.01	21.31	23.46	8.24	10.24	12.24	14.24	16.24	18.24	20.24	22.24
- Aussiedlerhof Blaß	an	7.19	8.04	9.34	11.04	12.34	13.19	15.34	17.04	17.49	20.04	21.34	23.49	8.27	10.27	12.27	14.27	16.27	18.27	20.27	22.27

Beschränkungen	Samstag													Sonn- und Feiertag							
	ab	0.06												0.06	10.06	20.06	22.06				
Viernheim, Spitalplatz		0.06							8.06	10.06	12.06	14.06	16.06	18.06	20.06	22.06					
- Hügelstraße		0.07							8.07	10.07	12.07	14.07	16.07	18.07	20.07	22.07					
- Bahnhof		0.08							8.08	10.08	12.08	14.08	16.08	18.08	20.08	22.08					
- Erzbergerstraße		0.09							8.09	10.09	12.09	14.09	16.09	18.09	20.09	22.09					
- Schulzentrum		0.10							8.10	10.10	12.10	14.10	16.10	18.10	20.10	22.10					
- Melibokusstraße		0.11							8.11	10.11	12.11	14.11	16.11	18.11	20.11	22.11					
- Lilienthalstraße		0.12							8.12	10.12	12.12	14.12	16.12	18.12	20.12	22.12					
- Hoock (Stg. 1)		0.15							8.15	10.15	12.15	14.15	16.15	18.15	20.15	22.15					
- Haas (Stg. 1)		0.17							8.17	10.17	12.17	14.17	16.17	18.17	20.17	22.17					
- Wallachei (Stg. 1)		0.20							8.20	10.20	12.20	14.20	16.20	18.20	20.20	22.20					
- Schneider (Stg. 1)		0.22							8.22	10.22	12.22	14.22	16.22	18.22	20.22	22.22					
- Baumann (Stg. 1)		0.24							8.24	10.24	12.24	14.24	16.24	18.24	20.24	22.24					
- Aussiedlerhof Blaß	an	0.27							8.27	10.27	12.27	14.27	16.27	18.27	20.27	22.27					

ZEICHENERKLÄRUNG: □ = nicht 24. und 31.12. ◀ = hält nur zum Aussteigen ▶ = hält nur zum Einsteigen

Tel. 06204/4711 Vorbestellung spätestens 60 Min vor gewünschter Abfahrt

Besonderer Tarif. VRN-Jahreskarten werden anerkannt. Mitnahmeregelung gilt nicht.

Begrenztes Platzangebot!





6927

Ruftaxi Heddesheim
Heddesheim Endstelle - Rathaus - Muckensturm

RUFTAXI

Beschränkungen	Montag - Freitag						Samstag			Sonn- und Feiertag	
	01	05	09	13	17	21	01	05	09	13	17
5A MA-Paradeplatz ab	8,39	8,39	10,44	15,19	15,19	16,19	10,21				
5A Käferal, Bahnhof ab	8,50	8,50	10,55	15,30	15,30	16,30	10,44			8,30	10,30
5A Heddesheim, Bahnhof (RNV) an	8,50	8,50	10,55	15,30	15,30	16,30	10,55			8,41	10,41
Heddesheim, Bahnhof (RNV) ab	9,10		11,10	15,50		16,50	9,10	11,10		8,50	10,50
- Rathaus	9,12		11,12	15,52		16,52	9,12	11,12		8,52	10,52
- Reithalle (Stg. 1)	9,15		11,15	15,55		16,55	9,15	11,15		8,55	10,55
- Muckensturm, Ort (Stg. 1)	9,17		11,17	15,57		16,57	9,17	11,17		8,57	10,57
- Ort (Stg. 1) an	9,18		11,18	15,58		16,58	9,18	11,18		8,58	10,58
Heddesheim, Reithalle (Stg. 1)	9,20		11,20	16,00		17,00	9,20	11,20		9,00	11,00
- Rathaus	9,23		11,23	16,03		17,03	9,23	11,23		9,03	11,03
- Bahnhof (RNV) an	9,25		11,25	16,05		17,05	9,25	11,25		9,05	11,05
5A Heddesheim, Bahnhof (RNV) an				16,18	16,14	17,18				9,15	11,15
5A Käferal, Süd an				16,33	16,29	17,33				9,28	11,28

ZEICHENERKLÄRUNG: 01 = ab 18.12.23 05 = bis 15.12.23 17 = hält nur zum Aussteigen 19 = hält nur zum Einsteigen

Ruftaxi Tel. 06203-44221 Vorbestellung spätestens 1 Stunde vor gewünschter Abfahrt

Besonderer Tarif. VRN Jahres- und Halbjahreskarten werden anerkannt, Mitnahmeregelung gilt nicht

Begrenztes Platzangebot!



6928

Ruftaxi Hirschberg
Heddesheim - Leutershausen - Großsachsen

RUFTAXI

Am 24. und 31.12. Verkehr wie an Samstagen (außer 2023 Verkehr wie an Sonntagen)

Beschränkungen	Montag - Freitag						Samstag																			
	01	05	09	13	17	21	01	05	09	13	17	21	01	05	09	13	17	21	01	05	09	13	17	21		
5A MA-Paradeplatz ab							21,30	22,30	23,30	8,00	10,04	12,04	14,04	16,04	18,04	19,04	21,30	22,30	23,30							
5A Käferal, Bahnhof ab							21,41	22,41	23,41	8,11	10,15	12,15	14,15	16,15	18,15	19,15	21,41	22,41	23,41							
5A Heddesheim, Bahnhof (RNV) an																										
Hinweise																										
Heddesheim, Bahnhof (RNV) ab							21,45	22,45	23,45	8,25	10,25	12,25	14,25	16,25	18,25	19,25	21,45	22,45	23,45							
Heddesheim-Hirschberg, Bf DB							21,51	22,51	23,51	8,31	10,31	12,31	14,31	16,31	18,31	19,31	21,51	22,51	23,51							
- Im Schwanenstein (Stg. 1)	8,36	10,36	12,36	14,36	16,36	17,36	19,36	21,56	22,56	23,56	8,36	10,36	12,36	14,36	16,36	18,36	21,56	22,56	23,56							
- Sportzentrum (Stg. 1)	8,38	10,38	12,38	14,38	16,38	17,38	19,38	21,58	22,58	23,58	8,38	10,38	12,38	14,38	16,38	18,38	21,58	22,58	23,58							
- Breslauer/Mannheimer Straße (Stg. 1)	8,38	10,38	12,38	14,38	16,38	17,38	19,38	21,58	22,58	23,58	8,38	10,38	12,38	14,38	16,38	18,38	21,58	22,58	23,58							
- Freiburger/Ladenburger Straße (Stg. 1)	8,39	10,39	12,39	14,39	16,39	17,39	19,39	21,59	22,59	23,59	8,39	10,39	12,39	14,39	16,39	18,39	21,59	22,59	23,59							
- Gartenstraße (Stg. 1)	8,39	10,39	12,39	14,39	16,39	17,39	19,39	21,59	22,59	23,59	8,39	10,39	12,39	14,39	16,39	18,39	21,59	22,59	23,59							
- Heddesheimer Straße	8,40	10,40	12,40	14,40	16,40	17,40	19,40	22,00	23,00	0,00	8,40	10,40	12,40	14,40	16,40	18,40	22,00	23,00	0,00							
- Bahnhof an	8,40	10,40	12,40	14,40	16,40	17,40	19,40	22,00	23,00	0,00	8,40	10,40	12,40	14,40	16,40	18,40	22,00	23,00	0,00							
- Bahnhof ab	8,40	10,40	12,40	14,40	16,40	17,40	19,40	22,00	23,00	0,00	8,40	10,40	12,40	14,40	16,40	18,40	22,00	23,00	0,00							
- Hans-Thoma-Straße (Stg. 1)	8,41	10,41	12,41	14,41	16,41	17,41	19,41	22,01	23,01	0,01	8,41	10,41	12,41	14,41	16,41	18,41	22,01	23,01	0,01							
- Markthalle (Stg. 1)	8,42	10,42	12,42	14,42	16,42	17,42	19,42	22,02	23,02	0,02	8,42	10,42	12,42	14,42	16,42	18,42	22,02	23,02	0,02							
- Dr.-W.-Schmitt-Anlage (Stg. 1)	8,43	10,43	12,43	14,43	16,43	17,43	19,43	22,03	23,03	0,03	8,43	10,43	12,43	14,43	16,43	18,43	22,03	23,03	0,03							
- Mozart/Fanchelstr. (Stg. 1)	8,43	10,43	12,43	14,43	16,43	17,43	19,43	22,03	23,03	0,03	8,43	10,43	12,43	14,43	16,43	18,43	22,03	23,03	0,03							
- Goethe-Beethovenstraße (Stg. 1)	8,43	10,43	12,43	14,43	16,43	17,43	19,43	22,03	23,03	0,03	8,43	10,43	12,43	14,43	16,43	18,43	22,03	23,03	0,03							
- Goethe/Hölderlinstraße (Stg. 1)	8,44	10,44	12,44	14,44	16,44	17,44	19,44	22,04	23,04	0,04	8,44	10,44	12,44	14,44	16,44	18,44	22,04	23,04	0,04							
- Weinbergstraße (Stg. 1)	8,44	10,44	12,44	14,44	16,44	17,44	19,44	22,04	23,04	0,04	8,44	10,44	12,44	14,44	16,44	18,44	22,04	23,04	0,04							
- Endweg/Burgweg (Stg. 1)	8,45	10,45	12,45	14,45	16,45	17,45	19,45	22,05	23,05	0,05	8,45	10,45	12,45	14,45	16,45	18,45	22,05	23,05	0,05							
- Friedhof (Stg. 1)	8,46	10,46	12,46	14,46	16,46	17,46	19,46	22,06	23,06	0,06	8,46	10,46	12,46	14,46	16,46	18,46	22,06	23,06	0,06							
- Dohweg/Lindenbrunnen (Stg. 1)	8,47	10,47	12,47	14,47	16,47	17,47	19,47	22,07	23,07	0,07	8,47	10,47	12,47	14,47	16,47	18,47	22,07	23,07	0,07							
- Oberer Häuselbergweg (Stg. 1)	8,48	10,48	12,48	14,48	16,48	17,48	19,48	22,08	23,08	0,08	8,48	10,48	12,48	14,48	16,48	18,48	22,08	23,08	0,08							
- Unterer Häuselbergweg (Stg. 1)	8,48	10,48	12,48	14,48	16,48	17,48	19,48	22,08	23,08	0,08	8,48	10,48	12,48	14,48	16,48	18,48	22,08	23,08	0,08							
- Brombeerweg (Stg. 1)	8,49	10,49	12,49	14,49	16,49	17,49	19,49	22,09	23,09	0,09	8,49	10,49	12,49	14,49	16,49	18,49	22,09	23,09	0,09							
- Rathaus (Stg. 1)	8,49	10,49	12,49	14,49	16,49	17,49	19,49	22,09	23,09	0,09	8,49	10,49	12,49	14,49	16,49	18,49	22,09	23,09	0,09							
- Großsachsen, Rose	8,51	10,51	12,51	14,51	16,51	17,51	19,51	22,11	23,11	0,11	8,51	10,51	12,51	14,51	16,51	18,51	22,11	23,11	0,11							
- Alles Schulhaus (Stg. 1)	8,52	10,52	12,52	14,52	16,52	17,52	19,52	22,12	23,12	0,12	8,52	10,52	12,52	14,52	16,52	18,52	22,12	23,12	0,12							
- Friedhof (Stg. 1)	8,53	10,53	12,53	14,53	16,53	17,53	19,53	22,13	23,13	0,13	8,53	10,53	12,53	14,53	16,53	18,53	22,13	23,13	0,13							
- Im Sterzwinkel/Br.-Grimm-Str. (Stg. 1)	8,53	10,53	12,53	14,53	16,53	17,53	19,53	22,13	23,13	0,13	8,53	10,53	12,53	14,53	16,53	18,53	22,13	23,13	0,13							
- Marktplatz (Stg. 1)	8,54	10,54	12,54	14,54	16,54	17,54	19,54	22,14	23,14	0,14	8,54	10,54	12,54	14,54	16,54	18,54	22,14	23,14	0,14							
- Bahnhof	8,55	10,55	12,55	14,55	16,55	17,55	19,55	22,15	23,15	0,15	8,55	10,55	12,55	14,55	16,55	18,55	22,15	23,15	0,15							
Weinheim, Junkersstraße	9,00	11,00	13,00	15,00	17,00	18,00	20,00	22,20	23,20	0,20	9,00	11,00	13,00	15,00	17,00	19,00	20,00	22,20	23,20	0,20						
- Großsachsen, Carl-Benz-Str. (Stg. 1)	9,02	11,02	13,02	15,02	17,02	18,02	20,02	22,22	23,22	0,22	9,02	11,02	13,02	15,02	17,02	19,02	20,02	22,22	23,22	0,22						
- Bahnhof	9,07	11,07	13,07	15,07	17,07	18,07	20,07	22,27	23,27	0,27	9,07	11,07	13,07	15,07	17,07	19,07	20,07	22,27	23,27	0,27						
- Jahnstraße (Stg. 1)	9,07	11,07	13,07	15,07	17,07	18,07	20,07	22,27	23,27	0,27	9,07	11,07	13,07	15,07	17,07											



6928

Ruftaxi Hirschberg
Heddesheim - Leutershausen - Großsachsen

RUFTAXI

Am 24. und 31.12. Verkehr wie an Samstagen (außer 2023 Verkehr wie an Sonntagen)

Table with columns for departure/arrival (ab/an), time slots (8.00 to 23.30), and destination/stop names. Includes a 'Sonn- und Feiertag' header and various station names like '5A Käferal, Bahnhof' and '5A Heddesheim, Bahnhof (RNV)'. Includes a legend for 'M' (Vorbestellzeit mindestens 2 Stunden).

ZEICHENERKLÄRUNG: M = Vorbestellzeit mindestens 2 Stunden

Ruftaxi Tel. 06203-44221 Vorbestellung spätestens 1 Stunde vor gewünschter Abfahrt

Besonderer Tarif. VRN Jahres- und Halbjahreskarten werden anerkannt, Mitnahmeregelung gilt nicht

Weitere Ruftaxi-Fahrten Heddesheim -> Leutershausen, Bahnhof s. Linie 6926

Weitere Fahrten (Mo-Fr) Heddesheim - Leutershausen/Großsachsen s. Buslinien 629

Begrenztes Platzangebot!

Advertisement for 'bergstraße mobil' featuring icons for various transport modes (pedestrian, car, wheelchair, bicycle, bus, taxi, train) and the text: 'Wir engagieren uns für eine nachhaltige Mobilität im Kreis Bergstraße und Umgebung. Jetzt b.mobil-Newsletter abonnieren und mitmachen!' with social media links for Facebook, website, and Instagram.



6928

**Ruftaxi Hirschberg
Großsachsen - Leutershausen - Heddesheim**

RUFTAXI

Am 24. und 31.12. Verkehr wie an Samstagen (außer 2023 Verkehr wie an Sonntagen)

Hinweise	Montag - Freitag										Samstag										Sonn- und Feiertag					
Großsachsen, Talsiedlung	ab	7.52	9.22	11.22	13.22	15.22	17.22	19.22	21.47	23.47	9.22	11.22	13.22	15.22	17.22	19.22	21.47	23.47	9.22	11.22	13.22	15.22	9.22	11.22	13.22	15.22
- Talstraße/Lettengasse (Stg. 1)		7.53	9.23	11.23	13.23	15.23	17.23	19.23	21.48	23.48	9.23	11.23	13.23	15.23	17.23	19.23	21.48	23.48	9.23	11.23	13.23	15.23	9.23	11.23	13.23	15.23
- Lettengasse/Im Brünnel (Stg. 1)		7.54	9.24	11.24	13.24	15.24	17.24	19.24	21.49	23.49	9.24	11.24	13.24	15.24	17.24	19.24	21.49	23.49	9.24	11.24	13.24	15.24	9.24	11.24	13.24	15.24
- Im Brünnel/Winzergweg (Stg. 1)		7.55	9.25	11.25	13.25	15.25	17.25	19.25	21.50	23.50	9.25	11.25	13.25	15.25	17.25	19.25	21.50	23.50	9.25	11.25	13.25	15.25	9.25	11.25	13.25	15.25
- Friedrich-Ebert-/Lessingstraße (Stg. 1)		7.55	9.25	11.25	13.25	15.25	17.25	19.25	21.50	23.50	9.25	11.25	13.25	15.25	17.25	19.25	21.50	23.50	9.25	11.25	13.25	15.25	9.25	11.25	13.25	15.25
- Ahornstraße (Stg. 1)		7.56	9.26	11.26	13.26	15.26	17.26	19.26	21.51	23.51	9.26	11.26	13.26	15.26	17.26	19.26	21.51	23.51	9.26	11.26	13.26	15.26	9.26	11.26	13.26	15.26
- Jahnstraße (Stg. 1)		7.56	9.26	11.26	13.26	15.26	17.26	19.26	21.51	23.51	9.26	11.26	13.26	15.26	17.26	19.26	21.51	23.51	9.26	11.26	13.26	15.26	9.26	11.26	13.26	15.26
- Bahnhof		7.57	9.27	11.27	13.27	15.27	17.27	19.27	21.52	23.52	9.27	11.27	13.27	15.27	17.27	19.27	21.52	23.52	9.27	11.27	13.27	15.27	9.27	11.27	13.27	15.27
Weinheim, Junkersstraße		8.02	9.32	11.32	13.32	15.32	17.32	19.32	21.57	23.57	9.32	11.32	13.32	15.32	17.32	19.32	21.57	23.57	9.32	11.32	13.32	15.32	9.32	11.32	13.32	15.32
Großsachsen, Carl-Benz-Str. (Stg. 1)		8.04	9.34	11.34	13.34	15.34	17.34	19.34	21.59	23.59	9.34	11.34	13.34	15.34	17.34	19.34	21.59	23.59	9.34	11.34	13.34	15.34	9.34	11.34	13.34	15.34
- Bahnhof		8.09	9.39	11.39	13.39	15.39	17.39	19.39	22.04	0.04	9.39	11.39	13.39	15.39	17.39	19.39	22.04	0.04	9.39	11.39	13.39	15.39	9.39	11.39	13.39	15.39
- Marktplatz (Stg. 1)		8.09	9.39	11.39	13.39	15.39	17.39	19.39	22.04	0.04	9.39	11.39	13.39	15.39	17.39	19.39	22.04	0.04	9.39	11.39	13.39	15.39	9.39	11.39	13.39	15.39
- Im Sterzwinkel/Br.-Grimm-Str. (Stg. 1)		8.10	9.40	11.40	13.40	15.40	17.40	19.40	22.05	0.05	9.40	11.40	13.40	15.40	17.40	19.40	22.05	0.05	9.40	11.40	13.40	15.40	9.40	11.40	13.40	15.40
- Friedhof (Stg. 1)		8.10	9.40	11.40	13.40	15.40	17.40	19.40	22.05	0.05	9.40	11.40	13.40	15.40	17.40	19.40	22.05	0.05	9.40	11.40	13.40	15.40	9.40	11.40	13.40	15.40
- Altes Schulhaus (Stg. 1)		8.11	9.41	11.41	13.41	15.41	17.41	19.41	22.06	0.06	9.41	11.41	13.41	15.41	17.41	19.41	22.06	0.06	9.41	11.41	13.41	15.41	9.41	11.41	13.41	15.41
- Rosa		8.11	9.41	11.41	13.41	15.41	17.41	19.41	22.06	0.06	9.41	11.41	13.41	15.41	17.41	19.41	22.06	0.06	9.41	11.41	13.41	15.41	9.41	11.41	13.41	15.41
Leutershausen, Rathaus (Stg. 1)		8.12	9.42	11.42	13.42	15.42	17.42	19.42	22.07	0.07	9.42	11.42	13.42	15.42	17.42	19.42	22.07	0.07	9.42	11.42	13.42	15.42	9.42	11.42	13.42	15.42
- Brombeerweg (Stg. 1)		8.14	9.44	11.44	13.44	15.44	17.44	19.44	22.09	0.09	9.44	11.44	13.44	15.44	17.44	19.44	22.09	0.09	9.44	11.44	13.44	15.44	9.44	11.44	13.44	15.44
- Unterer Häuselbergweg (Stg. 1)		8.14	9.44	11.44	13.44	15.44	17.44	19.44	22.09	0.09	9.44	11.44	13.44	15.44	17.44	19.44	22.09	0.09	9.44	11.44	13.44	15.44	9.44	11.44	13.44	15.44
- Oberer Häuselbergweg (Stg. 1)		8.15	9.45	11.45	13.45	15.45	17.45	19.45	22.10	0.10	9.45	11.45	13.45	15.45	17.45	19.45	22.10	0.10	9.45	11.45	13.45	15.45	9.45	11.45	13.45	15.45
- Dohweg/Lindenbrunnen (Stg. 1)		8.15	9.45	11.45	13.45	15.45	17.45	19.45	22.10	0.10	9.45	11.45	13.45	15.45	17.45	19.45	22.10	0.10	9.45	11.45	13.45	15.45	9.45	11.45	13.45	15.45
- Friedhof (Stg. 1)		8.16	9.46	11.46	13.46	15.46	17.46	19.46	22.11	0.11	9.46	11.46	13.46	15.46	17.46	19.46	22.11	0.11	9.46	11.46	13.46	15.46	9.46	11.46	13.46	15.46
- Endweg/Burgweg (Stg. 1)		8.17	9.47	11.47	13.47	15.47	17.47	19.47	22.12	0.12	9.47	11.47	13.47	15.47	17.47	19.47	22.12	0.12	9.47	11.47	13.47	15.47	9.47	11.47	13.47	15.47
- Weinbergstraße (Stg. 1)		8.18	9.48	11.48	13.48	15.48	17.48	19.48	22.13	0.13	9.48	11.48	13.48	15.48	17.48	19.48	22.13	0.13	9.48	11.48	13.48	15.48	9.48	11.48	13.48	15.48
- Goethe-/Hölderlinstraße (Stg. 1)		8.18	9.48	11.48	13.48	15.48	17.48	19.48	22.13	0.13	9.48	11.48	13.48	15.48	17.48	19.48	22.13	0.13	9.48	11.48	13.48	15.48	9.48	11.48	13.48	15.48
- Goethe-/Beethovenstraße (Stg. 1)		8.19	9.49	11.49	13.49	15.49	17.49	19.49	22.14	0.14	9.49	11.49	13.49	15.49	17.49	19.49	22.14	0.14	9.49	11.49	13.49	15.49	9.49	11.49	13.49	15.49
- Mozart-/Fenchelstr. (Stg. 1)		8.19	9.49	11.49	13.49	15.49	17.49	19.49	22.14	0.14	9.49	11.49	13.49	15.49	17.49	19.49	22.14	0.14	9.49	11.49	13.49	15.49	9.49	11.49	13.49	15.49
- Dr.-W.-Schmitt-Anlage (Stg. 1)		8.19	9.49	11.49	13.49	15.49	17.49	19.49	22.14	0.14	9.49	11.49	13.49	15.49	17.49	19.49	22.14	0.14	9.49	11.49	13.49	15.49	9.49	11.49	13.49	15.49
- Markthalle (Stg. 1)		8.20	9.50	11.50	13.50	15.50	17.50	19.50	22.15	0.15	9.50	11.50	13.50	15.50	17.50	19.50	22.15	0.15	9.50	11.50	13.50	15.50	9.50	11.50	13.50	15.50
- Hans-Thoma-Straße (Stg. 1)		8.20	9.50	11.50	13.50	15.50	17.50	19.50	22.15	0.15	9.50	11.50	13.50	15.50	17.50	19.50	22.15	0.15	9.50	11.50	13.50	15.50	9.50	11.50	13.50	15.50
- Bahnhof	an	8.21	9.51	11.51	13.51	15.51	17.51	19.51	22.16	0.16	9.51	11.51	13.51	15.51	17.51	19.51	22.16	0.16	9.51	11.51	13.51	15.51	9.51	11.51	13.51	15.51
- Bahnhof	ab	8.21	9.51	11.51	13.51	15.51	17.51	19.51	22.16	0.16	9.51	11.51	13.51	15.51	17.51	19.51	22.16	0.16	9.51	11.51	13.51	15.51	9.51	11.51	13.51	15.51
- Heddesheimer Straße		8.21	9.51	11.51	13.51	15.51	17.51	19.51	22.16	0.16	9.51	11.51	13.51	15.51	17.51	19.51	22.16	0.16	9.51	11.51	13.51	15.51	9.51	11.51	13.51	15.51
- Gartenstraße (Stg. 1)		8.22	9.52	11.52	13.52	15.52	17.52	19.52	22.17	0.17	9.52	11.52	13.52	15.52	17.52	19.52	22.17	0.17	9.52	11.52	13.52	15.52	9.52	11.52	13.52	15.52
- Freiburger-/Ladenburger Straße (Stg. 1)		8.22	9.52	11.52	13.52	15.52	17.52	19.52	22.17	0.17	9.52	11.52	13.52	15.52	17.52	19.52	22.17	0.17	9.52	11.52	13.52	15.52	9.52	11.52	13.52	15.52
- Breslauer-/Mannheimer Straße (Stg. 1)		8.23	9.53	11.53	13.53	15.53	17.53	19.53	22.18	0.18	9.53	11.53	13.53	15.53	17.53	19.53	22.18	0.18	9.53	11.53	13.53	15.53	9.53	11.53	13.53	15.53
- Sportzentrum (Stg. 1)		8.23	9.53	11.53	13.53	15.53	17.53	19.53	22.18	0.18	9.53	11.53	13.53	15.53	17.53	19.53	22.18	0.18	9.53	11.53	13.53	15.53	9.53	11.53	13.53	15.53
- Im Schwabenstein (Stg. 1)		8.25	9.55	11.55	13.55	15.55	17.55	19.55	22.20	0.20	9.55	11.55	13.55	15.55	17.55	19.55	22.20	0.20	9.55	11.55	13.55	15.55	9.55	11.55	13.55	15.55
- Gewerbegebiet Hirschberg									22.25	0.25	10.00	12.00	14.00	16.00	18.00	20.00	22.25	0.25	10.00	12.00	14.00	16.00	18.00	20.00	22.00	14.00
Heddesheim-Hirschberg, Bf DB									22.25	0.25	10.00	12.00	14.00	16.00	18.00	20.00	22.25	0.25	10.00	12.00	14.00	16.00	18.00	20.00	22.00	14.00
Heddesheim, Bahnhof (RNV)	an								22.31	0.31	10.06	12.06	14.06	16.06	18.06	20.06	22.31	0.31	10.06	12.06	14.06	16.06	18.06	20.06	22.06	14.06
Heddesheim, Bahnhof (RNV)	ab								22.45	0.45	10.17	12.17	14.17	16.17	18.17	20.17	22.45	0.45	10.15	12.15	14.15	16.15	18.15	20.15	22.05	14.15
5A Käfental, Bahnhof	an								22.56	0.56	10.26	12.26	14.26	16.26	18.26	20.26	22.56	0.56	10.26	12.26	14.26	16.26	18.26	20.26	22.06	14.26

ZEICHENERKLÄRUNG: **A** = Vorbestellzeit mindestens 2 Stunden

Ruftaxi Tel. 06203-44221 Vorbestellung spätestens 1 Stunde vor gewünschter Abfahrt

Besonderer Tarif. VRN Jahres- und Halbjahreskarten werden anerkannt, Mitnahmeregelung gilt nicht



6928

Ruftaxi Hirschberg
Großsachsen - Leutershausen - Heddesheim

RUFTAXI

Am 24. und 31.12. Verkehr wie an Samstagen (außer 2023 Verkehr wie an Sonntagen)

Table with columns for Hinweise, AI, and Sonn- und Feiertag. Includes a cartoon illustration of a taxi driver and passengers with a speech bubble saying 'IMMERHIN, WIR HABEN NOCH SICHTANSCHLUSS!'.

ZEICHENERKLÄRUNG: AI = Vorbestellzeit mindestens 2 Stunden

Ruftaxi Tel. 06203-44221 Vorbestellung spätestens 1 Stunde vor gewünschter Abfahrt

Besonderer Tarif. VRN Jahres- und Halbjahreskarten werden anerkannt, Mitnahmeregelung gilt nicht

Weitere Ruftaxi-Fahrten Heddesheim -> Leutershausen, Bahnhof s. Linie 6926

Weitere Fahrten (Mo-Fr) Heddesheim - Leutershausen/Großsachsen s. Buslinien 629

Begrenztes Platzangebot!



6940

Ruftaxi Einhausen
Bensheim - Einhausen

RUFTAXI

Bei Redaktionsschluss lag der endgültige Fahrplan nicht vor. Mit Änderungen ist zu rechnen

Table with columns for Beschränkungen, Montag - Freitag, Samstag, and Sonn- und Feiertag. Contains fare information for various routes.

ZEICHENERKLÄRUNG: ☒ = nur Nächte Fr/Sa und vor Wochenfeiertagen, nicht Gründonnerstag/Karfreitag ☐ = hält nur zum Aussteigen ☑ = hält nur zum Einsteigen

Tel. 06251/8561850 Vorbestellung spätestens 1 Stunde vor gewünschter Abfahrt

Besonderer Tarif. VRN Jahres- und Halbjahreskarten werden anerkannt, Mitnahmeregelung gilt nicht

Begrenztes Platzangebot!



6940

Ruftaxi Einhausen Einhausen - Bensheim

RUFTAXI

Bei Redaktionsschluss lag der endgültige Fahrplan nicht vor. Mit Änderungen ist zu rechnen

Beschränkungen	Montag - Freitag						Samstag						Sonn- und Feiertag				
	06	08	09	09	09	09	06	08	09	09	09	09	06	08	09	09	09
Einhausen, Jacobstraße ab	22,37	23,12	0,04	0,37	1,12	2,12	22,37	23,12	0,04	0,37	1,12	2,12	22,37	23,12	0,04	0,37	1,12
- Rathaus	22,37	23,12	0,04	0,37	1,12	2,12	22,37	23,12	0,04	0,37	1,12	2,12	22,37	23,12	0,04	0,37	1,12
- Almenstraße	22,38	23,13	0,05	0,38	1,13	2,13	22,38	23,13	0,05	0,38	1,13	2,13	22,38	23,13	0,05	0,38	1,13
- Ringsstraße	22,39	23,14	0,06	0,39	1,14	2,14	22,39	23,14	0,06	0,39	1,14	2,14	22,39	23,14	0,06	0,39	1,14
- Brücke	22,39	23,14	0,06	0,39	1,14	2,14	22,39	23,14	0,06	0,39	1,14	2,14	22,39	23,14	0,06	0,39	1,14
- Römerstraße	22,40	23,15	0,07	0,40	1,15	2,15	22,40	23,15	0,07	0,40	1,15	2,15	22,40	23,15	0,07	0,40	1,15
- Siedlung	22,41	23,16	0,08	0,41	1,16	2,16	22,41	23,16	0,08	0,41	1,16	2,16	22,41	23,16	0,08	0,41	1,16
Bensheim, Bahnhof/Amersham-Platz an	22,48	23,23	0,15	0,48	1,23	2,23	22,48	23,23	0,15	0,48	1,23	2,23	22,48	23,23	0,15	0,48	1,23

ZEICHENERKLÄRUNG: 06 = nur Nächte Fr/Sa und vor Wochenfeiertagen, nicht Gründonnerstag/Karfreitag ◀ = hält nur zum Aussteigen ▶ = hält nur zum Einsteigen

Tel. 06251/8561850 Vorbestellung spätestens 1 Stunde vor gewünschter Abfahrt

Besonderer Tarif. VRN Jahres- und Halbjahreskarten werden anerkannt, Mitnahmeregelung gilt nicht

Begrenzt Platzangebot!



6948

Zwingenberg Stadtpark - Zwingenberg Bf. - Rodau

RUFTAXI

Hinweise	Montag - Freitag																	Samstag		
	III	III	III	III	III	III	III	III	III	III	III	III	III	III	III	III	III	III	III	III
Zwingenberg, Stadtpark ab	6,15	7,05	8,10	9,10	10,10	11,10	12,10	13,10	14,10	15,10	16,10	17,10	18,10	18,30	19,10	20,10	21,10	22,15	6,15	7,05
- Bahnhof ab	6,16	7,06	8,11	9,11	10,11	11,11	12,11	13,11	14,11	15,11	16,11	17,11	18,11	18,31	19,11	20,11	21,11	22,16	6,16	7,06
- Feuerwehrgerätehaus (Stg. 1) ab	6,17	7,07	8,12	9,12	10,12	11,12	12,12	13,12	14,12	15,12	16,12	17,12	18,12	18,32	19,12	20,12	21,12	22,17	6,17	7,07
Rodau, Feuerwehrhaus (Stg. 1) an	6,20	7,10	8,15	9,15	10,15	11,15	12,15	13,15	14,15	15,15	16,15	17,15	18,15	18,35	19,15	20,15	21,15	22,20	6,20	7,10
- Im Wiesengrund an	6,20	7,10	8,15	9,15	10,15	11,15	12,15	13,15	14,15	15,15	16,15	17,15	18,15	18,35	19,15	20,15	21,15	22,20	6,20	7,10

Hinweise	Samstag																	Sonn- und Feiertag				
	III	III	III	III	III	III	III	III	III	III	III	III	III	III	III	III	III	III	III	III	III	
Zwingenberg, Stadtpark ab	8,10	9,10	10,10	11,10	12,10	13,10	14,10	15,10	16,10	17,10	18,10	18,30	19,10	20,10	21,10	22,15	6,15	7,05	8,10	9,10		
- Bahnhof ab	8,11	9,11	10,11	11,11	12,11	13,11	14,11	15,11	16,11	17,11	18,11	18,31	19,11	20,11	21,11	22,16	6,16	7,06	8,11	9,11		
- Feuerwehrgerätehaus (Stg. 1) ab	8,12	9,12	10,12	11,12	12,12	13,12	14,12	15,12	16,12	17,12	18,12	18,32	19,12	20,12	21,12	22,17	6,17	7,07	8,12	9,12		
Rodau, Feuerwehrhaus (Stg. 1) an	8,15	9,15	10,15	11,15	12,15	13,15	14,15	15,15	16,15	17,15	18,15	18,35	19,15	20,15	21,15	22,20	6,20	7,10	8,15	9,15		
- Im Wiesengrund an	8,15	9,15	10,15	11,15	12,15	13,15	14,15	15,15	16,15	17,15	18,15	18,35	19,15	20,15	21,15	22,20	6,20	7,10	8,15	9,15		

Hinweise	Sonn- und Feiertag																			
	III	III	III	III	III	III	III	III	III	III	III	III	III	III	III	III	III	III	III	III
Zwingenberg, Stadtpark ab	10,10	11,10	12,10	13,10	14,10	15,10	16,10	17,10	18,10	18,30	19,10	20,10	21,10	22,15						
- Bahnhof ab	10,11	11,11	12,11	13,11	14,11	15,11	16,11	17,11	18,11	18,31	19,11	20,11	21,11	22,16						
- Feuerwehrgerätehaus (Stg. 1) ab	10,12	11,12	12,12	13,12	14,12	15,12	16,12	17,12	18,12	18,32	19,12	20,12	21,12	22,17						
Rodau, Feuerwehrhaus (Stg. 1) an	10,15	11,15	12,15	13,15	14,15	15,15	16,15	17,15	18,15	18,35	19,15	20,15	21,15	22,20						
- Im Wiesengrund an	10,15	11,15	12,15	13,15	14,15	15,15	16,15	17,15	18,15	18,35	19,15	20,15	21,15	22,20						

ZEICHENERKLÄRUNG: III = bitte die Fahrt am Vortag bis 23 Uhr telefonisch anmelden! Tel.: 06251/6000

Tel. 06251/6000 Vorbestellung spätestens 1 Stunde vor gewünschter Abfahrt

Besonderer Tarif. VRN Jahres- und Halbjahreskarten werden anerkannt, Mitnahmeregelung gilt nicht

Begrenzt Platzangebot!



6948

Rodau - Zwingenberg Bf. - Zwingenberg Stadtpark

RUFTAXI

Hinweise	Montag - Freitag																			
	III	III	III	III	III	III	III	III	III	III	III	III	III	III	III	III	III	III	III	III
Rodau, Im Wiesengrund ab	5,50	6,35	6,55	7,25	7,50	8,35	9,40	10,40	11,40	12,40	13,40	14,40	15,40	16,40	17,40	18,00	18,40	19,40	20,40	21,35
- Feuerwehrhaus (Stg. 1) ab	5,51	6,36	6,56	7,26	7,51	8,36	9,41	10,41	11,41	12,41	13,41	14,41	15,41	16,41	17,41	18,01	18,41	19,41	20,41	21,36
Zwingenberg, Feuerwehrgeräteh. (Stg. 1) ab	5,54	6,39	6,59	7,29	7,54	8,39	9,44	10,44	11,44	12,44	13,44	14,44	15,44	16,44	17,44	18,04	18,44	19,44	20,44	21,39
- Bahnhof an	5,53	6,40	7,00	7,30	7,55	8,40	9,45	10,45	11,45	12,45	13,45	14,45	15,45	16,45	17,45	18,05	18,45	19,45	20,45	21,40
- Pfarrhausgasse an	5,56	6,41	7,01	7,31	7,56	8,41	9,46	10,46	11,46	12,46	13,46	14,46	15,46	16,46	17,46	18,06	18,46	19,46	20,46	21,41

Hinweise	Samstag																			
	III	III	III	III	III	III	III	III	III	III	III	III	III	III	III	III	III	III	III	III
Rodau, Im Wiesengrund ab	5,50	6,35	6,55	7,25	7,50	8,35	9,40	10,40	11,40	12,40	13,40	14,40	15,40	16,40	17,40	18,00	18,40	19,40	20,40	21,35
- Feuerwehrhaus (Stg. 1) ab	5,51	6,36	6,56	7,26	7,51	8,36	9,41	10,41	11,41	12,41	13,41	14,41	15,41	16,41	17,41	18,01	18,41	19,41	20,41	21,36
Zwingenberg, Feuerwehrgeräteh. (Stg. 1) ab	5,54	6,39	6,59	7,29	7,54	8,39	9,44	10,44	11,44	12,44	13,44	14,44	15,44	16,44	17,44	18,04	18,44	19,44	20,44	21,39
- Bahnhof an	5,53	6,40	7,00	7,30	7,55	8,40	9,45	10,45	11,45	12,45	13,45	14,45	15,45	16,45	17,45	18,05	18,45	19,45	20,45	21,40
- Pfarrhausgasse an	5,56	6,41	7,01	7,31	7,56	8,41	9,46	10,46	11,46	12,46	13,46	14,46	15,46	16,46	17,46	18,06	18,46	19,46	20,46	21,41

Hinweise	Sonn- und Feiertag																			
	III	III	III	III	III	III	III	III	III	III	III	III	III	III	III	III	III	III	III	III
Rodau, Im Wiesengrund ab	5,50	6,35	6,55	7,25	7,50	8,35	9,40	10,40	11,40	12,40	13,40	14,40	15,40	16,40	17,40	18,00	18,40	19,40	20,40	21,35
- Feuerwehrhaus (Stg. 1) ab	5,51	6,36	6,56	7,26	7,51	8,36	9,41	10,41	11,41	12,41	13,41	14,41	15,41	16,41	17,41	18,01	18,41	19,41	20,41	21,36
Zwingenberg, Feuerwehrgeräteh. (Stg. 1) ab	5,54	6,39	6,59	7,29	7,54	8,39	9,44	10,44	11,44	12,44	13,44	14,44	15,44	16,44	17,44	18,04	18,44	19,44	20,44	21,39
- Bahnhof an	5,53	6,40	7,00	7,30	7,55	8,40	9,45	10,45	11,45	12,45	13,45	14,45	15,45	16,45	17,45	18,05	18,45	19,45	20,45	21,40
- Pfarrhausgasse an	5,56	6,41	7,01	7,31	7,56	8,41	9,46	10,46	11,46	12,46	13,46	14,46	15,46	16,46	17,46	18,06	18,46	19,46	20,46	21,41

ZEICHENERKLÄRUNG: III = bitte die Fahrt am Vortag bis 23 Uhr telefonisch anmelden! Tel.: 06251/6000

Tel. 06251/6000 Vorbestellung spätestens 1 Stunde vor gewünschter Abfahrt

Besonderer Tarif. VRN Jahres- und Halbjahreskarten werden anerkannt, Mitnahmeregelung gilt nicht

Begrenzt Platzangebot!

**6949****Groß-Rohrheim - Einhausen und zurück****RUFTAXI**

		Montag - Freitag			
Heppenheim, Bahnhof	ab	13.16	15.02	18.02	
Einhausen, Rathaus	an	13.47	15.37	18.37	
Beschränkungen		8	8	8	
Einhausen, Rathaus		13.50	15.45	18.40	
Lorsch, Siemenschule	ab	13.25			
Einhausen, Brücke	an	13.40			
- Brücke		13.51			
Groß-Rohrhm., Bahnhof Ostseite		14.02	15.57	18.52	
Groß-Rohrhm., Bahnhof Ostseite	ab		16.12		
Biblis, Ried See	an		16.23		

		Montag - Freitag			
Beschränkungen		8			
Groß-Rohrhm., Bahnhof Ostseite		7.10			
Einhausen, Rathaus		7.22			
Einhausen, Rathaus	ab	7.26			
Heppenheim, Starkenburg-Gym.	an	7.42			

ZEICHENERKLÄRUNG: = nur an Schultagen = Ruftaxi/Rufbus (tel. vorbestellen)

Tel. 06245/99834 Vorbestellung spätestens 1 Stunde vor gewünschter AbfahrtBesonderer Tarif. VRN Jahres- und Halbjahreskarten werden anerkannt, Mitnahmeregelung gilt nicht
Begrenzt Platzangebot!**6961****Ruftaxi Rimbach
Rimbach - Lauten-Weschnitz - Mitlechtern****RUFTAXI**

		Montag - Freitag								Samstag							
Rimbach, Kirche	ab	8.53	9.58	12.13	14.13					9.13	11.13						
- Rathaus		8.54	9.59	12.14	14.14					9.14	11.14						
- Bahnhof	ab	8.55	10.00	12.15	14.15					9.15	11.15						
- Ringstraße (Stg. 1)		8.56	10.01	12.16	14.16					9.16	11.16						
Lauten-Weschnitz, Ort		8.59	10.04	12.19	14.19					9.19	11.19						
- Telefonzelle (Stg. 1)		8.59	10.04	12.19	14.19					9.19	11.19						
Mitlechtern, Mitte		9.01	10.06	12.21	14.21					9.21	11.21						
- Friedhof (Stg. 1)		9.02	10.07	12.22	14.22					9.22	11.22						
- Am Kirchberg (Stg. 1)		9.02	10.07	12.22	14.22					9.22	11.22						
- Eichwäldchen (Stg. 1)	an	9.03	10.08	12.23	14.23					9.23	11.23						

Tel. 06253/7896 Vorbestellung spätestens 1 Stunde vor gewünschter AbfahrtBesonderer Tarif. VRN Jahres- und Halbjahreskarten werden anerkannt, Mitnahmeregelung gilt nicht
Begrenzt Platzangebot!**6961****Ruftaxi Rimbach
Mitlechtern - Lauten-Weschnitz - Rimbach****RUFTAXI**

		Montag - Freitag								Samstag							
Mitlechtern, Eichwäldchen (Stg. 1)	ab	7.58	9.03	10.08	12.23	14.23	16.23			9.23	11.23						
- Am Kirchberg (Stg. 1)		7.59	9.04	10.09	12.24	14.24	16.24			9.24	11.24						
- Friedhof (Stg. 1)		7.59	9.04	10.09	12.24	14.24	16.24			9.24	11.24						
- Mitte		8.00	9.05	10.10	12.25	14.25	16.25			9.25	11.25						
Lauten-Weschnitz, Ort		8.02	9.07	10.12	12.27	14.27	16.27			9.27	11.27						
- Telefonzelle (Stg. 1)		8.02	9.07	10.12	12.27	14.27	16.27			9.27	11.27						
Rimbach, Ringstraße (Stg. 1)		8.05	9.10	10.15	12.30	14.30	16.30			9.30	11.30						
- Bahnhof	an	8.06	9.11	10.16	12.31	14.31	16.31			9.31	11.31						
- Rathaus		8.07	9.12	10.17	12.32	14.32	16.32			9.32	11.32						
- Kirche	an	8.08	9.13	10.18	12.33	14.33	16.33			9.33	11.33						

Tel. 06253/7896 Vorbestellung spätestens 1 Stunde vor gewünschter AbfahrtBesonderer Tarif. VRN Jahres- und Halbjahreskarten werden anerkannt, Mitnahmeregelung gilt nicht
Begrenzt Platzangebot!**6962****Ruftaxi Rimbach
Rimbach - Albersbach und zurück****RUFTAXI**

		Montag - Freitag					
Rimbach, Schulzentrum	ab				14.12	14.52	
- Rathaus	ab	6.49	8.19	10.19	12.49	14.14	14.54
- Bahnhof	ab	6.50	8.20	10.20	12.50	14.15	14.55
- Albersbacher Weg		6.51	8.21	10.21	12.51	14.16	14.56
- Albersbach, Anlage		6.53	8.23	10.23	12.53	14.18	14.58
- Kinderspielplatz		6.54	8.24	10.24	12.54	14.19	14.59
- Rosenstock		6.55	8.25	10.25	12.55	14.20	15.00
- Kreiswald	an	6.57	8.27	10.27	12.57	14.22	15.02

		Montag - Freitag					
Albersbach, Kreiswald	ab	6.57	8.27	10.27	12.57	14.22	15.02
- Rosenstock		6.59	8.29	10.29	12.59	14.24	15.04
- Kinderspielplatz		7.00	8.30	10.30	13.00	14.25	15.05
- Anlage		7.01	8.31	10.31	13.01	14.26	15.06
Rimbach, Albersbacher Weg		7.03	8.33	10.33	13.03	14.28	15.08
- Bahnhof	an	7.04	8.34	10.34	13.04	14.29	15.09
- Rathaus	an	7.05	8.35	10.35	13.05	14.30	15.10

Tel. 06253/7896 Vorbestellung spätestens 1 Stunde vor gewünschter AbfahrtBesonderer Tarif. VRN Jahres- und Halbjahreskarten werden anerkannt, Mitnahmeregelung gilt nicht
Begrenzt Platzangebot!



6967

Ruftaxi Heppenheim
Heppenheim - Sonderbach und zurück

RUFTAXI

Table with columns for destination (Heppenheim, Kreisr...), time slots (6:08, 7:14, 8:24, etc.), and days (Montag - Freitag, Sa). Rows include various locations like Bahnhof, Halber Mond, Kirschhausen, etc.

Table with columns for destination (Heppenheim, Kreisr...), time slots (9:24, 10:24, 11:24, etc.), and days (Samstag, Sonn- und Feiertag). Rows include various locations like Bahnhof, Halber Mond, Kirschhausen, etc.

Table with columns for destination (Heppenheim, Kreisr...), time slots (12:14, 13:25, 14:36, etc.), and days (Sonn- und Feiertag). Rows include various locations like Bahnhof, Halber Mond, Kirschhausen, etc.

ZEICHENERKLÄRUNG: ◀ = hält nur zum Aussteigen ▶ = hält nur zum Einsteigen

Tel. 06252/9655000 Vorbestellung spätestens 1 Stunde vor gewünschter Abfahrt,

Vorbestellung der Fahrten vor 8.00 bereits am Vorabend, der Fahrten nach 22.00 bis 22.00.

Die Zentrale ist nur von 7.00 bis 22.00 besetzt.

Besonderer Tarif. VRN Jahres- und Halbjahreskarten werden anerkannt, Mitnahmeregelung gilt nicht

Fahrten sind nur von Heppenheim Mitte zu den einzelnen Stadtteilen oder umgekehrt möglich

Begrenztes Platzangebot!



6968

Ruftaxi Heppenheim
Heppenheim - Mittershausen - Scheuerberg und zurück

RUFTAXI

		Montag - Freitag														Samstag						
Beschränkungen		7.01	8.10	9.10	10.10	11.10	12.10	13.53	15.10	16.10	17.10	18.10	19.10	20.10	21.22	22.12	23.12	0.12	8.10	9.10	10.10	
Heppenheim, Kreiskrankenhaus	ab	7.01	8.10	9.10	10.10	11.10	12.10	13.53	15.10	16.10	17.10	18.10	19.10	20.10	21.22	22.12	23.12	0.12	8.10	9.10	10.10	
- Bahnhof	ab	7.03	8.12	9.12	10.12	11.12	12.12	13.55	15.12	16.12	17.12	18.12	19.12	20.12	21.24	22.14	23.14	0.14	8.12	9.12	10.12	
- Halber Mond		7.05	8.14	9.14	10.14	11.14	12.14	13.57	15.14	16.14	17.13	18.13	19.13	20.13	21.25	22.15	23.15	0.15	8.14	9.14	10.14	
- Graben		7.06	8.15	9.15	10.15	11.15	12.15	13.58	15.15	16.15	17.15	18.15	19.15	20.15	21.27	22.17	23.17	0.17	8.15	9.15	10.15	
Mittershausen, Am Pfalzbach (Stg. 1)		7.18	8.27	9.27	10.27	11.27	12.27	14.10	15.27	16.27	17.27	18.27	19.27	20.27	21.39	22.29	23.29	0.29	8.27	9.27	10.27	
Igelsbach/HP, Igelsbachstraße (Stg. 1)									17.28	18.28	19.28	20.28	21.40	22.30	23.30	0.30						
Mittershausen, Dorfplatz		7.19	8.28	9.28	10.28	11.28	12.28	14.11	15.28	16.28	17.29	18.29	19.29	20.29	21.41	22.31	23.31	0.31	8.28	9.28	10.28	
- Am Auwiesenberg		7.20	8.29	9.29	10.29	11.29	12.29	14.12	15.29	16.29	17.30	18.30	19.30	20.30	21.42	22.32	23.32	0.32	8.29	9.29	10.29	
Scheuerberg, Seidenbacher Weg	an	7.22	8.31	9.31	10.31	11.31	12.31	14.14	15.31	16.31	17.32	18.32	19.32	20.32	21.44	22.34	23.34	0.34	8.31	9.31	10.31	
- Seidenbacher Weg	ab	7.22	8.31	9.31	10.31	11.31	12.31	14.14	15.31	16.31	17.32	18.32	19.32	20.32	21.44	22.34	23.34	0.34	8.31	9.31	10.31	
Mittershausen, Am Auwiesenberg		7.24	8.33	9.33	10.33	11.33	12.33	14.16	15.33	16.33	17.34	18.34	19.34	20.34	21.46	22.36	23.36	0.36	8.33	9.33	10.33	
- Dorfplatz		7.25	8.34	9.34	10.34	11.34	12.34	14.17	15.34	16.34	17.35	18.35	19.35	20.35	21.47	22.37	23.37	0.37	8.34	9.34	10.34	
Igelsbach/HP, Igelsbachstraße (Stg. 1)		7.26	8.35	9.35	10.35	11.35	12.35	14.18	15.35	16.35									8.35	9.35	10.35	
Mittershausen, Am Pfalzbach (Stg. 1)		7.27	8.36	9.36	10.36	11.36	12.36	14.19	15.36	16.36	17.36	18.36	19.36	20.36	21.48	22.38	23.38	0.38	8.36	9.36	10.36	
Heppenheim, Halber Mond		7.39	8.48	9.48	10.48	11.48	12.48	14.31	15.48	16.48	17.48	18.48	19.48	20.48	22.00	22.50	23.50	0.50	8.48	9.48	10.48	
- Graben		7.40	8.49	9.49	10.49	11.49	12.49	14.32	15.49	16.49	17.49	18.49	19.49	20.49	22.01	22.51	23.51	0.51	8.49	9.49	10.49	
- Bahnhof		7.42	8.51	9.51	10.51	11.51	12.51	14.34	15.51	16.51	17.51	18.51	19.51	20.51	22.03	22.53	23.53	0.53	8.51	9.51	10.51	
- Kreiskrankenhaus	an	7.44	8.53	9.53	10.53	11.53	12.53	14.36	15.53	16.53	17.53	18.53	19.53	20.53	22.05	22.55	23.55	0.55	8.53	9.53	10.53	

		Samstag														Sonn- und Feiertag						
		11.10	12.10	13.53	15.10	16.10	17.10	19.10	20.10	21.12	22.12	0.12	8.10	9.10	10.10	11.10	12.10	13.53	15.10	16.10	17.10	
Heppenheim, Kreiskrankenhaus	ab	11.10	12.10	13.53	15.10	16.10	17.10	19.10	20.10	21.12	22.12	0.12	8.10	9.10	10.10	11.10	12.10	13.53	15.10	16.10	17.10	
- Bahnhof	ab	11.12	12.12	13.55	15.12	16.12	17.12	19.12	20.12	21.14	22.14	0.14	8.12	9.12	10.12	11.12	12.12	13.55	15.12	16.12	17.12	
- Halber Mond		11.14	12.14	13.57	15.13	16.13	17.13	19.13	20.13	21.15	22.15	0.15	8.14	9.14	10.14	11.14	12.14	13.57	15.13	16.13	17.13	
- Graben		11.15	12.15	13.58	15.15	16.15	17.15	19.15	20.15	21.17	22.17	0.17	8.15	9.15	10.15	11.15	12.15	13.58	15.15	16.15	17.15	
Mittershausen, Am Pfalzbach (Stg. 1)		11.27	12.27	14.10	15.27	16.27	17.27	19.27	20.27	21.29	22.29	0.29	8.27	9.27	10.27	11.27	12.27	14.10	15.27	16.27	17.27	
Igelsbach/HP, Igelsbachstraße (Stg. 1)					15.28	16.28	17.28	19.28	20.28	21.30	22.30	0.30							15.28	16.28	17.28	
Mittershausen, Dorfplatz		11.28	12.28	14.11	15.29	16.29	17.29	19.29	20.29	21.31	22.31	0.31	8.28	9.28	10.28	11.28	12.28	14.11	15.29	16.29	17.29	
- Am Auwiesenberg		11.29	12.29	14.12	15.30	16.30	17.30	19.30	20.30	21.32	22.32	0.32	8.29	9.29	10.29	11.29	12.29	14.12	15.30	16.30	17.30	
Scheuerberg, Seidenbacher Weg	an	11.31	12.31	14.14	15.32	16.32	17.32	19.32	20.32	21.34	22.34	0.34	8.31	9.31	10.31	11.31	12.31	14.14	15.32	16.32	17.32	
- Seidenbacher Weg	ab	11.31	12.31	14.14	15.32	16.32	17.32	19.32	20.32	21.34	22.34	0.34	8.31	9.31	10.31	11.31	12.31	14.14	15.32	16.32	17.32	
Mittershausen, Am Auwiesenberg		11.33	12.33	14.16	15.34	16.34	17.34	19.34	20.34	21.36	22.36	0.36	8.33	9.33	10.33	11.33	12.33	14.16	15.34	16.34	17.34	
- Dorfplatz		11.34	12.34	14.17	15.35	16.35	17.35	19.35	20.35	21.37	22.37	0.37	8.34	9.34	10.34	11.34	12.34	14.17	15.35	16.35	17.35	
Igelsbach/HP, Igelsbachstraße (Stg. 1)		11.35	12.35	14.18									8.35	9.35	10.35	11.35	12.35	14.18				
Mittershausen, Am Pfalzbach (Stg. 1)		11.36	12.36	14.19	15.36	16.36	17.36	19.36	20.36	21.38	22.38	0.38	8.36	9.36	10.36	11.36	12.36	14.19	15.36	16.36	17.36	
Heppenheim, Halber Mond		11.48	12.48	14.31	15.48	16.48	17.48	19.48	20.48	21.50	22.50	0.50	8.48	9.48	10.48	11.48	12.48	14.31	15.48	16.48	17.48	
- Graben		11.49	12.49	14.32	15.49	16.49	17.49	19.49	20.49	21.51	22.51	0.51	8.49	9.49	10.49	11.49	12.49	14.32	15.49	16.49	17.49	
- Bahnhof		11.51	12.51	14.34	15.51	16.51	17.51	19.51	20.51	21.53	22.53	0.53	8.51	9.51	10.51	11.51	12.51	14.34	15.51	16.51	17.51	
- Kreiskrankenhaus	an	11.53	12.53	14.36	15.53	16.53	17.53	19.53	20.53	21.55	22.55	0.55	8.53	9.53	10.53	11.53	12.53	14.36	15.53	16.53	17.53	

		Sonn- und Feiertag																				
		18.10	19.10	20.10	21.12	22.12	0.12															
Heppenheim, Kreiskrankenhaus	ab	18.10	19.10	20.10	21.12	22.12	0.12															
- Bahnhof	ab	18.12	19.12	20.12	21.14	22.14	0.14															
- Halber Mond		18.13	19.13	20.13	21.15	22.15	0.15															
- Graben		18.15	19.15	20.15	21.17	22.17	0.17															
Mittershausen, Am Pfalzbach (Stg. 1)		18.27	19.27	20.27	21.29	22.29	0.29															
Igelsbach/HP, Igelsbachstraße (Stg. 1)		18.28	19.28	20.28	21.30	22.30	0.30															
Mittershausen, Dorfplatz		18.29	19.29	20.29	21.31	22.31	0.31															
- Am Auwiesenberg		18.30	19.30	20.30	21.32	22.32	0.32															
Scheuerberg, Seidenbacher Weg	an	18.32	19.32	20.32	21.34	22.34	0.34															
- Seidenbacher Weg	ab	18.32	19.32	20.32	21.34	22.34	0.34															
Mittershausen, Am Auwiesenberg		18.34	19.34	20.34	21.36	22.36	0.36															
- Dorfplatz		18.35	19.35	20.35	21.37	22.37	0.37															
- Am Pfalzbach (Stg. 1)		18.36	19.36	20.36	21.38	22.38	0.38															
Heppenheim, Halber Mond		18.48	19.48	20.48	21.50	22.50	0.50															
- Graben		18.49	19.49	20.49	21.51	22.51	0.51															
- Bahnhof		18.51	19.51	20.51	21.53	22.53	0.53															
- Kreiskrankenhaus	an	18.53	19.53	20.53	21.55	22.55	0.55															

ZEICHENERKLÄRUNG: ☐ = nur montags bis donnerstags ☐ = nur freitags ◀ = hält nur zum Aussteigen ▶ = hält nur zum Einsteigen

Tel. 06252/9655000 Vorbestellung spätestens 1 Stunde vor gewünschter Abfahrt,

Fahrten vor 8.00h bitte am Vorabend bis 22:00h bestellen und Fahrten nach 22.00h bis spätestens 22.00h.

Die Taxizentrale ist von 7.00 bis 22.00 besetzt.

Besonderer Tarif. VRN Jahres- und Halbjahreskarten werden anerkannt, Mitnahmeregelung gilt nicht

Fahrten sind nur von Heppenheim Mitte zu den einzelnen Stadtteilen oder umgekehrt möglich

Begrenztes Platzangebot!



6970

Ruftaxi Bensheim
Bensheim Bf - Auerbach Ärztehaus - u. zurück

RUFTAXI

Table with columns for days (Montag-Freitag, Samstag, Sonn- und Feiertag) and rows for various locations (Bensheim, Auerbach, etc.) with fare details.

Table for 'Sonn- und Feiertag' with columns for 'Hinweise' and rows for various locations and times.

ZEICHENERKLÄRUNG: ☒ = nur freitags ☑ = Ruftaxi bitte spätestens 30 Min. vor gewünschter Abfahrt unter Tel. 0621/1077077 vorbestellen.

Tel. 0621/1077077 Vorbestellung spätestens 30Minuten vor gewünschter Abfahrt

Besonderer Tarif. VRN Jahres- und Halbjahreskarten werden anerkannt, Mitnahmeregelung gilt nicht

Begrenztes Platzangebot!





6971

Ruftaxi Bensheim
Auerbach Im Tiefen Weg - Bensheim Bf - Hemsberg - u. zurück

RUFTAXI

Hinweise	Montag - Freitag																								Samstag	
	06	07	08	09	10	11	12	13	14	15	16	17	18	19	20	21	22	23	24	25	26	27	28	29	30	01
Auerbach, Im Tiefen Weg (Stg. 1)	5,45	6,45	7,45	8,45	9,45	10,45	11,45	12,45	13,45	14,45	15,45	16,45	17,45	18,45	19,45	22,00	23,00	0,00	6,45	7,45						
- Talstraße (Stg. 1)	5,45	6,45	7,45	8,45	9,45	10,45	11,45	12,45	13,45	14,45	15,45	16,45	17,45	18,45	19,45	22,00	23,00	0,00	6,45	7,45						
- Schlossstraße	5,45	6,45	7,45	8,45	9,45	10,45	11,45	12,45	13,45	14,45	15,45	16,45	17,45	18,45	19,45	22,00	23,00	0,00	6,45	7,45						
- Weidgasse	5,46	6,46	7,46	8,46	9,46	10,46	11,46	12,46	13,46	14,46	15,46	16,46	17,46	18,46	19,46	22,01	23,01	0,01	6,46	7,46						
- Beh.hilfe Bergstr./Kronepark	5,48	6,48	7,48	8,48	9,48	10,48	11,48	12,48	13,48	14,48	15,48	16,48	17,48	18,48	19,48	22,03	23,03	0,03	6,48	7,48						
Bensheim, Schönberger Str. (Stg. 1)	5,49	6,49	7,49	8,49	9,49	10,49	11,49	12,49	13,49	14,49	15,49	16,49	17,49	18,49	19,49	22,04	23,04	0,04	6,49	7,49						
- Kirchberg (Stg. 1)	5,50	6,50	7,50	8,50	9,50	10,50	11,50	12,50	13,50	14,50	15,50	16,50	17,50	18,50	19,50	22,05	23,05	0,05	6,50	7,50						
- Ritterplatz	5,52	6,52	7,52	8,52	9,52	10,52	11,52	12,52	13,52	14,52	15,52	16,52	17,52	18,52	19,52	22,07	23,07	0,07	6,52	7,52						
- Bahnhof/ZOB	5,54	6,54	7,54	8,54	9,54	10,54	11,54	12,54	13,54	14,54	15,54	16,54	17,54	18,54	19,54	22,09	23,09	0,09	6,54	7,54						
- Rittersplatz	5,56	6,56	7,56	8,56	9,56	10,56	11,56	12,56	13,56	14,56	15,56	16,56	17,56	18,56	19,56	22,11	23,11	0,11	6,56	7,56						
- An der Stadtmühle	5,57	6,57	7,57	8,57	9,57	10,57	11,57	12,57	13,57	14,57	15,57	16,57	17,57	18,57	19,57	22,12	23,12	0,12	6,57	7,57						
- Grieselstraße	5,58	6,58	7,58	8,58	9,58	10,58	11,58	12,58	13,58	14,58	15,58	16,58	17,58	18,58	19,58	22,13	23,13	0,13	6,58	7,58						
- Friedhof	5,58	6,58	7,58	8,58	9,58	10,58	11,58	12,58	13,58	14,58	15,58	16,58	17,58	18,58	19,58	22,13	23,13	0,13	6,58	7,58						
- Eulergelände	5,59	6,59	7,59	8,59	9,59	10,59	11,59	12,59	13,59	14,59	15,59	16,59	17,59	18,59	19,59	22,14	23,14	0,14	6,59	7,59						
- Limesstraße (Stg. 1)	5,59	6,59	7,59	8,59	9,59	10,59	11,59	12,59	13,59	14,59	15,59	16,59	17,59	18,59	19,59	22,14	23,14	0,14	6,59	7,59						
- Käsethal (Stg. 1)	6,00	7,00	8,00	9,00	10,00	11,00	12,00	13,00	14,00	15,00	16,00	17,00	18,00	19,00	20,00	22,15	23,15	0,15	7,00	8,00						
- Limesstraße (Stg. 1)	6,01	7,01	8,01	9,01	10,01	11,01	12,01	13,01	14,01	15,01	16,01	17,01	18,01	19,01	20,01	22,16	23,16	0,16	7,01	8,01						
- Eulergelände	6,01	7,01	8,01	9,01	10,01	11,01	12,01	13,01	14,01	15,01	16,01	17,01	18,01	19,01	20,01	22,16	23,16	0,16	7,01	8,01						
- Friedhof	6,02	7,02	8,02	9,02	10,02	11,02	12,02	13,02	14,02	15,02	16,02	17,02	18,02	19,02	20,02	22,17	23,17	0,17	7,02	8,02						
- Grieselstraße	6,02	7,02	8,02	9,02	10,02	11,02	12,02	13,02	14,02	15,02	16,02	17,02	18,02	19,02	20,02	22,17	23,17	0,17	7,02	8,02						
- An der Stadtmühle	6,03	7,03	8,03	9,03	10,03	11,03	12,03	13,03	14,03	15,03	16,03	17,03	18,03	19,03	20,03	22,18	23,18	0,18	7,03	8,03						
- Ritterplatz	6,04	7,04	8,04	9,04	10,04	11,04	12,04	13,04	14,04	15,04	16,04	17,04	18,04	19,04	20,04	22,19	23,19	0,19	7,04	8,04						
- Bahnhof/ZOB	6,06	7,06	8,06	9,06	10,06	11,06	12,06	13,06	14,06	15,06	16,06	17,06	18,06	19,06	20,06	22,21	23,21	0,21	7,06	8,06						
- Ritterplatz	6,08	7,08	8,08	9,08	10,08	11,08	12,08	13,08	14,08	15,08	16,08	17,08	18,08	19,08	20,08	22,23	23,23	0,23	7,08	8,08						
- Kirchberg (Stg. 1)	6,09	7,09	8,09	9,09	10,09	11,09	12,09	13,09	14,09	15,09	16,09	17,09	18,09	19,09	20,09	22,24	23,24	0,24	7,09	8,09						
- Schönberger Str. (Stg. 1)	6,10	7,10	8,10	9,10	10,10	11,10	12,10	13,10	14,10	15,10	16,10	17,10	18,10	19,10	20,10	22,25	23,25	0,25	7,10	8,10						
Auerbach, Behilfbergstr/Krone	6,11	7,11	8,11	9,11	10,11	11,11	12,11	13,11	14,11	15,11	16,11	17,11	18,11	19,11	20,11	22,26	23,26	0,26	7,11	8,11						
- Weidgasse	6,12	7,12	8,12	9,12	10,12	11,12	12,12	13,12	14,12	15,12	16,12	17,12	18,12	19,12	20,12	22,27	23,27	0,27	7,12	8,12						
- Schlossstraße	6,13	7,13	8,13	9,13	10,13	11,13	12,13	13,13	14,13	15,13	16,13	17,13	18,13	19,13	20,13	22,28	23,28	0,28	7,13	8,13						
- Talstraße (Stg. 1)	6,13	7,13	8,13	9,13	10,13	11,13	12,13	13,13	14,13	15,13	16,13	17,13	18,13	19,13	20,13	22,28	23,28	0,28	7,13	8,13						
- Im Tiefen Weg (Stg. 1)	6,14	7,14	8,14	9,14	10,14	11,14	12,14	13,14	14,14	15,14	16,14	17,14	18,14	19,14	20,14	22,29	23,29	0,29	7,14	8,14						

Hinweise	Samstag																								Sonn- und Feiertag	
	06	07	08	09	10	11	12	13	14	15	16	17	18	19	20	21	22	23	24	25	26	27	28	29	30	01
Auerbach, Im Tiefen Weg (Stg. 1)	8,45	9,45	10,45	11,45	12,45	13,45	14,45	15,45	16,45	17,45	18,45	19,45	22,00	23,00	0,00	7,45	8,45	9,45	10,45	11,45						
- Talstraße (Stg. 1)	8,45	9,45	10,45	11,45	12,45	13,45	14,45	15,45	16,45	17,45	18,45	19,45	22,00	23,00	0,00	7,45	8,45	9,45	10,45	11,45						
- Schlossstraße	8,45	9,45	10,45	11,45	12,45	13,45	14,45	15,45	16,45	17,45	18,45	19,45	22,00	23,00	0,00	7,45	8,45	9,45	10,45	11,45						
- Weidgasse	8,46	9,46	10,46	11,46	12,46	13,46	14,46	15,46	16,46	17,46	18,46	19,46	22,01	23,01	0,01	7,46	8,46	9,46	10,46	11,46						
- Beh.hilfe Bergstr./Kronepark	8,48	9,48	10,48	11,48	12,48	13,48	14,48	15,48	16,48	17,48	18,48	19,48	22,03	23,03	0,03	7,48	8,48	9,48	10,48	11,48						
Bensheim, Schönberger Str. (Stg. 1)	8,49	9,49	10,49	11,49	12,49	13,49	14,49	15,49	16,49	17,49	18,49	19,49	22,04	23,04	0,04	7,49	8,49	9,49	10,49	11,49						
- Kirchberg (Stg. 1)	8,50	9,50	10,50	11,50	12,50	13,50	14,50	15,50	16,50	17,50	18,50	19,50	22,05	23,05	0,05	7,50	8,50	9,50	10,50	11,50						
- Ritterplatz	8,52	9,52	10,52	11,52	12,52	13,52	14,52	15,52	16,52	17,52	18,52	19,52	22,07	23,07	0,07	7,52	8,52	9,52	10,52	11,52						
- Bahnhof/ZOB	8,54	9,54	10,54	11,54	12,54	13,54	14,54	15,54	16,54	17,54	18,54	19,54	22,09	23,09	0,09	7,54	8,54	9,54	10,54	11,54						
- Ritterplatz	8,56	9,56	10,56	11,56	12,56	13,56	14,56	15,56	16,56	17,56	18,56	19,56	22,11	23,11	0,11	7,56	8,56	9,56	10,56	11,56						
- An der Stadtmühle	8,57	9,57	10,57	11,57	12,57	13,57	14,57	15,57	16,57	17,57	18,57	19,57	22,12	23,12	0,12	7,57	8,57	9,57	10,57	11,57						
- Grieselstraße	8,58	9,58	10,58	11,58	12,58	13,58	14,58	15,58	16,58	17,58	18,58	19,58	22,13	23,13	0,13	7,58	8,58	9,58	10,58	11,58						
- Friedhof	8,58	9,58	10,58	11,58	12,58	13,58	14,58	15,58	16,58	17,58	18,58	19,58	22,13	23,13	0,13	7,58	8,58	9,58	10,58	11,58						
- Eulergelände	8,59	9,59	10,59	11,59	12,59	13,59	14,59	15,59	16,59	17,59	18,59	19,59	22,14	23,14	0,14	7,59	8,59	9,59	10,59	11,59						
- Limesstraße (Stg. 1)	8,59	9,59	10,59	11,59	12,59	13,59	14,59	15,59	16,59	17,59	18,59	19,59	22,14	23,14	0,14	7,59	8,59	9,59	10,59	11,59						
- Käsethal (Stg. 1)	9,00	10,00	11,00	12,00	13,00	14,00	15,00	16,00	17,00	18,00	19,00	20,00	22,15	23,15	0,15	8,00	9,00	10,00	11,00	12,00						
- Limesstraße (Stg. 1)	9,01	10,01	11,01	12,01	13,01	14,01	15,01	16,01	17,01	18,01	19,01	20,01	22,16	23,16	0,16	8,01	9,01	10,01	11,01	12,01						
- Eulergelände	9,01	10,01	11,01	12,01	13,01	14,01	15,01	16,01	17,01	18,01	19,01	20,01	22,16	23,16	0,16	8,01	9,01	10,01	11,01	12,01						
- Friedhof	9,02	10,02	11,02	12,02	13,02	14,02	15,02	16,02	17,02	18,02	19,02	20,02	22,17	23,17	0,17	8,02	9,02	10,02	11,02	12,02						
- Grieselstraße	9,02	10,02	11,02	12,02	13,02	14,02	15,02	16,02	17,02	18,02	19,02	20,02	22,17	23,17	0,17	8,02	9,02	10,02	11,02	12,02						
- An der Stadtmühle	9,03	10,03	11,03	12,03	13,03	14,03	15,03	16,03	17,03	18,03	19,03	20,03	22,18	23,18	0,18	8,03	9,03	10,03	11,03	12,03						
- Ritterplatz	9,04	10,04	11,04	12,04	13,04	14,04	15,04	16,04	17,04	18,04	19,04	20,04	22,19	23,19	0,19	8,04	9,04	10,04	11,04	12,04						
- Bahnhof/ZOB	9,06	10,06	11,06	12,06	13,06	14,06	15,06	16,06	17,06	18,06	19,06	20,06	22,21	23,21	0,21	8,06	9,06	10,06	11,06	12,06						
- Ritterplatz	9,08	10,08	11,08	12,08</																						



6971

Ruftaxi Bensheim
Auerbach Im Tiefen Weg - Bensheim Bf - Hemsberg - u. zurück

RUFTAXI

Table with columns for time slots (16-18) and rows for various stops including Auerbach, Talstraße, Schlossstraße, Weidgasse, Behnhilfe Bergstr./Kronepark, Bensheim, Schönberger Str., Kirberg, Ritterplatz, Bahnhof/ZOB, Ritterplatz, An der Stadtmühle, Gieselstraße, Friedhof, Eulergelände, Limesstraße, Käsethal, Limesstraße, Eulergelände, Friedhof, Gieselstraße, An der Stadtmühle, Ritterplatz, Bahnhof/ZOB, Ritterplatz, Kirberg, Schönberger Str., Auerbach, BehnhilfeBergstr/Kron, Weidgasse, Schlossstraße, Talstraße, Im Tiefen Weg.

ZEICHENERKLÄRUNG: ☒ = Ruftaxi bitte spätestens 30 Min. vor gewünschter Abfahrt unter Tel. 0621/1077077 vorbestellen. Vorbestellung auch in der myVRN-App möglich. Besonderer Tarif, VRN-Jahreskarten/Semestertickets werden anerkannt, Mitnahmeregelung gilt nicht

- ☐ = hält nur zum Aussteigen
☐ = hält nur zum Einsteigen

Tel. 0621/1077077 Vorbestellung spätestens 30 Minuten vor gewünschter Abfahrt

Besonderer Tarif. VRN Jahres- und Halbjahreskarten werden anerkannt, Mitnahmeregelung gilt nicht

Begrenztes Platzangebot!



6972

Ruftaxi Bensheim
Bensheim Bahnhof - Waldfriedhof und zurück

RUFTAXI

Table with columns for time slots (16-18) and rows for stops including Bensheim, Bahnhof/ZOB, Heilig-Geist-Hospital, Wingersweg, Konrad-Adenauer-Straße, Leimenberg, Waldfriedhof, Leimenberg, Konrad-Adenauer-Straße, Wingersweg, Heilig-Geist-Hospital, Bahnhof/ZOB.

ZEICHENERKLÄRUNG: ☐ = nur freitags

☒ = Ruftaxi bitte spätestens 30 Min. vor gewünschter Abfahrt unter Tel. 0621/1077077 vorbestellen. Vorbestellung auch in der myVRN-App möglich. Besonderer Tarif, VRN-Jahreskarten/Semestertickets werden anerkannt, Mitnahmeregelung gilt nicht

- ☐ = hält nur zum Aussteigen
☐ = hält nur zum Einsteigen

An Samstagen, Sonn- und Feiertagen wird diese Linie nicht bedient

Tel. 0621/1077077 Vorbestellung spätestens 30 Minuten vor gewünschter Abfahrt

Besonderer Tarif. VRN Jahres- und Halbjahreskarten werden anerkannt, Mitnahmeregelung gilt nicht

Begrenztes Platzangebot!



6972

Ruftaxi Bensheim
Bensheim Bahnhof - Waldfriedhof und zurück

RUFTAXI

Beschränkungen Hinweise	Mo-Fr		Samstag																		
	ab	ab	ab	ab	ab	ab	ab	ab	ab	ab	ab	ab	ab	ab	ab	ab	ab	ab	ab	ab	ab
	ab	ab	ab	ab	ab	ab	ab	ab	ab	ab	ab	ab	ab	ab	ab	ab	ab	ab	ab	ab	ab
Bensheim Bahnhof/ZOB	ab	2,30	6,45	7,45	8,45	9,45	10,45	11,45	12,45	14,00	15,00	16,00	17,00	18,00	19,00	20,00	21,00	22,00	23,00	0,00	1,00
- Heilig-Geist-Hospital		2,30	6,45	7,45	8,45	9,45	10,45	11,45	12,45	14,00	15,00	16,00	17,00	18,00	19,00	20,00	21,00	22,00	23,00	0,00	1,00
- Wingersweg		2,30	6,51	7,51	8,51	9,51	10,51	11,51	12,51	14,06	15,06	16,06	17,06	18,06	19,06	20,06	21,06	22,06	23,06	0,06	1,06
- Konrad-Adenauer-Straße		2,37	6,52	7,52	8,52	9,52	10,52	11,52	12,52	14,07	15,07	16,07	17,07	18,07	19,07	20,07	21,07	22,07	23,07	0,07	1,07
- Leimenberg		2,37	6,52	7,52	8,52	9,52	10,52	11,52	12,52	14,07	15,07	16,07	17,07	18,07	19,07	20,07	21,07	22,07	23,07	0,07	1,07
- Waldfriedhof	an	2,38	6,53	7,53	8,53	9,53	10,53	11,53	12,53	14,08	15,08	16,08	17,08	18,08	19,08	20,08	21,08	22,08	23,08	0,08	1,08
- Waldfriedhof	ab	2,38	6,53	7,53	8,53	9,53	10,53	11,53	12,53	14,08	15,08	16,08	17,08	18,08	19,08	20,08	21,08	22,08	23,08	0,08	1,08
- Leimenberg		2,39	6,54	7,54	8,54	9,54	10,54	11,54	12,54	14,09	15,09	16,09	17,09	18,09	19,09	20,09	21,09	22,09	23,09	0,09	1,09
- Konrad-Adenauer-Straße		2,39	6,54	7,54	8,54	9,54	10,54	11,54	12,54	14,09	15,09	16,09	17,09	18,09	19,09	20,09	21,09	22,09	23,09	0,09	1,09
- Wingersweg		2,40	6,55	7,55	8,55	9,55	10,55	11,55	12,55	14,10	15,10	16,10	17,10	18,10	19,10	20,10	21,10	22,10	23,10	0,10	1,10
- Heilig-Geist-Hospital		2,42	6,57	7,57	8,57	9,57	10,57	11,57	12,57	14,12	15,12	16,12	17,12	18,12	19,12	20,12	21,12	22,12	23,12	0,12	1,12
- Bahnhof/ZOB	an	2,45	7,00	8,00	9,00	10,00	11,00	12,00	13,00	14,15	15,15	16,15	17,15	18,15	19,15	20,15	21,15	22,15	23,15	0,15	1,15

Hinweise	Samstag		Sonn- und Feiertag																		
	ab	ab	ab	ab	ab	ab	ab	ab	ab	ab	ab	ab	ab	ab	ab	ab	ab	ab	ab	ab	ab
	ab	ab	ab	ab	ab	ab	ab	ab	ab	ab	ab	ab	ab	ab	ab	ab	ab	ab	ab	ab	ab
Bensheim Bahnhof/ZOB	ab	2,30	8,45	9,45	10,45	11,45	12,45	14,00	15,00	16,00	17,00	18,00	19,00	20,00	21,00	22,00	23,00	0,00	1,00		
- Heilig-Geist-Hospital		2,33	8,48	9,48	10,48	11,48	12,48	14,03	15,03	16,03	17,03	18,03	19,03	20,03	21,03	22,03	23,03	0,03	1,03		
- Wingersweg		2,36	8,51	9,51	10,51	11,51	12,51	14,06	15,06	16,06	17,06	18,06	19,06	20,06	21,06	22,06	23,06	0,06	1,06		
- Konrad-Adenauer-Straße		2,37	8,52	9,52	10,52	11,52	12,52	14,07	15,07	16,07	17,07	18,07	19,07	20,07	21,07	22,07	23,07	0,07	1,07		
- Leimenberg		2,37	8,52	9,52	10,52	11,52	12,52	14,07	15,07	16,07	17,07	18,07	19,07	20,07	21,07	22,07	23,07	0,07	1,07		
- Waldfriedhof	an	2,38	8,53	9,53	10,53	11,53	12,53	14,08	15,08	16,08	17,08	18,08	19,08	20,08	21,08	22,08	23,08	0,08	1,08		
- Waldfriedhof	ab	2,38	8,53	9,53	10,53	11,53	12,53	14,08	15,08	16,08	17,08	18,08	19,08	20,08	21,08	22,08	23,08	0,08	1,08		
- Leimenberg		2,39	8,54	9,54	10,54	11,54	12,54	14,09	15,09	16,09	17,09	18,09	19,09	20,09	21,09	22,09	23,09	0,09	1,09		
- Konrad-Adenauer-Straße		2,39	8,54	9,54	10,54	11,54	12,54	14,09	15,09	16,09	17,09	18,09	19,09	20,09	21,09	22,09	23,09	0,09	1,09		
- Wingersweg		2,40	8,55	9,55	10,55	11,55	12,55	14,10	15,10	16,10	17,10	18,10	19,10	20,10	21,10	22,10	23,10	0,10	1,10		
- Heilig-Geist-Hospital		2,42	8,57	9,57	10,57	11,57	12,57	14,12	15,12	16,12	17,12	18,12	19,12	20,12	21,12	22,12	23,12	0,12	1,12		
- Bahnhof/ZOB	an	2,45	9,00	10,00	11,00	12,00	13,00	14,15	15,15	16,15	17,15	18,15	19,15	20,15	21,15	22,15	23,15	0,15	1,15		

ZEICHENERKLÄRUNG: ☐ = nur freitags

- ☐ = Ruftaxi bitte spätestens 30 Min. vor gewünschter Abfahrt unter Tel. 0621/1077077 vorbestellen. Vorbestellung auch in der myVRN-App möglich. Besonderer Tarif, VRN-Jahreskarten/Semestertickets werden anerkannt. Mitnahmeregelung gilt nicht
- ☐ = hält nur zum Aussteigen
- ☐ = hält nur zum Einsteigen

Besonderer Tarif. VRN Jahres- und Halbjahreskarten werden anerkannt, Mitnahmeregelung gilt nicht
Begrenzt Platzangebot!



6973

Ruftaxi Bensheim
Bensheim Bf - Sirona und zurück

RUFTAXI

Hinweise	Montag - Freitag						Samstag						
	ab	ab	alle	ab			ab	ab	alle	ab			
	ab	ab	alle	ab			ab	ab	alle	ab			
Bensheim Bahnhof/ZOB	ab	20,38	21,48	alle	0,48		18,38	19,48	20,38	21,48	alle	0,48	
- EKZ Güterbahnhof		20,38	21,48	60	0,48		18,38	19,48	20,38	21,48	60	0,48	
- Fabrikstraße		20,39	21,49	Min	0,49		18,39	19,49	20,39	21,49	Min	0,49	
- Moselstraße		20,39	21,49		0,49		18,39	19,49	20,39	21,49		0,49	
- Sirona		20,40	21,50		0,50		18,40	19,50	20,40	21,50		0,50	
- Moselstraße		20,41	21,51		0,51		18,41	19,51	20,41	21,51		0,51	
- Fabrikstraße		20,41	21,51		0,51		18,41	19,51	20,41	21,51		0,51	
- EKZ Güterbahnhof		20,42	21,52		0,52		18,42	19,52	20,42	21,52		0,52	
- Bahnhof/ZOB	an	20,44	21,54		0,54		18,44	19,54	20,44	21,54		0,54	

ZEICHENERKLÄRUNG: ☐ = Ruftaxi bitte spätestens 60 Min. vor gewünschter Abfahrt unter Tel. 0621/1077077 vorbestellen. Vorbestellung auch in der myVRN-App möglich. Anerkennung werden alle für die jeweilige Strecke gültigen VRN-Fahrscheine. Mitnahmeregelung gilt nicht

Tel. 0621/1077077 Vorbestellung spätestens 1 Stunde vor gewünschter Abfahrt

Besonderer Tarif. VRN Jahres- und Halbjahreskarten werden anerkannt, Mitnahmeregelung gilt nicht
Begrenzt Platzangebot!



6974

Ruftaxi Bensheim
Bensheim Bf - Gewerbegebiet Südwest u. zurück

RUFTAXI

Hinweise	Montag - Freitag												Samstag						So/Fei					
	ab	ab	ab	ab	ab	ab	ab	ab	ab	ab	ab	ab	ab	ab	ab	ab	ab	ab	ab	ab	ab			
	ab	ab	ab	ab	ab	ab	ab	ab	ab	ab	ab	ab	ab	ab	ab	ab	ab	ab	ab	ab	ab			
Bensheim Bahnhof/ZOB	ab	5,37	7,52	8,37	9,37	10,37	11,37	12,37	14,03	15,03	16,03	17,03	18,03	19,03	20,03	21,03	22,03	23,03	5,37	21,33	22,33	23,33	10,07	12,07
- Finanzamt		5,40	7,55	8,40	9,40	10,40	11,40	12,40	14,06	15,06	16,06	17,06	18,06	19,06	20,06	21,06	22,06	23,06	5,40	21,36	22,36	23,36	10,10	12,10
- Berliner Ring		5,42	7,57	8,42	9,42	10,42	11,42	12,42	14,08	15,08	16,08	17,08	18,08	19,08	20,08	21,08	22,08	23,08	5,42	21,38	22,38	23,38	10,12	12,12
- Robert-Bosch-Straße		5,44	7,59	8,44	9,44	10,44	11,44	12,44	14,10	15,10	16,10	17,10	18,10	19,10	20,10	21,10	22,10	23,10	5,44	21,40	22,40	23,40	10,14	12,14
- Amperestraße / TE		5,48	8,00	8,45	9,45	10,45	11,45	12,45	14,11	15,11	16,11	17,11	18,11	19,11	20,11	21,11	22,11	23,11	5,48	21,41	22,41	23,41	10,15	12,15
- Autohof		5,45	8,00	8,45	9,45	10,45	11,45	12,45	14,11	15,11	16,11	17,11	18,11	19,11	20,11	21,11	22,11	23,11	5,45	21,41	22,41	23,41	10,15	12,15
- Suzukiallee		5,46	8,01	8,46	9,46	10,46	11,46	12,46	14,12	15,12	16,12	17,12	18,12	19,12	20,12	21,12	22,12	23,12	5,46	21,42	22,42	23,42	10,16	12,16
- Albert-Einstein-Allee		5,47	8,02	8,47	9,47	10,47	11,47	12,47	14,13	15,13	16,13	17,13	18,13	19,13	20,13	21,13	22,13	23,13	5,47	21,43	22,43	23,43	10,17	12,17
- Stuppenwald-Allee		5,48	8,03	8,48	9,48	10,48	11,48	12,48	14,14	15,14	16,14	17,14	18,14	19,14	20,14	21,14	22,14	23,14	5,48	21,44	22,44	23,44	10,18	12,18
- Rudolf-Diesel-Straße		5,49	8,04	8,49	9,49	10,49	11,49	12,49	14,15	15,15	16,15	17,15	18,15	19,15	20,15	21,15	22,15	23,15	5,49	21,45	22,45	23,45	10,19	12,19
- Autohof		5,50	8,05	8,50	9,50	10,50	11,50	12,50	14,16	15,16	16,16	17,16	18,16	19,16	20,16	21,16	22,16	23,16	5,50	21,46	22,46	23,46	10,20	12,20
- Amperestraße / TE		5,50	8,05	8,50	9,50	10,50	11,50	12,50	14,16	15,16	16,16	17,16	18,16	19,16	20,16	21,16	22,16	23,16						



6974

Ruftaxi Bensheim
Bensheim Bf - Gewerbegebiet Südwest u. zurück

RUFTAXI

Table with columns for destinations (Bensheim, Finanzamt, Berliner Ring, etc.), time slots (14:07, 14:10, etc.), and fare amounts.

ZEICHENERKLÄRUNG:

RU = Ruftaxi bitte spätestens 30 Min. vor gewünschter Abfahrt unter Tel. 0621/1077077 vorbestellen.
Vorbestellung auch in der myVRN-App möglich. Besonderer Tarif, VRN-Jahreskarten/Semestertickets werden anerkannt.
Minihemmerregelung gilt nicht

Tel. 0621/1077077 Vorbestellung spätestens 30Min. vor gewünschter Abfahrt

Besonderer Tarif. VRN Jahres- und Halbjahreskarten werden anerkannt,
Minihemmerregelung gilt nicht
Begrenztetes Platzangebot!



6975

Ruftaxi Bensheim
Bensheim Bf - Zell - Gronau Am Mühlkandel - u. zurück

RUFTAXI

Large table with columns for destinations, days (Montag-Freitag, Samstag), and fare amounts. Includes rows for various locations like Bensheim, Rittersplatz, and Zell/Bs.

Table with columns for destinations, days (Samstag, Sonn- und Feiertag), and fare amounts. Includes rows for various locations like Bensheim, Rittersplatz, and Zell/Bs.

ZEICHENERKLÄRUNG: BS = nur freitags RU = Ruftaxi bitte spätestens 30 Min. vor gewünschter Abfahrt unter Tel. 0621/1077077 vorbestellen.
Vorbestellung auch in der myVRN-App möglich. Besonderer Tarif, VRN-Jahreskarten/Semestertickets werden anerkannt.
Minihemmerregelung gilt nicht

Besonderer Tarif. VRN Jahres- und Halbjahreskarten werden anerkannt,
Minihemmerregelung gilt nicht
Begrenztetes Platzangebot!



6975

Ruftaxi Bensheim
Bensheim Bf - Zell - Gronau Am Mühlkandel - u. zurück

RUFTAXI

		Sonn- und Feiertag																
Hinweise		U6	U6	U6	U6													
Bensheim, Bahnhof/ZOB	ab	21,15	22,15	23,15	0,15													
- Ritterplatz		21,17	22,17	23,17	0,17													
- An der Stadtmühle		21,18	22,18	23,18	0,18													
- Grieselstraße		21,19	22,19	23,19	0,19													
- Friedhof		21,19	22,19	23,19	0,19													
- Eulergelände		21,20	22,20	23,20	0,20													
- Am Hinkelstein		21,20	22,20	23,20	0,20													
Zell/Bs, Hemsbergweg		21,25	22,25	23,25	0,25													
- Im Heckengrund (Stg. 1)		21,25	22,25	23,25	0,25													
- Manlayplatz		21,25	22,25	23,25	0,25													
- Vordenwaldstraße (Stg. 1)		21,25	22,25	23,25	0,25													
- Hambacher Weg		21,25	22,25	23,25	0,25													
- Friedhof		21,25	22,25	23,25	0,25													
Gronau/Bs, Auf der Au		21,30	22,30	23,30	0,30													
- Am Römer		21,30	22,30	23,30	0,30													
- Am Mühlkandel	an	21,30	22,30	23,30	0,30													
- Am Römer		21,30	22,30	23,30	0,30													
- Auf der Au		21,30	22,30	23,30	0,30													
Zell/Bs, Friedhof		21,35	22,35	23,35	0,35													
- Hambacher Weg		21,35	22,35	23,35	0,35													
- Vordenwaldstraße (Stg. 1)		21,35	22,35	23,35	0,35													
- Manlayplatz		21,35	22,35	23,35	0,35													
- Im Heckengrund (Stg. 1)		21,35	22,35	23,35	0,35													
- Hemsbergweg		21,35	22,35	23,35	0,35													
Bensheim, Am Hinkelstein		21,40	22,40	23,40	0,40													
- Eulergelände		21,40	22,40	23,40	0,40													
- Friedhof		21,41	22,41	23,41	0,41													
- Grieselstraße		21,41	22,41	23,41	0,41													
- An der Stadtmühle		21,42	22,42	23,42	0,42													
- Ritterplatz		21,43	22,43	23,43	0,43													
- Bahnhof/ZOB		21,45	22,45	23,45	0,45													

ZEICHENERKLÄRUNG: U6 = Ruftaxi bitte spätestens 30 Min. vor gewünschter Abfahrt unter Tel. 0621/1077077 vorbestellen. Vorbestellung auch in der myVRN-App möglich. Besonderer Tarif, VRN-Jahreskarten/Semestertickets werden anerkannt. Mitnahmeregelung gilt nicht

Tel. 0621/1077077 Vorbestellung spätestens 30 Minuten vor gewünschter Abfahrt

Besonderer Tarif. VRN Jahres- und Halbjahreskarten werden anerkannt, Mitnahmeregelung gilt nicht

Begrenztes Platzangebot!



6976

Ruftaxi Bensheim
Bensheim Bf - (Gewerbegebiet W.-) - Fehlheim - Rodau - Langwaden

RUFTAXI

		Montag - Freitag																
Hinweise		U6	U6	U6	U6	U6	U6	U6	U6	U6	U6	U6	U6					
Bensheim, Bahnhof/ZOB	ab	5,40	6,40	7,40	8,40													
- Damstraße/Bahnhof		5,41	6,41	7,41	8,41													
- Annastraße		5,42	6,42	7,42	8,42													
- Schwanheimer Straße		5,42	6,42	7,42	8,42													
- NeuhoF-/Weschnitzstraße		5,43	6,43	7,43	8,43													
- Wiesenstraße		5,44	6,44	7,44	8,44													
- Zeppelin-/Lilienthalstraße		5,45	6,45	7,45	8,45													
- Neuwiesenfeld		5,47	6,47	7,47	8,47													
- Weidenring		5,49	6,49	7,49	8,49													
- Zeppelin-/An d. Hartbrücke		5,50	6,50	7,50	8,50													
- Wiesenstraße						12,15	14,15	15,15	16,15	17,15	18,15							
- NeuhoF-/Weschnitzstraße						12,16	14,16	15,16	16,16	17,16	18,16							
- An der Hartbrücke						12,16	14,16	15,16	16,16	17,16	18,16							
- Zeppelin-/Lilienthalstraße						12,17	14,17	15,17	16,17	17,17	18,17							
- Zeppelin-/An d. Hartbrücke						12,18	14,18	15,18	16,18	17,18	18,18							
- Neuwiesenfeld						12,20	14,20	15,20	16,20	17,20	18,20							
- Weidenring						12,22	14,22	15,22	16,22	17,22	18,22							
- Schwanheimer Straße						12,23	14,23	15,23	16,23	17,23	18,23							
- Annastraße						12,24	14,24	15,24	16,24	17,24	18,24							
- Damstraße/Bahnhof						12,24	14,24	15,24	16,24	17,24	18,24							
- Bahnhof/ZOB						12,25	14,25	15,25	16,25	17,25	18,25							

ZEICHENERKLÄRUNG: U6 = Ruftaxi bitte spätestens 30 Min. vor gewünschter Abfahrt unter Tel. 0621/1077077 vorbestellen. Vorbestellung auch in der myVRN-App möglich. Besonderer Tarif, VRN-Jahreskarten/Semestertickets werden anerkannt. Mitnahmeregelung gilt nicht

- ◀ = hält nur zum Aussteigen
- ▶ = hält nur zum Einsteigen

Tel. 0621/1077077 Vorbestellung spätestens 30 Minuten vor gewünschter Abfahrt

Besonderer Tarif. VRN Jahres- und Halbjahreskarten werden anerkannt, Mitnahmeregelung gilt nicht

Begrenztes Platzangebot!



6976

Ruftaxi Bensheim Bensheim Bf - (Gewerbegebiet W.) - Fehlheim - Rodau - Langwaden

RUFTAXI

Beschränkungen Hinweise	Montag - Freitag										Samstag									
	ab	bc	cd	de	ef	fg	gh	hi	ij	kl	ab	bc	cd	de	ef	fg	gh	hi	ij	kl
Bensheim, Bahnhof/ZOB	20.15	21.15	22.15	23.15	0.15		1.15	2.30	7.15	8.15	9.15	10.15	11.15	12.15	13.15	14.15	15.15	16.15	17.15	
- Damstraße/Bahnhof	20.17	21.17	22.17	23.17	0.17		1.17	2.32	7.17	8.17	9.17	10.17	11.17	12.17	13.17	14.17	15.17	16.17	17.17	
- Annastraße	20.18	21.18	22.18	23.18	0.18		1.18	2.33	7.18	8.18	9.18	10.18	11.18	12.18	13.18	14.18	15.18	16.18	17.18	
- Schwanheimer Straße	20.19	21.19	22.19	23.19	0.19		1.19	2.34	7.19	8.19	9.19	10.19	11.19	12.19	13.19	14.19	15.19	16.19	17.19	
- An der Hartbrücke	20.20	21.20	22.20	23.20	0.20		1.20	2.35	7.20	8.20	9.20	10.20	11.20	12.20	13.20	14.20	15.20	16.20	17.20	
Schwanheim/Bs, Am Falltor	20.23	21.23	22.23	23.23	0.23		1.23	2.38	7.23	8.23	9.23	10.23	11.23	12.23	13.23	14.23	15.23	16.23	17.23	
- Rathausstraße	20.24	21.24	22.24	23.24	0.24		1.24	2.39	7.24	8.24	9.24	10.24	11.24	12.24	13.24	14.24	15.24	16.24	17.24	
Fehlheim, Mühlgrabenstraße	20.25	21.25	22.25	23.25	0.25		1.25	2.40	7.25	8.25	9.25	10.25	11.25	12.25	13.25	14.25	15.25	16.25	17.25	
- Kirche	20.26	21.26	22.26	23.26	0.26		1.26	2.41	7.26	8.26	9.26	10.26	11.26	12.26	13.26	14.26	15.26	16.26	17.26	
- Waldstraße	20.27	21.27	22.27	23.27	0.27		1.27	2.42	7.27	8.27	9.27	10.27	11.27	12.27	13.27	14.27	15.27	16.27	17.27	
- Am Niederwald	20.28	21.28	22.28	23.28	0.28		1.28	2.43	7.28	8.28	9.28	10.28	11.28	12.28	13.28	14.28	15.28	16.28	17.28	
Rodau, Im Wiesengrund	20.30	21.30	22.30	23.30	0.30		1.30	2.45	7.30	8.30	9.30	10.30	11.30	12.30	13.30	14.30	15.30	16.30	17.30	
- Friedhof	20.30	21.30	22.30	23.30	0.30		1.30	2.45	7.30	8.30	9.30	10.30	11.30	12.30	13.30	14.30	15.30	16.30	17.30	
Langwaden, Gemeinschaftshaus	20.30	21.30	22.30	23.30	0.30		1.30	2.45	7.30	8.30	9.30	10.30	11.30	12.30	13.30	14.30	15.30	16.30	17.30	
- Jägersburger Straße	20.30	21.30	22.30	23.30	0.30		1.30	2.45	7.30	8.30	9.30	10.30	11.30	12.30	13.30	14.30	15.30	16.30	17.30	
- Jägersburger Straße	19.30						1.30	2.45	7.30	8.30	9.30	10.30	11.30	12.30	13.30	14.30	15.30	16.30	17.30	
- Gemeinschaftshaus	19.30	20.30	21.30	22.30	23.30	0.30	0.30	2.45	7.30	8.30	9.30	10.30	11.30	12.30	13.30	14.30	15.30	16.30	17.30	
Rodau, Friedhof	19.30	20.30	21.30	22.30	23.30	0.30	0.30	2.45	7.30	8.30	9.30	10.30	11.30	12.30	13.30	14.30	15.30	16.30	17.30	
- Im Wiesengrund	19.32	20.32	21.32	22.32	23.32	0.32	0.32	2.47	7.32	8.32	9.32	10.32	11.32	12.32	13.32	14.32	15.32	16.32	17.32	
Fehlheim, Am Niederwald	19.33	20.33	21.33	22.33	23.33	0.33	0.33	2.49	7.32	8.32	9.32	10.32	11.32	12.32	13.32	14.32	15.32	16.32	17.32	
- Waldstraße	19.34	20.34	21.34	22.34	23.34	0.34	0.34	2.49	7.33	8.33	9.33	10.33	11.33	12.33	13.33	14.33	15.33	16.33	17.33	
- Kirche	19.35	20.35	21.35	22.35	23.35	0.35	0.35	2.50	7.34	8.34	9.34	10.34	11.34	12.34	13.34	14.34	15.34	16.34	17.34	
- Mühlgrabenstraße	19.36	20.36	21.36	22.36	23.36	0.36	0.36	2.51	7.35	8.35	9.35	10.35	11.35	12.35	13.35	14.35	15.35	16.35	17.35	
Schwanheim, Weyrichstraße	19.37	20.37	21.37	22.37	23.37	0.37	0.37	2.52	7.36	8.36	9.36	10.36	11.36	12.36	13.36	14.36	15.36	16.36	17.36	
- Am Falltor	19.40	20.40	21.40	22.40	23.40	0.40	0.40	2.55	7.37	8.37	9.37	10.37	11.37	12.37	13.37	14.37	15.37	16.37	17.37	
Bensheim, An der Hartbrücke	19.41	20.41	21.41	22.41	23.41	0.41	0.41	2.56	7.40	8.40	9.40	10.40	11.40	12.40	13.40	14.40	15.40	16.40	17.40	
- Wiesenstraße	19.42																			
- NeuhoF-Weschnitzstraße	19.43																			
- An der Hartbrücke	19.43																			
- Zoppelin-Lilienthalstraße	19.44																			
- Zoppelin-An d. Hartbrücke	19.45																			
- Neuwiesfeld	19.47																			
- Weidenring	19.49																			
- Schwanheimer Straße	19.50	20.42	21.42	22.42	23.42	0.42	0.42	2.58	7.41	8.41	9.41	10.41	11.41	12.41	13.41	14.41	15.41	16.41	17.41	
- Annastraße	19.51	20.42	21.42	22.42	23.42	0.42	0.42	2.58	7.42	8.42	9.42	10.42	11.42	12.42	13.42	14.42	15.42	16.42	17.42	
- Damstraße/Bahnhof	19.52	20.43	21.43	22.43	23.43	0.43	0.43	2.59	7.43	8.43	9.43	10.43	11.43	12.43	13.43	14.43	15.43	16.43	17.43	
- Bahnhof/ZOB	19.53	20.45	21.45	22.45	23.45	0.45	0.45	3.00	7.47	8.47	9.47	10.47	11.47	12.47	13.47	14.47	15.47	16.47	17.47	

Hinweise	Samstag										Sonn- und Feiertag									
	ab	bc	cd	de	ef	fg	gh	hi	ij	kl	ab	bc	cd	de	ef	fg	gh	hi	ij	kl
Bensheim, Bahnhof/ZOB	18.15	19.15	20.15	21.15	22.15	23.15	0.15	1.15	2.30	8.15	9.15	10.15	11.15	12.15	13.15	14.15	15.15	16.15	17.15	
- Damstraße/Bahnhof	18.17	19.17	20.17	21.17	22.17	23.17	0.17	1.17	2.32	8.17	9.17	10.17	11.17	12.17	13.17	14.17	15.17	16.17	17.17	
- Annastraße	18.18	19.18	20.18	21.18	22.18	23.18	0.18	1.18	2.33	8.18	9.18	10.18	11.18	12.18	13.18	14.18	15.18	16.18	17.18	
- Schwanheimer Straße	18.19	19.19	20.19	21.19	22.19	23.19	0.19	1.19	2.34	8.19	9.19	10.19	11.19	12.19	13.19	14.19	15.19	16.19	17.19	
- An der Hartbrücke	18.20	19.20	20.20	21.20	22.20	23.20	0.20	1.20	2.35	8.20	9.20	10.20	11.20	12.20	13.20	14.20	15.20	16.20	17.20	
Schwanheim/Bs, Am Falltor	18.23	19.23	20.23	21.23	22.23	23.23	0.23	1.23	2.38	8.23	9.23	10.23	11.23	12.23	13.23	14.23	15.23	16.23	17.23	
- Rathausstraße	18.24	19.24	20.24	21.24	22.24	23.24	0.24	1.24	2.39	8.24	9.24	10.24	11.24	12.24	13.24	14.24	15.24	16.24	17.24	
Fehlheim, Mühlgrabenstraße	18.25	19.25	20.25	21.25	22.25	23.25	0.25	1.25	2.40	8.25	9.25	10.25	11.25	12.25	13.25	14.25	15.25	16.25	17.25	
- Kirche	18.26	19.26	20.26	21.26	22.26	23.26	0.26	1.26	2.41	8.26	9.26	10.26	11.26	12.26	13.26	14.26	15.26	16.26	17.26	
- Waldstraße	18.27	19.27	20.27	21.27	22.27	23.27	0.27	1.27	2.42	8.27	9.27	10.27	11.27	12.27	13.27	14.27	15.27	16.27	17.27	
- Am Niederwald	18.28	19.28	20.28	21.28	22.28	23.28	0.28	1.28	2.43	8.28	9.28	10.28	11.28	12.28	13.28	14.28	15.28	16.28	17.28	
Rodau, Im Wiesengrund	18.30	19.30	20.30	21.30	22.30	23.30	0.30	1.30	2.45	8.30	9.30	10.30	11.30	12.30	13.30	14.30	15.30	16.30	17.30	
- Friedhof	18.30	19.30	20.30	21.30	22.30	23.30	0.30	1.30	2.45	8.30	9.30	10.30	11.30	12.30	13.30	14.30	15.30	16.30	17.30	
Langwaden, Gemeinschaftshaus	18.30	19.30	20.30	21.30	22.30	23.30	0.30	1.30	2.45	8.30	9.30	10.30	11.30	12.30	13.30	14.30	15.30	16.30	17.30	
- Jägersburger Straße	18.30	19.30	20.30	21.30	22.30	23.30	0.30	1.30	2.45	8.30	9.30	10.30	11.30	12.30	13.30	14.30	15.30	16.30	17.30	
- Gemeinschaftshaus	18.30	19.30	20.30	21.30	22.30	23.30	0.30	1.30	2.45	8.30	9.30	10.30	11.30	12.30	13.30	14.30	15.30	16.30	17.30	
Rodau, Friedhof	18.30	19.30	20.30	21.30	22.30	23.30	0.30	1.30	2.45	8.30	9.30	10.30	11.30	12.30	13.30	14.30	15.30	16.30	17.30	
- Im Wiesengrund	18.30	19.30	20.30	21.30	22.30	23.30	0.30	1.30	2.45	8.30	9.30	10.30	11.30	12.30	13.30	14.30	15.30	16.30	17.30	
Fehlheim, Am Niederwald	18.32	19.32	20.32	21.32	22.32	23.32	0.32	1.32	2.47	8.32	9.32	10.32	11.32	12.32	13.32	14.32	15.32	16.32	17.32	
- Waldstraße	18.33	19.33	20.33	21.33	22.33	23.33	0.33	1.33	2.48	8.33	9.33	10.33	11.33	12.33	13.33	14.33	15.33	16.33	17.33	
- Kirche	18.34	19.34	20.34	21.34	22.34	23.34	0.34	1.34	2.49	8.34	9.34	10.34	11.34	12.34	13.34	14.34	15.34	16.34	17.34	
- Mühlgrabenstraße	18.35	19.35	20.35	21.35	22.35	23.35	0.35	1.35	2.50	8.35	9.35	10.35	11.35	12.35	13.35	14.35	15.35	16.35	17.35	
Schwanheim, Weyrichstraße	18.36	19.36	20.36	21.36	22.36	23.36	0.36	1.36	2.51	8.36	9.36	10.36	11.36	12.36	13.36	14.36	15.36	16.36	17.36	
- Am Falltor	18.37	19.37	20.37	21.37	22.37	23.37	0.37	1.37	2.52	8.37	9.37	10.37	11.37	12.37	13.37	14.37	15.37	16.37	17.37	
Bensheim, An der Hartbrücke	18.40	19.40	20.40	21.40	22.40	23.40	0.40	1.40	2.55	8.40	9.40	10.40	11.40	12.40	13.40	14.40	15.40	16.40	17.40	



6976

Ruftaxi Bensheim
Bensheim Bf - (Gewerbegebiet W.-) - Fehlheim - Rodau - Langwaden

RUFTAXI


Hinweise	Sonn- und Feiertag									
	ab	16	16	16	16	16	16	16	16	16
Bensheim, Bahnhof/ZOB	19.15	20.15	21.15	22.15	23.15	0.15				
- Darmstraße/Bahnhof	19.17	20.17	21.17	22.17	23.17	0.17				
- Annastraße	19.18	20.18	21.18	22.18	23.18	0.18				
- Schwanheimer Straße	19.19	20.19	21.19	22.19	23.19	0.19				
- An der Hartbrücke	19.20	20.20	21.20	22.20	23.20	0.20				
Schwanheim/Bs, Am Falltor	19.23	20.23	21.23	22.23	23.23	0.23				
- Rathausstraße	19.24	20.24	21.24	22.24	23.24	0.24				
Fehlheim, Mühgrabenstraße	19.25	20.25	21.25	22.25	23.25	0.25				
- Kirche	19.26	20.26	21.26	22.26	23.26	0.26				
- Waldstraße	19.27	20.27	21.27	22.27	23.27	0.27				
- Am Niederwald	19.28	20.28	21.28	22.28	23.28	0.28				
Rodau, Im Wiesengrund	19.30	20.30	21.30	22.30	23.30	0.30				
- Friedhof	19.30	20.30	21.30	22.30	23.30	0.30				
Langwaden, Gemeinschaftshaus	19.30	20.30	21.30	22.30	23.30	0.30				
- Jägersburger Straße	19.30	20.30	21.30	22.30	23.30	0.30				
- Gemeinschaftshaus	19.30	20.30	21.30	22.30	23.30	0.30				
Rodau, Friedhof	19.30	20.30	21.30	22.30	23.30	0.30				
- Im Wiesengrund	19.30	20.30	21.30	22.30	23.30	0.30				
Fehlheim, Am Niederwald	19.32	20.32	21.32	22.32	23.32	0.32				
- Waldstraße	19.33	20.33	21.33	22.33	23.33	0.33				
- Kirche	19.34	20.34	21.34	22.34	23.34	0.34				
- Mühgrabenstraße	19.35	20.35	21.35	22.35	23.35	0.35				
Schwanheim, Weyrichstraße	19.36	20.36	21.36	22.36	23.36	0.36				
- Am Falltor	19.37	20.37	21.37	22.37	23.37	0.37				
Bensheim, An der Hartbrücke	19.40	20.40	21.40	22.40	23.40	0.40				
- Schwanheimer Straße	19.41	20.41	21.41	22.41	23.41	0.41				
- Annastraße	19.42	20.42	21.42	22.42	23.42	0.42				
- Darmstraße/Bahnhof	19.43	20.43	21.43	22.43	23.43	0.43				
- Bahnhof/ZOB	19.43	20.43	21.43	22.43	23.43	0.43				

ZEICHENERKLÄRUNG: ☒ = Ruftaxi bitte spätestens 30 Min. vor gewünschter Abfahrt unter Tel. 0621/1077077 vorbestellen. Vorbestellung auch in der myVRN-App möglich, Besonderer Tarif, VRN-Jahreskarten/Semestertickets werden anerkannt, Mitnahmeregelung gilt nicht:
 ◀ = hält nur zum Aussteigen
 ▶ = hält nur zum Einsteigen
 | = Innerortsverkehr wird nicht bedient

Tel. 0621/1077077 Vorbestellung spätestens 30 Minuten vor gewünschter Abfahrt

Besonderer Tarif, VRN Jahres- und Halbjahreskarten werden anerkannt, Mitnahmeregelung gilt nicht

Begrenztes Platzangebot!





6977

Ruftaxi Bensheim Bensheim Bf - Auerbach - Hochstädten - u. zurück

RUFTAXI

Beschränkungen Hinweise	Montag - Freitag																								
	L		F		S		L		F		S		L												
	ab	ab	ab	ab	ab	ab	ab	ab	ab	ab	ab	ab	ab	ab											
Bensheim, Bahnhof/ZOB	5,07	6,07	7,03			8,23			9,03	10,03	11,23			12,23			13,23			14,03	15,03	15,48			17,23
- Rodensteinzentrum	5,09	6,09	7,05			8,25			9,05	10,05	11,25			12,25			13,25			14,05	15,05	15,50			17,25
- Geburtshaus	5,09	6,09	7,05			8,25			9,05	10,05	11,25			12,25			13,25			14,05	15,05	15,50			17,25
- Rathaus	5,11	6,11	7,07			8,27			9,07	10,07	11,27			12,27			13,27			14,07	15,07	15,52			17,27
- Heinrich-Metzendorf-Schule	5,12	6,12	7,08			8,28			9,08	10,08	11,28			12,28			13,28			14,08	15,08	15,53			17,28
- Richard-Strauss-Straße	5,13	6,13	7,09			8,29			9,09	10,09	11,29			12,29			13,29			14,09	15,09	15,54			17,29
- Schillerstraße	5,13	6,13	7,09			8,29			9,09	10,09	11,29			12,29			13,29			14,09	15,09	15,54			17,29
- Ernst-Moritz-Arndt-Straße	5,14	6,14																							
Auerbach, Bahnhof	5,15	6,15																							
- Schillerstr./E.-M.-Arndtstraße	5,18	6,18																							
- Saarstraße	5,18	6,18																							
Bensheim, Heimrodstraße (Stg. 1)			7,11			8,31			9,11	10,11	11,31			12,31			13,31			14,11	15,11	15,56			17,31
Auerbach, Facharztzentrum			7,12			8,32	8,32	9,12	10,12	11,32	11,32	12,32	12,32	13,32	13,32	13,32	13,32	14,12	15,12	15,57	16,00	16,00	16,00	16,00	17,32
- Bahnhof West/Facharztzentrum (Stg. 1)			7,15			8,35	8,35	9,15	10,15	11,35	11,35	12,35	12,35	13,35	13,35	13,35	14,15	15,15	16,00	16,00	16,00	16,00	16,00	16,00	17,35
- Vogelherd			7,17			8,37	8,37	9,17	10,17	11,37	11,37	12,37	12,37	13,37	13,37	13,37	14,17	15,17	16,02	16,02	16,02	16,02	16,02	16,02	17,37
- Burggraf			7,18			8,38	8,38	9,18	10,18	11,38	11,38	12,38	12,38	13,38	13,38	13,38	14,18	15,18	16,03	16,03	16,03	16,03	16,03	16,03	17,38
- Otto-Beck-Straße			7,19			8,39	8,39	9,19	10,19	11,39	11,39	12,39	12,39	13,39	13,39	13,39	14,19	15,19	16,04	16,04	16,04	16,04	16,04	16,04	17,39
- Beh, hilfe Bergstr./Kronepark	5,19	6,19	7,21			8,41	8,41	9,21	10,21	11,41	11,41	12,41	12,41	13,41	13,41	13,41	14,21	15,21	16,06	16,06	16,06	16,06	16,06	16,06	17,41
= Weidgasse	5,21	6,21	7,23			8,43	8,43	9,23	10,23	11,43	11,43	12,43	12,43	13,43	13,43	13,43	14,23	15,23	16,08	16,08	16,08	16,08	16,08	16,08	17,43
- Bergfriedhof (Stg. 1)						8,44	8,44	9,24	10,24	11,44	11,44	12,44	12,44	13,44	13,44	13,44	14,24	15,24	16,09	16,09	16,09	16,09	16,09	16,09	17,44
- Fürstenlager (Stg. 1)						8,45	8,45	9,25	10,25	11,45	11,45	12,45	12,45	13,45	13,45	13,45	14,25	15,25	16,10	16,10	16,10	16,10	16,10	16,10	17,45
- Erholungsheim Waldruhe	5,22	6,22	7,24			8,46	8,46	9,26	10,26	11,46	11,46	12,46	12,46	13,46	13,46	13,46	14,26	15,26	16,11	16,11	16,11	16,11	16,11	16,11	17,46
Hochstädten, Hochstädter Haus	5,23	6,23	7,25			8,47	8,47	9,27	10,27	11,47	11,47	12,47	12,47	13,47	13,47	13,47	14,27	15,27	16,12	16,12	16,12	16,12	16,12	16,12	17,47
- Hermwaldstraße	5,24	6,24	7,26			8,48	8,48	9,28	10,28	11,48	11,48	12,48	12,48	13,48	13,48	13,48	14,28	15,28	16,13	16,13	16,13	16,13	16,13	16,13	17,48
- Legelweg	5,25	6,25	7,27			8,49	8,49	9,29	10,29	11,49	11,49	12,49	12,49	13,49	13,49	13,49	14,29	15,29	16,14	16,14	16,14	16,14	16,14	16,14	17,49
- Felsbergstraße	5,26	6,26	7,28			8,50	8,50	9,30	10,30	11,50	11,50	12,50	12,50	13,50	13,50	13,50	14,30	15,30	16,15	16,15	16,15	16,15	16,15	16,15	17,50
- Felsbergstraße	5,30	6,30		7,17	7,17	8,50	8,50	9,30	10,30	11,57	11,57	12,57	12,57	13,57	13,57	14,30	15,30	16,17	16,17	16,17	16,17	16,17	16,17	16,17	17,50
- Legelweg	5,31	6,31		7,18	7,18	8,51	8,51	9,31	10,31	11,58	11,58	12,58	12,58	13,58	13,58	14,31	15,31	16,18	16,18	16,18	16,18	16,18	16,18	16,18	17,51
- Hermwaldstraße	5,32	6,32		7,19	7,19	8,52	8,52	9,32	10,32	11,59	11,59	12,59	12,59	13,59	13,59	14,32	15,32	16,19	16,19	16,19	16,19	16,19	16,19	16,19	17,52
- Hochstädter Haus	5,33	6,33		7,20	7,20	8,53	8,53	9,33	10,33	12,00	12,00	13,00	13,00	14,00	14,00	14,33	15,33	16,20	16,20	16,20	16,20	16,20	16,20	16,20	17,53
Auerbach, Erholungsheim Waldruhe	5,34	6,34		7,21	7,21	8,54	8,54	9,34	10,34	12,01	12,01	13,01	13,01	14,01	14,01	14,34	15,34	16,21	16,21	16,21	16,21	16,21	16,21	16,21	17,54
- Fürstenlager (Stg. 1)						8,55																			
- Bergfriedhof (Stg. 1)						8,56																			
- Weidgasse	5,35	6,35		7,22	7,22	8,57	8,57	9,35	10,35	12,02	12,02	13,02	13,02	14,02	14,02	14,35	15,35	16,22	16,22	16,22	16,22	16,22	16,22	16,22	17,55
- Beh, hilfe Bergstr./Kronepark	5,37	6,37		7,24	7,24	8,59	8,57	9,37	10,37	12,04	12,04	13,04	13,04	14,04	14,04	14,37	15,37	16,24	16,24	16,24	16,24	16,24	16,24	16,24	17,57
- Otto-Beck-Straße		6,39		7,26	7,26	9,01	8,59	9,39	10,39	12,06	12,06	13,06	13,06	14,06	14,06	14,39	15,39	16,26	16,26	16,26	16,26	16,26	16,26	16,26	17,59
- Burggraf		6,40		7,27	7,27	9,03	9,00	9,40	10,40	12,07	12,07	13,07	13,07	14,07	14,07	14,40	15,40	16,27	16,27	16,27	16,27	16,27	16,27	16,27	18,00
- Vogelherd		6,41		7,28	7,28	9,05	9,01	9,41	10,41	12,08	12,08	13,08	13,08	14,08	14,08	14,41	15,41	16,28	16,28	16,28	16,28	16,28	16,28	16,28	18,01
- Bahnhof West/Facharztzentrum (Stg. 1)		6,43		7,30	7,30	9,06	9,04	9,43	10,43	12,10	12,10	13,10	13,10	14,10	14,10	14,43	15,43	16,30	16,30	16,30	16,30	16,30	16,30	16,30	18,03
- Facharztzentrum		6,46		7,33	7,33	9,08		9,46	10,46	12,13	12,11	13,13	13,11	14,13	14,11	14,46	15,46	16,33	16,31	16,31	16,31	16,31	16,31	16,31	18,06
Bensheim, Weierhausstadion		6,46		7,33		9,08		9,46	10,46	12,13		13,13		14,13		14,46	15,46	16,33							18,06
Auerbach, Saarstraße	5,38																								
- Schillerstr./E.-M.-Arndtstraße	5,39																								
- Bahnhof	5,40																								
Bensheim, E.-Moritz-Arndt-Str.	5,41																								
- Schillerstraße	5,42	6,48		7,35		9,10		9,48	10,48	12,15		13,15		14,15		14,48	15,48	16,35							18,08
- Richard-Strauss-Straße	5,43	6,49		7,36		9,11		9,49	10,49	12,16		13,16		14,16		14,49	15,49	16,36							18,09
- Heinrich-Metzendorf-Schule	5,43	6,49		7,36		9,11		9,49	10,49	12,16		13,16		14,16		14,49	15,49	16,36							18,09
- Rathaus	5,44	6,50		7,37		9,12		9,50	10,50	12,17		13,17		14,17		14,50	15,50	16,37							18,10
- Geburtshaus	5,46	6,52		7,39		9,14		9,52	10,52	12,19		13,19		14,19		14,52	15,52	16,39							18,12
- Rodensteinzentrum	5,46	6,52		7,39		9,14		9,52	10,52	12,19		13,19		14,19		14,52	15,52	16,39							18,12
- Bahnhof/ZOB	5,48	6,54		7,41		9,16	</																		



6977

Ruftaxi Bensheim
Bensheim Bf - Auerbach - Hochstädten - u. zurück

RUFTAXI

Beschränkungen Hinweise	Montag - Freitag										Samstag										
	6	6	6	6	6	6	6	6	6	6	6	6	6	6	6	6	6	6	6	6	
Bensheim, Bahnhof/ZOB	ab	18.03	19.03	20.03	21.07	alle	0,07	1,07	2,30	7,07	8,07	9,07	alle	17,07	18,07	alle	21,07	22,07	alle	1,07	
- Rodensteinzentrum		18.05	19.05	20.05	21.09	60	0,09	1,09	2,32	7,09	8,09	9,09	60	17,09	18,09	60	21,09	22,09	60	1,09	
- Geburtshaus		18.05	19.05	20.05	21.09	Min	0,09	1,09	2,32	7,09	8,09	9,09	Min	17,09	18,09	Min	21,09	22,09	Min	1,09	
- Rathaus		18.07	19.07	20.07	21.11		0,11	1,11	2,34	7,11	8,11	9,11		17,11	18,11		21,11	22,11		1,11	
- Heinrich-Metzendorf-Schule		18.08	19.08	20.08	21.12		0,12	1,12	2,35	7,12	8,12	9,12		17,12	18,12		21,12	22,12		1,12	
- Richard-Strauss-Straße		18.09	19.09	20.09	21.13		0,13	1,13	2,36	7,13	8,13	9,13		17,13	18,13		21,13	22,13		1,13	
- Schillerstraße		18.09	19.09	20.09	21.13		0,13	1,13	2,36	7,13	8,13	9,13		17,13	18,13		21,13	22,13		1,13	
- Ernst-Moritz-Arndt-Straße					21.14		0,14	1,14	2,37	7,14	8,14	9,14		17,14	18,14		21,14	22,14		1,14	
Auerbach, Bahnhof	ab				21.15		0,15	1,15	2,38	7,15	8,15	9,15		17,15	18,15		21,15	22,15		1,15	
- Schillerstr./E.-M.-Arndtstraße					21.16		0,16	1,16	2,39	7,16	8,16	9,16		17,16	18,16		21,16	22,16		1,16	
- Saarstraße					21.18		0,18	1,18	2,41	7,18	8,18	9,18		17,18	18,18		21,18	22,18		1,18	
Bensheim, Heimrodstraße (Stg. 1)		18.11	19.11	20.11																	
Auerbach, Facharztzentrum		17.32	18.12	19.12	20.12																
- Bahnhof West/Facharztzentrum (Stg. 1)		17.35	18.15	19.15	20.15																
- Vogelherd		17.37	18.17	19.17	20.17																
- Burggraf		17.38	18.18	19.18	20.18																
- Otto-Beck-Straße		17.39	18.19	19.19	20.19																
- Beh.hilfe Bergstr./Kronepark		17.41	18.21	19.21	20.21	21.19		0,19	1,19	2,42	7,19	8,19	9,19		17,19	18,19		21,19	22,19		1,19
- Weidgasse		17.43	18.23	19.23	20.23	21.21		0,21	1,21	2,44	7,21	8,21	9,21		17,21	18,21		21,21	22,21		1,21
- Bergfriedhof (Stg. 1)		17.44	18.24	19.24	20.24																
- Fürstenlager (Stg. 1)		17.45	18.25	19.25	20.25																
- Erholungsheim Waldruhe		17.46	18.26	19.26	20.26	21.22		0,22	1,22	2,45	7,22	8,22	9,22		17,22	18,22		21,22	22,22		1,22
Hochstädten, Hochstädter Haus		17.47	18.27	19.27	20.27	21.23		0,23	1,23	2,46	7,23	8,23	9,23		17,23	18,23		21,23	22,23		1,23
- Hermswaldstraße		17.48	18.28	19.28	20.28	21.24		0,24	1,24	2,47	7,24	8,24	9,24		17,24	18,24		21,24	22,24		1,24
- Legelweg		17.49	18.29	19.29	20.29	21.25		0,25	1,25	2,48	7,25	8,25	9,25		17,25	18,25		21,25	22,25		1,25
- Felsbergstraße	an	17.50	18.30	19.30	20.30	21.26		0,26	1,26	2,49	7,26	8,30	9,30		17,30	18,30		21,30	22,30		1,26
- Felsbergstraße	ab	17.50	18.30	19.30	20.30	21.30		0,30	1,30		7,30	8,30	9,30		17,30	18,30		21,30	22,30		1,30
- Legelweg		17.51	18.31	19.31	20.31	21.31		0,31	1,31		7,31	8,31	9,31		17,31	18,31		21,31	22,31		1,31
- Hermswaldstraße		17.52	18.32	19.32	20.32	21.32		0,32	1,32		7,32	8,32	9,32		17,32	18,32		21,32	22,32		1,32
- Hochstädter Haus		17.53	18.33	19.33	20.33	21.33		0,33	1,33		7,33	8,33	9,33		17,33	18,33		21,33	22,33		1,33
Auerbach, Erholungsheim Waldruhe		17.54	18.34	19.34	20.34	21.34		0,34	1,34		7,34	8,34	9,34		17,34	18,34		21,34	22,34		1,34
- Fürstenlager (Stg. 1)																					
- Bergfriedhof (Stg. 1)																					
- Weidgasse		17.55	18.35	19.35	20.35	21.35		0,35	1,35		7,35	8,37	9,37		17,37	18,37		21,37	22,35		1,35
- Beh.hilfe Bergstr./Kronepark		17.57	18.37	19.37	20.37	21.37		0,37	1,37		7,37	8,39	9,39		17,39	18,39		21,39	22,37		1,37
- Otto-Beck-Straße		17.59	18.39	19.39																	
- Burggraf		18.00	18.40	19.40																	
- Vogelherd		18.01	18.41	19.41																	
- Bahnhof West/Facharztzentrum (Stg. 1)		18.03	18.43	19.43																	
- Facharztzentrum		18.04	18.44	19.44																	
Bensheim, Weidnerhausstadion		18.46	19.46																		
Auerbach, Saarstraße					20.38	21.38		0,38	1,38		7,38	8,40	9,40		17,40	18,40		21,40	22,38		1,38
- Schillerstr./E.-M.-Arndtstraße					20.39	21.39		0,39	1,39		7,39	8,41	9,41		17,41	18,41		21,41	22,39		1,39
- Bahnhof					20.40	21.40		0,40	1,40		7,40	8,42	9,42		17,42	18,42		21,42	22,40		1,40
Bensheim, E.-Moritz-Arndt-Str.					20.41	21.41		0,41	1,41		7,41	8,43	9,43		17,43	18,43		21,43	22,41		1,41
- Schillerstraße		18.48	19.48	20.42	21.42		0,42	1,42		7,42	8,44	9,44		17,44	18,44		21,44	22,42		1,42	
- Richard-Strauss-Straße		18.49	19.49	20.43	21.43		0,43	1,43		7,43	8,45	9,45		17,45	18,45		21,45	22,43		1,43	
- Heinrich-Metzendorf-Schule		18.49	19.49	20.43	21.43		0,43	1,43		7,43	8,45	9,45		17,45	18,45		21,45	22,43		1,43	
- Rathaus		18.50	19.50	20.44	21.44		0,44	1,44		7,44	8,46	9,46		17,46	18,46		21,46	22,44		1,44	
- Geburtshaus		18.52	19.52	20.46	21.46		0,46	1,46		7,46	8,48	9,48		17,48	18,48		21,48	22,46		1,46	
- Rodensteinzentrum		18.52	19.52	20.46	21.46		0,46	1,46		7,46	8,48	9,48		17,48	18,48		21,48	22,46		1,46	
- Bahnhof/ZOB		18.54	19.54	20.48	21.48		0,48	1,48		7,48	8,50	9,50		17,50	18,50		21,50	22,48		1,48	

Hinweise	Samstag									
	6	6	6	6	6	6	6	6	6	6
Bensheim, Bahnhof/ZOB	ab	2,30								
- Rodensteinzentrum		2,32								
- Geburtshaus		2,32								
- Rathaus		2,34								
- Heinrich-Metzendorf-Schule		2,35								
- Richard-Strauss-Straße		2,36								
- Schillerstraße		2,36								
- Ernst-Moritz-Arndt-Straße		2,37								
Auerbach, Bahnhof	ab	2,38								
- Schillerstr./E.-M.-Arndtstraße		2,39								
- Saarstraße		2,41								
- Beh.hilfe Bergstr./Kronepark		2,42								
- Weidgasse		2,44								
- Erholungsheim Waldruhe		2,45								
Hochstädten, Hochstädter Haus		2,46								
- Hermswaldstraße		2,47								
- Legelweg		2,48								
- Felsbergstraße	an	2,49								

ZEICHENERKLÄRUNG: 6 = nur freitags

S = nur an Schultagen

6 = Ruftaxi bitte spätestens 30 Min. vor gewünschter Abfahrt unter Tel. 0621/1077077 vorbestellen. Vorbestellung auch in der myVRN-App möglich. Besonderer Tarif, VRN-Jahreskarten/Semestertickets werden anerkannt. Mitnahmeregelung gilt nicht

☐ = hält nur zum Aussteigen

☐ = hält nur zum Einsteigen

Tel. 0621/1077077 Vorbestellung spätestens 30 Minuten vor gewünschter Abfahrt

Besonderer Tarif. VRN Jahres- und Halbjahreskarten werden anerkannt, Mitnahmeregelung gilt nicht

Begrenztes Platzangebot!



6980

Ruftaxi Birkenau
 Birkenau - Kallstadt - Buchklingen - Löhrbach und zurück

RUFTAXI

Hinweise	Montag - Freitag					Samstag					Sonn- und Feiertag						
	ab	alle	alle	alle	alle	ab	alle	alle	alle	alle	ab	alle	alle	alle			
Birkenau, Bahnhof	8,32	alle	12,32	13,32	14,32	alle	19,32	10,30	12,30	14,30	16,30	18,30	10,30	12,30	14,30	16,30	18,30
- Schloss	19,35	Min	12,35	13,35	14,35	60	19,35	10,33	12,33	14,33	16,33	18,33	10,33	12,33	14,33	16,33	18,33
- Tüchblöche (Stg. 1)	19,37	Min	12,36	13,36	14,36	Min	19,36	10,34	12,34	14,34	16,34	18,34	10,34	12,34	14,34	16,34	18,34
- Schönherrnberg/EKZ	19,37		12,37	13,37	14,37		19,37	10,35	12,35	14,35	16,35	18,35	10,35	12,35	14,35	16,35	18,35
- Carlebachmühle	19,37		12,37	13,37	14,37		19,37	10,35	12,35	14,35	16,35	18,35	10,35	12,35	14,35	16,35	18,35
- Lenenwald (Stg. 1)	8,38		12,38	13,38	14,38		19,38	10,36	12,36	14,36	16,36	18,36	10,36	12,36	14,36	16,36	18,36
- Ziegeleiweg (Stg. 1)	8,39		12,39	13,39	14,39		19,39	10,37	12,37	14,37	16,37	18,37	10,37	12,37	14,37	16,37	18,37
- Kühnweg (Stg. 1)	8,39		12,39	13,39	14,39		19,39	10,37	12,37	14,37	16,37	18,37	10,37	12,37	14,37	16,37	18,37
- Gröhberg (Stg. 1)	8,39		12,39	13,39	14,39		19,39	10,37	12,37	14,37	16,37	18,37	10,37	12,37	14,37	16,37	18,37
- Tannenbuckel	8,39		12,39	13,39	14,39		19,39	10,37	12,37	14,37	16,37	18,37	10,37	12,37	14,37	16,37	18,37
- Sparkasse (Stg. 1)	8,40		12,40	13,40	14,40		19,40	10,38	12,38	14,38	16,38	18,38	10,38	12,38	14,38	16,38	18,38
- Brücke	8,41		12,41	13,41	14,41		19,41	10,39	12,39	14,39	16,39	18,39	10,39	12,39	14,39	16,39	18,39
- Rathaus (Stg. 1)	8,42		12,42	13,42	14,42		19,42	10,40	12,40	14,40	16,40	18,40	10,40	12,40	14,40	16,40	18,40
- Einkaufszentrum (Stg. 1)	ab 8,43		12,43	13,43	14,43		19,43	10,41	12,41	14,41	16,41	18,41	10,41	12,41	14,41	16,41	18,41
- Ringstraße (Stg. 1)	8,45		12,45	13,45	14,45		19,45	10,43	12,43	14,43	16,43	18,43	10,43	12,43	14,43	16,43	18,43
- Binsberg (Stg. 1)	8,46		12,46	13,46	14,46		19,46	10,44	12,44	14,44	16,44	18,44	10,44	12,44	14,44	16,44	18,44
- Am Pfarrwald (Stg. 1)	8,47		12,47	13,47	14,47		19,47	10,45	12,45	14,45	16,45	18,45	10,45	12,45	14,45	16,45	18,45
- Waldfriedhof (Stg. 1)	8,47		12,47	13,47	14,47		19,47	10,45	12,45	14,45	16,45	18,45	10,45	12,45	14,45	16,45	18,45
- Dornweg/Grambach (Stg. 1)	8,48		12,48	13,48	14,48		19,48	10,46	12,46	14,46	16,46	18,46	10,46	12,46	14,46	16,46	18,46
- Im Rod/Buchenweg (Stg. 1)	8,48		12,48	13,48	14,48		19,48	10,46	12,46	14,46	16,46	18,46	10,46	12,46	14,46	16,46	18,46
- Gimpelbrunnen (Stg. 1)	8,48		12,48	13,48	14,48		19,48	10,46	12,46	14,46	16,46	18,46	10,46	12,46	14,46	16,46	18,46
- Langenbergschule	8,49		12,49	13,49	14,49		19,49	10,47	12,47	14,47	16,47	18,47	10,47	12,47	14,47	16,47	18,47
- Ringsstraße (Stg. 1)	19,50		12,50	13,50	14,50		19,50	10,48	12,48	14,48	16,48	18,48	10,48	12,48	14,48	16,48	18,48
- Neckarstraße (Stg. 1)	19,51		12,51	13,51	14,51		19,51	10,49	12,49	14,49	16,49	18,49	10,49	12,49	14,49	16,49	18,49
- Bahnhof	8,52		12,52	13,52	14,52		19,52	10,50	12,50	14,50	16,50	18,50	10,50	12,50	14,50	16,50	18,50
- Friedenslinde (Stg. 1)	19,53		12,53	13,53	14,53		19,53	10,51	12,51	14,51	16,51	18,51	10,51	12,51	14,51	16,51	18,51
- Im Heimesgrund (Stg. 1)	8,54		12,54	13,54	14,54		19,54	10,52	12,52	14,52	16,52	18,52	10,52	12,52	14,52	16,52	18,52
- Kallstädter Talstraße (Stg. 1)	8,55		12,55	13,55	14,55		19,55	10,53	12,53	14,53	16,53	18,53	10,53	12,53	14,53	16,53	18,53
Kallstadt, Brücke								10,55	12,55	14,55	16,55	18,55	10,55	12,55	14,55	16,55	18,55
- Mitte								10,56	12,56	14,56	16,56	18,56	10,56	12,56	14,56	16,56	18,56
Löhrbach, Abzw., Buchklingen								10,57	12,57	14,57	16,57	18,57	10,57	12,57	14,57	16,57	18,57
Buchklingen								12,59	14,59	16,59			12,59	14,59	16,59		
Buchklingen, Grüner Baum (Stg. 1)								12,59	14,59	16,59			12,59	14,59	16,59		
Löhrbach, Schnorrenbach (Stg. 1)								13,00	17,00				13,00	17,00			
- Schulstraße								10,58	13,01	14,58	17,01	18,58	10,58	13,01	14,58	17,01	18,58
- Falterweg								10,58	13,01	14,58	17,01	18,58	10,58	13,01	14,58	17,01	18,58
- Alte Landstraße								10,58	13,01	14,58	17,01	18,58	10,58	13,01	14,58	17,01	18,58
- Am Götzenstein (Stg. 1)								10,59	13,02	14,59	17,02	18,59	10,59	13,02	14,59	17,02	18,59
- Ost								10,59	13,02	14,59	17,02	18,59	10,59	13,02	14,59	17,02	18,59
- Oberer Ortsteil								11,00	13,03	15,00	17,03	19,00	11,00	13,03	15,00	17,03	19,00
- Schnorrenbach (Stg. 1)								11,01	15,01	19,01			11,01	15,01	19,01		
Buchklingen								11,02	15,02	19,02			11,02	15,02	19,02		
Buchklingen, Grüner Baum (Stg. 1)								11,02	15,02	19,02			11,02	15,02	19,02		

ZEICHENERKLÄRUNG: **15** = Ruftaxi bitte spätestens 60 Min. vor gewünschter Abfahrt unter Tel. 06201/390182 vorbestellen. Besonderer **◄** = hält nur zum Aussteigen
 Tarif, VRN-Jahreskarten/Semestertickets werden anerkannt, Mitnahmeregelung gilt nicht. **►** = hält nur zum Einsteigen

Ruftaxi Tel. 06201/390182 Vorbestellung spätestens 1 Stunde vor gewünschter Abfahrt

Besonderer Tarif. VRN Jahres- und Halbjahreskarten werden anerkannt, Mitnahmeregelung gilt nicht

Begrenztes Platzangebot!

bergstraße mobil

*Wir engagieren uns für eine nachhaltige Mobilität im Kreis Bergstraße und Umgebung
 Jetzt b.mobil-Newsletter abonnieren und mitmachen!*

www.facebook.com/bergstrassemobil

www.bergstrassemobil.de

www.instagram.com/bergstrasse.mobil



6980

Ruftaxi Birkenau
Löhrbach - Buchklingen - Kallstadt - Birkenau und zurück

RUFTAXI

Table with columns for days (Montag-Freitag, Samstag, Sonn- und Feiertag) and times. Rows list various locations like Buchklingen, Löhrbach, and Kallstadt with associated times and notes.

ZEICHENERKLÄRUNG: [Symbol] = Ruftaxi bitte spätestens 60 Min. vor gewünschter Abfahrt unter Tel. 06201/390182 vorbestellen. Besonderer [Symbol] = hält nur zum Aussteigen
Tarif, VRN-Jahreskarten/Semestertickets werden anerkannt, Mitnahmeregelung gilt nicht. [Symbol] = hält nur zum Einsteigen

Ruftaxi Tel. 06201/390182 Vorbestellung spätestens 1 Stunde vor gewünschter Abfahrt

Besonderer Tarif. VRN Jahres- und Halbjahreskarten werden anerkannt, Mitnahmeregelung gilt nicht

Begrenztes Platzangebot!



6986

Ruftaxi Heppenheim
Heppenheim - Erbach - und zurück

RUFTAXI

		Montag - Freitag																				
		S	So	Mo	Di	Mi	Do	Fr	Sa	So	Mo	Di	Mi	Do	Fr	Sa	So	Mo	Di	Mi	Do	Fr
Heppenheim, Kreiskrankenhaus	ab	6.00	7.06	7.06	8.16	8.16	9.06	10.16	11.06	11.06	11.06	13.23	13.23	14.16	15.00	16.00	17.00	18.00	19.00	20.00	21.00	22.00
- Bahnhof	ab	6.03	7.09	7.09	8.19	8.19	9.09	10.19	11.09	11.09	11.09	13.26	13.26	14.19	15.03	16.03	17.03	18.03	19.03	20.03	21.03	22.03
- Halber Mond	ab	6.06	7.12	7.12	8.22	8.22	9.12	10.22	11.12	11.12	11.12	13.29	13.29	14.22	15.06	16.06	17.06	18.06	19.06	20.06	21.06	22.06
- Graben	ab	6.08	7.14	7.14	8.24	8.24	9.14	10.24	11.14	11.14	11.14	13.31	13.31	14.24	15.08	16.08	17.08	18.08	19.08	20.08	21.08	22.08
- Zollhausstraße/B3	ab	6.09	7.15	7.15	8.25	8.25	9.15	10.25	11.15	11.15	11.15	13.32	13.32	14.25	15.09	16.09	17.09	18.09	19.09	20.09	21.09	22.09
- Friedhof	ab	6.09	7.15	7.15	8.25	8.25	9.15	10.25	11.15	11.15	11.15	13.32	13.32	14.25	15.09	16.09	17.09	18.09	19.09	20.09	21.09	22.09
Erbach, Am Hasenberg (Stg. 1)	ab	6.11	7.17	7.17	8.27	8.27	9.17	10.27	11.17	11.17	11.17	13.34	13.34	14.27	15.11	16.11	17.11	18.11	19.11	20.11	21.11	22.11
- Im Vordersberg 1 (Stg. 1)	ab	6.12	7.18	7.18	8.28	8.28	9.18	10.28	11.18	11.18	11.18	13.35	13.35	14.28	15.12	16.12	17.12	18.12	19.12	20.12	21.12	22.12
- Im Vordersberg 2 (Stg. 1)	ab	6.14	7.20	7.20	8.30	8.30	9.20	10.30	11.20	11.20	11.20	13.37	13.37	14.30	15.14	16.14	17.14	18.14	19.14	20.14	21.14	22.14
- Schule	ab	6.15	7.21	7.21	8.31	8.31	9.21	10.31	11.21	11.21	11.21	13.38	13.38	14.31	15.15	16.15	17.15	18.15	19.15	20.15	21.15	22.15
- Im Bollerts	ab	6.18	7.22	7.22	8.32	8.32	9.22	10.32	11.22	11.22	11.22	13.39	13.39	14.32	15.16	16.16	17.16	18.16	19.16	20.16	21.16	22.16
- Haus Emmaus (Stg. 1)	an	6.17	7.23	7.23	8.33	8.33	9.23	10.33	11.23	11.23	11.23	13.40	13.40	14.33	15.17	16.17	17.17	18.17	19.17	20.17	21.17	22.17
- Haus Emmaus (Stg. 1)	ab	6.18	7.24	7.24	8.34	8.34	9.24	10.34	11.24	11.24	11.24	13.41	13.41	14.34	15.18	16.18	17.18	18.18	19.18	20.18	21.18	22.18
- Im Bollerts	ab	6.18	7.24	7.24	8.34	8.34	9.24	10.34	11.24	11.24	11.24	13.41	13.41	14.34	15.18	16.18	17.18	18.18	19.18	20.18	21.18	22.18
- Schule	ab	6.19	7.25	7.25	8.35	8.35	9.25	10.35	11.25	11.25	11.25	13.42	13.42	14.35	15.19	16.19	17.19	18.19	19.19	20.19	21.19	22.19
- Im Vordersberg 2 (Stg. 1)	ab	6.20	7.26	7.26	8.36	8.36	9.26	10.36	11.26	11.26	11.26	13.43	13.43	14.36	15.20	16.20	17.20	18.20	19.20	20.20	21.20	22.20
- Im Vordersberg 1 (Stg. 1)	ab	6.21	7.27	7.27	8.37	8.37	9.27	10.37	11.27	11.27	11.27	13.44	13.44	14.37	15.21	16.21	17.21	18.21	19.21	20.21	21.21	22.21
- Am Hasenberg (Stg. 1)	ab	6.22	7.28	7.28	8.38	8.38	9.28	10.38	11.28	11.28	11.28	13.45	13.45	14.38	15.22	16.22	17.22	18.22	19.22	20.22	21.22	22.22
Heppenheim, Friedhof	ab	6.24	7.30	7.30	8.40	8.40	9.30	10.40	11.30	11.30	11.30	13.47	13.47	14.40	15.24	16.24	17.24	18.24	19.24	20.24	21.24	22.24
- Zollhausstraße/B3	ab	6.24	7.30	7.30	8.40	8.40	9.30	10.40	11.30	11.30	11.30	13.47	13.47	14.40	15.24	16.24	17.24	18.24	19.24	20.24	21.24	22.24
- Graben	ab	6.24	7.30	7.30	8.40	8.40	9.30	10.40	11.30	11.30	11.30	13.47	13.47	14.40	15.24	16.24	17.24	18.24	19.24	20.24	21.24	22.24
- Niedermühlstraße	ab	6.27	7.33	7.33	8.43	8.43	9.33	10.43	11.33	11.33	11.33	13.50	13.50	14.43	15.27	16.27	17.27	18.27	19.27	20.27	21.27	22.27
- Bahnhof	an	6.30	7.36	7.36	8.46	8.46	9.36	10.46	11.36	11.36	11.36	13.53	13.53	14.46	15.30	16.30	17.30	18.30	19.30	20.30	21.30	22.30
- Kreiskrankenhaus	an	6.33	7.39	7.39	8.49	8.49	9.39	10.49	11.39	11.39	11.39	13.56	13.56	14.49	15.33	16.33	17.33	18.33	19.33	20.33	21.33	22.33

		Samstag																					
		Mo-Fr	Sa	So	Mo	Di	Mi	Do	Fr	Sa	So	Mo	Di	Mi	Do	Fr	Sa	So	Mo	Di	Mi	Do	Fr
Heppenheim, Kreiskrankenhaus	ab	23.00	0.14	6.00	7.06	8.16	9.06	10.16	11.06	13.23	14.16	15.00	16.00	17.00	18.00	19.00	20.00	21.00	22.00	23.00	0.14		
- Bahnhof	ab	23.03	0.17	6.03	7.09	8.19	9.09	10.19	11.09	13.26	14.19	15.03	16.03	17.03	18.03	19.03	20.03	21.03	22.03	23.03	0.17		
- Halber Mond	ab	23.06	0.20	6.06	7.12	8.22	9.12	10.22	11.12	13.29	14.22	15.06	16.06	17.06	18.06	19.06	20.06	21.06	22.06	23.06	0.20		
- Graben	ab	23.08	0.22	6.08	7.14	8.24	9.14	10.24	11.14	13.31	14.24	15.08	16.08	17.08	18.08	19.08	20.08	21.08	22.08	23.08	0.22		
- Zollhausstraße/B3	ab	23.09	0.23	6.09	7.15	8.25	9.15	10.25	11.15	13.32	14.25	15.09	16.09	17.09	18.09	19.09	20.09	21.09	22.09	23.09	0.23		
- Friedhof	ab	23.09	0.23	6.09	7.15	8.25	9.15	10.25	11.15	13.32	14.25	15.09	16.09	17.09	18.09	19.09	20.09	21.09	22.09	23.09	0.23		
Erbach, Am Hasenberg (Stg. 1)	ab	23.11	0.25	6.11	7.17	8.27	9.17	10.27	11.17	13.34	14.27	15.11	16.11	17.11	18.11	19.11	20.11	21.11	22.11	23.11	0.25		
- Im Vordersberg 1 (Stg. 1)	ab	23.12	0.26	6.12	7.18	8.28	9.18	10.28	11.18	13.35	14.28	15.12	16.12	17.12	18.12	19.12	20.12	21.12	22.12	23.12	0.26		
- Im Vordersberg 2 (Stg. 1)	ab	23.14	0.28	6.14	7.20	8.30	9.20	10.30	11.20	13.37	14.30	15.14	16.14	17.14	18.14	19.14	20.14	21.14	22.14	23.14	0.28		
- Schule	ab	23.15	0.29	6.15	7.21	8.31	9.21	10.31	11.21	13.38	14.31	15.15	16.15	17.15	18.15	19.15	20.15	21.15	22.15	23.15	0.29		
- Im Bollerts	ab	23.16	0.30	6.16	7.22	8.32	9.22	10.32	11.22	13.39	14.32	15.16	16.16	17.16	18.16	19.16	20.16	21.16	22.16	23.16	0.30		
- Haus Emmaus (Stg. 1)	an	23.17	0.31	6.17	7.23	8.33	9.23	10.33	11.23	13.40	14.33	15.17	16.17	17.17	18.17	19.17	20.17	21.17	22.17	23.17	0.31		
- Haus Emmaus (Stg. 1)	ab	23.18	0.32	6.18	7.24	8.34	9.24	10.34	11.24	13.41	14.34	15.18	16.18	17.18	18.18	19.18	20.18	21.18	22.18	23.18	0.32		
- Im Bollerts	ab	23.18	0.32	6.18	7.24	8.34	9.24	10.34	11.24	13.41	14.34	15.18	16.18	17.18	18.18	19.18	20.18	21.18	22.18	23.18	0.32		
- Schule	ab	23.19	0.33	6.19	7.25	8.35	9.25	10.35	11.25	13.42	14.35	15.19	16.19	17.19	18.19	19.19	20.19	21.19	22.19	23.19	0.33		
- Im Vordersberg 2 (Stg. 1)	ab	23.20	0.34	6.20	7.26	8.36	9.26	10.36	11.26	13.43	14.36	15.20	16.20	17.20	18.20	19.20	20.20	21.20	22.20	23.20	0.34		
- Im Vordersberg 1 (Stg. 1)	ab	23.21	0.35	6.21	7.27	8.37	9.27	10.37	11.27	13.44	14.37	15.21	16.21	17.21	18.21	19.21	20.21	21.21	22.21	23.21	0.35		
- Am Hasenberg (Stg. 1)	ab	23.22	0.36	6.22	7.28	8.38	9.28	10.38	11.28	13.45	14.38	15.22	16.22	17.22	18.22	19.22	20.22	21.22	22.22	23.22	0.36		
Heppenheim, Friedhof	ab	23.24	0.38	6.24	7.30	8.40	9.30	10.40	11.30	13.47	14.40	15.24	16.24	17.24	18.24	19.24	20.24	21.24	22.24	23.24	0.38		
- Zollhausstraße/B3	ab	23.24	0.38	6.24	7.30	8.40	9.30	10.40	11.30	13.47	14.40	15.24	16.24	17.24	18.24	19.24	20.24	21.24	22.24	23.24	0.38		
- Graben	ab	23.25	0.39	6.25	7.31	8.41	9.31	10.41	11.31	13.48	14.41	15.25	16.25	17.25	18.25	19.25	20.25	21.25	22.25	23.25	0.39		
- Niedermühlstraße	ab	23.27	0.41	6.27	7.33	8.43	9.33	10.43	11.33	13.50	14.43	15.27	16.27	17.27	18.27	19.27	20.27	21.27	22.27	23.27	0.41		
- Bahnhof	an	23.30	0.44	6.30	7.36	8.46	9.36	10.46	11.36	13.53	14.46	15.30	16.30	17.30	18.30	19.30	20.30	21.30	22.30	23.30	0.44		
- Kreiskrankenhaus	an	23.33	0.47	6.33	7.39	8.49	9.39	10.49	11.39	13.56	14.49	15.33	16.33	17.33	18.33	19.33	20.33	21.33	22.33	23.33	0.47		

		Sonn- und Feiertag																				
		S	So	Mo	Di	Mi	Do	Fr	Sa	So	Mo	Di	Mi	Do	Fr	Sa	So	Mo	Di	Mi	Do	Fr
Heppenheim, Kreiskrankenhaus	ab	6.00	7.06	8.16	9.06	10.16	11.06	13.23	14.16	15.00	16.00	17.00	18.00	19.00	20.00	21.00	22.00	23.00	0.14			
- Bahnhof	ab	6.03	7.09	8.19	9.09	10.19	11.09	13.26	14.19	15.03	16.03	17.03	18.03	19.03	20.03	21.03	22.03	23.03	0.17			
- Halber Mond	ab	6.06	7.12	8.22	9.12	10.22	11.12	13.29	14.22	15.06	16.06	17.06	18.06									



6987

Ruftaxi Heppenheim
Heppenheim - Laudenbach - Ober-Laudenbach u. zurück

RUFTAXI

Table with columns for destinations (Heppenheim, Bahnhof, Halber Mond, etc.), departure/arrival points (ab/an), and fare amounts for Monday-Friday and Saturday.

Table with columns for destinations, departure/arrival points, and fare amounts for Saturday, Sunday, and public holidays.

Table with columns for destinations, departure/arrival points, and fare amounts for Sunday and public holidays.

ZEICHENERKLÄRUNG: ☐ = nur montags bis donnerstags ☐ = nur freitags ◀ = hält nur zum Aussteigen ▶ = hält nur zum Einsteigen

Tel. 06252/590340 Vorbestellung spätestens 1 Stunde vor gewünschter Abfahrt,

Fahrten vor 8.00h bitte am Vorabend bis 22:00h bestellen und Fahrten nach 22.00h bis spätestens 20.00h.

Die Zentrale ist nur von 7.00 bis 22.00 Uhr besetzt.

Besonderer Tarif. VRN Jahres- und Halbjahreskarten werden anerkannt, Mitnahmeregelung gilt nicht

Begrenzttes Platzangebot!



6988

Ruftaxi Birkenau
 Birkenau - Reisen - Nieder-Liebersbach - Reisen - Birkenau

RUFTAXI

Beschränkungen Hinweise	Montag - Freitag					Samstag					Sonn- und Feiertag									
	10	11	12	13	14	10	11	12	13	14	10	11	12	13	14					
	10	11	12	13	14	10	11	12	13	14	10	11	12	13	14					
Birkenau, Brücke	9.02	11.02	13.02		16.22	18.22	20.02	8.22	10.22	12.22	14.22	16.02	18.02	20.02	8.22	10.22	12.22	14.22	16.02	18.02
- Sparkasse (Stg. 1)	9.03	11.03	13.03		16.23	18.23	20.03	8.23	10.23	12.23	14.23	16.03	18.03	20.03	8.23	10.23	12.23	14.23	16.03	18.03
- Kreuzgasse (Stg. 1)	9.03	11.03	13.03		16.23	18.23	20.03	8.23	10.23	12.23	14.23	16.03	18.03	20.03	8.23	10.23	12.23	14.23	16.03	18.03
- Bahnhof	ab 9.04	11.04	13.04	14.11	16.24	18.24	20.04	8.24	10.24	12.24	14.24	16.04	18.04	20.04	8.24	10.24	12.24	14.24	16.04	18.04
- Neckarstraße (Stg. 1)	9.05	11.05	13.05		16.25	18.25	20.05	8.25	10.25	12.25	14.25	16.05	18.05	20.05	8.25	10.25	12.25	14.25	16.05	18.05
- Ringstraße (Stg. 1)	9.06	11.06	13.06		16.26	18.26	20.06	8.26	10.26	12.26	14.26	16.06	18.06	20.06	8.26	10.26	12.26	14.26	16.06	18.06
- Rathaus (Stg. 1)	9.07	11.07	13.07		16.27	18.27	20.07	8.27	10.27	12.27	14.27	16.07	18.07	20.07	8.27	10.27	12.27	14.27	16.07	18.07
- Einkaufszentrum (Stg. 1)	ab 9.07	11.07	13.07		16.27	18.27	20.07	8.27	10.27	12.27	14.27	16.07	18.07	20.07	8.27	10.27	12.27	14.27	16.07	18.07
- Schwimmbad	9.08	11.08	13.08		16.28	18.28	20.08	8.28	10.28	12.28	14.28	16.08	18.08	20.08	8.28	10.28	12.28	14.28	16.08	18.08
- Auf der Aue	9.09	11.09	13.09		16.29	18.29	20.09	8.29	10.29	12.29	14.29	16.09	18.09	20.09	8.29	10.29	12.29	14.29	16.09	18.09
Reisen, Odenwaldstraße	9.10	11.10	13.10		16.30	18.30	20.10	8.30	10.30	12.30	14.30	16.10	18.10	20.10	8.30	10.30	12.30	14.30	16.10	18.10
- Bahnhof	9.12	11.12	13.12		16.32	18.32	20.12	8.32	10.32	12.32	14.32	16.12	18.12	20.12	8.32	10.32	12.32	14.32	16.12	18.12
- Brücke	9.13	11.13	13.13		16.33	18.33	20.13	8.33	10.33	12.33	14.33	16.13	18.13	20.13	8.33	10.33	12.33	14.33	16.13	18.13
- Südhessenhalle (Stg. 1)	9.14	11.14	13.14		16.34	18.34	20.14	8.34	10.34	12.34	14.34	16.14	18.14	20.14	8.34	10.34	12.34	14.34	16.14	18.14
- Am Berg (Stg. 1)	9.15	11.15	13.15		16.35	18.35	20.15	8.35	10.35	12.35	14.35	16.15	18.15	20.15	8.35	10.35	12.35	14.35	16.15	18.15
N-Liebersbach, Weiherwiese (Stg. 1)	9.16	11.16	13.16		16.36	18.36	20.16	8.36	10.36	12.36	14.36	16.16	18.16	20.16	8.36	10.36	12.36	14.36	16.16	18.16
- Liebersbacher Hof (Stg. 1)	9.17	11.17	13.17	14.18	16.37	18.37	20.17	8.37	10.37	12.37	14.37	16.17	18.17	20.17	8.37	10.37	12.37	14.37	16.17	18.17
- Schlesierstraße	9.18	11.18	13.18	14.19	16.38	18.38	20.18	8.38	10.38	12.38	14.38	16.18	18.18	20.18	8.38	10.38	12.38	14.38	16.18	18.18
- Café Milsch (Stg. 1)	9.18	11.18	13.18	14.19	16.38	18.38	20.18	8.38	10.38	12.38	14.38	16.18	18.18	20.18	8.38	10.38	12.38	14.38	16.18	18.18
- Forststraße (Stg. 1)	9.19	11.19	13.19	14.20	16.39	18.39	20.19	8.39	10.39	12.39	14.39	16.19	18.19	20.19	8.39	10.39	12.39	14.39	16.19	18.19
- Rosenstraße (Stg. 1)	9.19	11.19	13.19	14.20	16.39	18.39	20.19	8.39	10.39	12.39	14.39	16.19	18.19	20.19	8.39	10.39	12.39	14.39	16.19	18.19
- Blumenstraße (Stg. 1)	9.20	11.20	13.20	14.21	16.40	18.40	20.20	8.40	10.40	12.40	14.40	16.20	18.20	20.20	8.40	10.40	12.40	14.40	16.20	18.20
- Rathaus	9.20	11.20	13.20	14.21	16.40	18.40	20.20	8.40	10.40	12.40	14.40	16.20	18.20	20.20	8.40	10.40	12.40	14.40	16.20	18.20
- Friedhof (Stg. 1)	9.21	11.21	13.21	14.22	16.41	18.41	20.21	8.41	10.41	12.41	14.41	16.21	18.21	20.21	8.41	10.41	12.41	14.41	16.21	18.21
- Heiligenberg (Stg. 1)	9.22	11.22	13.22	14.23	16.42	18.42	20.22	8.42	10.42	12.42	14.42	16.22	18.22	20.22	8.42	10.42	12.42	14.42	16.22	18.22
- Schule (Stg. 1)	9.24	11.24	13.24	14.25	16.44	18.44	20.24	8.44	10.44	12.44	14.44	16.24	18.24	20.24	8.44	10.44	12.44	14.44	16.24	18.24
- Weiherwiese (Stg. 1)	9.25	11.25	13.25		16.45	18.45	20.25	8.45	10.45	12.45	14.45	16.25	18.25	20.25	8.45	10.45	12.45	14.45	16.25	18.25
Reisen, Am Berg (Stg. 1)	9.26	11.26	13.26		16.46	18.46	20.26	8.46	10.46	12.46	14.46	16.26	18.26	20.26	8.46	10.46	12.46	14.46	16.26	18.26
- Südhessenhalle (Stg. 1)	9.27	11.27	13.27		16.47	18.47	20.27	8.47	10.47	12.47	14.47	16.27	18.27	20.27	8.47	10.47	12.47	14.47	16.27	18.27
- Brücke	9.28	11.28	13.28		16.48	18.48	20.28	8.48	10.48	12.48	14.48	16.28	18.28	20.28	8.48	10.48	12.48	14.48	16.28	18.28
- Bahnhof	9.29	11.29	13.29		16.49	18.49	20.29	8.49	10.49	12.49	14.49	16.29	18.29	20.29	8.49	10.49	12.49	14.49	16.29	18.29
- Odenwaldstraße	9.31	11.31	13.31		16.51	18.51	20.31	8.51	10.51	12.51	14.51	16.31	18.31	20.31	8.51	10.51	12.51	14.51	16.31	18.31
Birkenau, Auf der Aue	9.32	11.32	13.32		16.52	18.52	20.32	8.52	10.52	12.52	14.52	16.32	18.32	20.32	8.52	10.52	12.52	14.52	16.32	18.32
- Schwimmbad	9.32	11.32	13.32		16.52	18.52	20.32	8.52	10.52	12.52	14.52	16.32	18.32	20.32	8.52	10.52	12.52	14.52	16.32	18.32
- Einkaufszentrum (Stg. 1)	9.33	11.33	13.33		16.53	18.53	20.33	8.53	10.53	12.53	14.53	16.33	18.33	20.33	8.53	10.53	12.53	14.53	16.33	18.33
- Rathaus (Stg. 1)	9.34	11.34	13.34		16.54	18.54	20.34	8.54	10.54	12.54	14.54	16.34	18.34	20.34	8.54	10.54	12.54	14.54	16.34	18.34
- Brücke	9.34	11.34	13.34		16.54	18.54	20.34	8.54	10.54	12.54	14.54	16.34	18.34	20.34	8.54	10.54	12.54	14.54	16.34	18.34
- Sparkasse (Stg. 1)	9.35	11.35	13.35		16.55	18.55	20.35	8.55	10.55	12.55	14.55	16.35	18.35	20.35	8.55	10.55	12.55	14.55	16.35	18.35
- Kreuzgasse (Stg. 1)	9.35	11.35	13.35		16.55	18.55	20.35	8.55	10.55	12.55	14.55	16.35	18.35	20.35	8.55	10.55	12.55	14.55	16.35	18.35
- Bahnhof	an 9.36	11.36	13.36	14.32	16.56	18.56	20.36	8.56	10.56	12.56	14.56	16.36	18.36	20.36	8.56	10.56	12.56	14.56	16.36	18.36

ZEICHENERKLÄRUNG: S = nur an Schultagen

◊ = hält nur zum Aussteigen

10 = Ruftaxi bitte spätestens 60 Min. vor gewünschter Abfahrt unter Tel. 06201/390182 vorbestellen. Besonderer Tarif, VRN-Jahreskarten/Semestertickets werden anerkannt. Mitnahmeregelung gilt nicht.

Ruftaxi Tel. 06201/390182 Vorbestellung spätestens 1 Stunde vor gewünschter Abfahrt

Besonderer Tarif. VRN Jahres- und Halbjahreskarten werden anerkannt, Mitnahmeregelung gilt nicht

Beginntes Platzangebot!



6989

Ruftaxi Birkenau
Birkenau - Hornbach - Schimbach - Reisen - Birkenau

RUFTAXI

Table with columns for destinations (e.g., Birkenau, Rathaus, Brücke) and time slots for Monday-Friday (Montag - Freitag) and Saturday (Samstag). Includes a 'Beschränkungen Hinweise' section.

Table for 'Sonn- und Feiertag' (Sun and Holiday) with columns for destinations and time slots. Includes a 'Hinweise' section.

ZEICHENERKLÄRUNG: S = nur an Schultagen; ☐ = hält nur zum Aussteigen; ☐ = Ruftaxi bitte spätestens 60 Min. vor gewünschter Abfahrt unter Tel. 06201/390182 vorbestellen. Besonderer Tarif, VRN-Jahreskarten/Semestertickets werden anerkannt, Mitnahmeregelung gilt nicht.

Ruftaxi Tel. 06201/390182 Vorbestellung spätestens 1 Stunde vor gewünschter Abfahrt

Besonderer Tarif. VRN Jahres- und Halbjahreskarten werden anerkannt, Mitnahmeregelung gilt nicht

Begrenztes Platzangebot!



6989

Ruftaxi Birkenau
Birkenau - Hornbach - Schimbach - Reisen - Birkenau

RUFTAXI

Hinweise	Sonn- und Feiertag																	
	16	16	16															
Birkenau, Einkaufszentrum (Stg. 1) ab	15,03	17,03	19,03															
- Rathaus (Stg. 1)	15,04	17,04	19,04															
- Brücke	15,04	17,04	19,04															
- Sparkasse (Stg. 1)	15,05	17,05	19,05															
- Kreuzgasse (Stg. 1)	15,05	17,05	19,05															
- Bahnhof	15,06	17,06	19,06															
- Neckarstraße (Stg. 1)	15,07	17,07	19,07															
- Ringstraße (Stg. 1)	15,08	17,08	19,08															
- Hornbacherstraße (Stg. 1)	15,10	17,10	19,10															
Hornbach, Herrenwiese	15,12	17,12	19,12															
= Waldstraße	15,13	17,13	19,13															
- Mitte	15,14	17,14	19,14															
- Cafe Orchidee (Stg. 1)	15,16	17,16	19,16															
- Klengenhofstraße (Stg. 1)	15,18	17,18	19,18															
Reisen, Bahnhof	15,20	17,20	19,20															
- In der Zeil (Stg. 1)	15,21	17,21	19,21															
- Wildgehege (Stg. 1)	15,22	17,22	19,22															
- Schimbacher Hof (Stg. 1)	15,23	17,23	19,23															
- Schimbach Talschluss (Stg. 1)	15,24	17,24	19,24															
- Brücke	15,28	17,28	19,28															
- Odenwaldstraße	15,29	17,29	19,29															
Birkenau, Auf der Aue	15,30	17,30	19,30															
- Schwimmbad	15,30	17,30	19,30															
- Einkaufszentrum (Stg. 1)	15,31	17,31	19,31															
- Rathaus (Stg. 1)	15,32	17,32	19,32															
- Brücke	15,32	17,32	19,32															
- Sparkasse (Stg. 1)	15,33	17,33	19,33															
- Kreuzgasse (Stg. 1)	15,33	17,33	19,33															
- Bahnhof	15,34	17,34	19,34															

ZEICHENERKLÄRUNG: 16 = Ruftaxi bitte spätestens 60 Min. vor gewünschter Abfahrt unter Tel. 06201/390182 vorbestellen. Besonderer Tarif, VRN-Jahreskarten/Semestertickets werden anerkannt, Mitnahmeregelung gilt nicht. ◀ = hält nur zum Aussteigen ▶ = hält nur zum Einsteigen

Ruftaxi Tel. 06201/390182 Vorbestellung spätestens 1 Stunde vor gewünschter Abfahrt

Besonderer Tarif. VRN Jahres- und Halbjahreskarten werden anerkannt, Mitnahmeregelung gilt nicht

Begrenztes Platzangebot!



6991

Ruftaxi Heppenheim
Heppenheim - Hambach - Ober-Hambach und zurück

RUFTAXI

Beschränkungen Hinweise	Montag - Freitag																		Samstag	
	G21	G1	G21	G21	G21	G21	G	G	G21	G21	G21	G21	G21	G21	G21	G21	G21	G21	G21	G21
Heppenheim, Kreiskrankenhaus ab	5,54	6,40	8,14	9,14	10,14	11,14	12,14	13,39	15,04	16,04	17,04	18,04	19,04	20,04	21,04	22,04	23,04	0,14	6,14	6,40
- Bahnhof	15,57	16,43	18,17	19,17	10,17	11,17	12,17	13,42	15,07	16,07	17,07	18,07	19,07	20,07	21,07	22,07	23,07	0,17	16,17	16,43
- Graben	16,02	16,48	18,22	19,22	10,22	11,22	12,22	13,47	15,12	16,12	17,12	18,12	19,12	20,12	21,12	22,12	23,12	0,22	16,22	16,48
- Niedermühlstraße	16,05	16,51	18,25	19,25	10,25	11,25	12,25	13,50	15,15	16,15	17,15	18,15	19,15	20,15	21,15	22,15	23,15	0,25	16,25	16,51
- Winzergenossenschaft	16,06	16,52	18,26	19,26	10,26	11,26	12,26	13,51	15,16	16,16	17,16	18,16	19,16	20,16	21,16	22,16	23,16	0,26	16,26	16,52
Hambach, Zur Rose	16,08	16,54	18,28	19,28	10,28	11,28	12,28	13,53	15,18	16,18	17,18	18,18	19,18	20,18	21,18	22,18	23,18	0,28	16,28	16,54
- Kirche	16,09	16,55	18,29	19,29	10,29	11,29	12,29	13,54	15,19	16,19	17,19	18,19	19,19	20,19	21,19	22,19	23,19	0,29	16,29	16,55
- Hambacher Tal 216	16,10	16,56	18,30	19,30	10,30	11,30	12,30	13,55	15,20	16,20	17,20	18,20	19,20	20,20	21,20	22,20	23,20	0,30	16,30	16,56
- Hambacher Tal 250	16,11	16,57	18,31	19,31	10,31	11,31	12,31	13,56	15,21	16,21	17,21	18,21	19,21	20,21	21,21	22,21	23,21	0,31	16,31	16,57
Ober-Hambach an	6,14	7,00	8,34	9,34	10,34	11,34	12,34	13,59	15,24	16,24	17,24	18,24	19,24	20,24	21,24	22,24	23,24	0,34	6,34	7,00
Ober-Hambach ab	6,14	7,00	8,34	9,34	10,34	11,34	12,34	13,59	15,24	16,24	17,24	18,24	19,24	20,24	21,24	22,24	23,24	0,34	6,34	7,00
Hambach, Hambacher Tal 250	16,17	17,03	18,37	19,37	10,37	11,37	12,37	14,02	15,27	16,27	17,27	18,27	19,27	20,27	21,27	22,27	23,27	0,37	16,37	17,03
- Hambacher Tal 216	16,18	17,04	18,38	19,38	10,38	11,38	12,38	14,03	15,28	16,28	17,28	18,28	19,28	20,28	21,28	22,28	23,28	0,38	16,38	17,04
- Kirche	16,19	17,05	18,39	19,39	10,39	11,39	12,39	14,04	15,29	16,29	17,29	18,29	19,29	20,29	21,29	22,29	23,29	0,39	16,39	17,05
- Zur Rose	16,20	17,06	18,40	19,40	10,40	11,40	12,40	14,05	15,30	16,30	17,30	18,30	19,30	20,30	21,30	22,30	23,30	0,40	16,40	17,06
Heppenheim, Hambacher Tal 6	16,22	17,08	18,42	19,42	10,42	11,42	12,42	14,07	15,32	16,32	17,32	18,32	19,32	20,32	21,32	22,32	23,32	0,42	16,42	17,08
- Halber Mond	16,23	17,09	18,43	19,43	10,43	11,43	12,43	14,08	15,33	16,33	17,33	18,33	19,33	20,33	21,33	22,33	23,33	0,43	16,43	17,09
- Graben	16,28	17,12	18,46	19,46	10,46	11,46	12,46	14,11	15,36	16,36	17,36	18,36	19,36	20,36	21,36	22,36	23,36	0,46	16,46	17,12
- Bahnhof an	16,29	17,13	18,49	19,49	10,49	11,49	12,49	14,14	15,39	16,39	17,39	18,39	19,39	20,39	21,39	22,39	23,39	0,49	16,49	17,13
- Kreiskrankenhaus an	6,32	7,18	8,52	9,52	10,52	11,52	12,52	14,17	15,42	16,42	17,42	18,42	19,42	20,42	21,42	22,42	23,42	0,52	6,52	7,18

ZEICHENERKLÄRUNG: G1 = nur an schulfreien Tagen
G21 = Ruftaxi bitte bis spätestens 22 Uhr und mind. 60 Min. vor gewünschter Abfahrt unter Tel. 06252/688835 vorbestellen. Für Fahrten vor 8 Uhr bitte am Vorabend bestellen. Besonderer Tarif, VRN-Jahreskarten/Semestertickets werden anerkannt, Mitnahmeregelung gilt nicht.
◀ = hält nur zum Aussteigen
▶ = hält nur zum Einsteigen

Tel. 06252/688835 Vorbestellung spätestens 1 Stunde vor gewünschter Abfahrt,

Fahrten vor 8.00h bitte am Vorabend bis 22:00h bestellen und Fahrten nach 22.00h bis spätestens 22.00h.

Die Zentrale ist nur von 7.00 bis 22.00 Uhr besetzt.

Besonderer Tarif. VRN Jahres- und Halbjahreskarten werden anerkannt, Mitnahmeregelung gilt nicht

Fahrten sind nur von Heppenheim Mitte zu den einzelnen Stadtteilen oder umgekehrt möglich

Begrenztes Platzangebot!



6991

Ruftaxi Heppenheim
Heppenheim - Hambach - Ober-Hambach und zurück

RUFTAXI

Table with columns for destinations (Heppenheim, Bahnhof, Graben, etc.), departure times for Saturday (Samstag), and Sunday/Holiday (Sonn- und Feiertag). Includes a 'Hinweise' section for directions.

Table with columns for destinations (Heppenheim, Bahnhof, Graben, etc.), departure times for Sunday and Holiday (Sonn- und Feiertag), and a 'Hinweise' section for directions.

ZEICHENERKLÄRUNG: [Symbol] = Ruftaxi bitte bis spätestens 22 Uhr und mind. 60 Min. vor gewünschter Abfahrt unter Tel. 06252/688835 vorbestellen. Für Fahrten vor 8 Uhr bitte am Vorabend bestellen. Besonderer Tarif, VRN-Jahreskarten/Semestertickets werden anerkannt. Mitnahmeregelung gilt nicht.

- (Symbol) = hält nur zum Aussteigen
(Symbol) = hält nur zum Einsteigen

Tel. 06252/688835 Vorbestellung spätestens 1 Stunde vor gewünschter Abfahrt,

Fahrten vor 8.00h bitte am Vorabend bis 22:00h bestellen und Fahrten nach 22.00h bis spätestens 22.00h.

Die Zentrale ist nur von 7.00 bis 22.00 Uhr besetzt.

Besonderer Tarif. VRN Jahres- und Halbjahreskarten werden anerkannt, Mitnahmeregelung gilt nicht

Fahrten sind nur von Heppenheim Mitte zu den einzelnen Stadtteilen oder umgekehrt möglich

Begrenztes Platzangebot!



6990

Michelbus Wald-Michelbach

Verkehrt Mo-Sa und bedient alle Haltestellen in der Gemeinde Wald-Michelbach

ON DEMAND

Der MICHELBUS

Ihr flexibler Ortsbus in Wald-Michelbach

Kommt wie gerufen!

Montag bis Donnerstag: 8 Uhr bis 18 Uhr

Freitag und Samstag: 8 Uhr bis 2 Uhr

Im gesamten Gemeindegebiet.

*Bestellen Sie Ihren MICHELBUS
über die Rufnummer 0621/1077077,
über die myVRN App oder
unter www.vrn.de/fahrplanauskunft*

KREIS
BERGSTRASSE

SO FUNKTIONIERT DER MICHELBUS

Sie wollen flexibel und unabhängig von Fahrplänen unterwegs sein? Dann nutzen Sie den **MICHELBUS – Ihr flexibler Ortsbus in Wald-Michelbach**.

Während die Buslinien 680, 681, 683 und 685 die Großgemeinde entlang der Hauptstraßen mit den Nachbargemeinden und den Bahnanschlüssen verbinden, fährt der **MICHELBUS als neue Linie 6990 innerörtlich im gesamten Gemeindegebiet** – in allen Ortsteilen.

Für alle und fast jederzeit. Auch für Orte, wo der Nahverkehr sonst nicht hinkommt.

Der MICHELBUS ist damit die ideale Ergänzung des öffentlichen Nahverkehrs in Wald-Michelbach.

Anders als bei Linienbussen und Bahnen gibt es beim MICHELBUS keinen Fahrplan. **Sie bestellen den MICHELBUS einfach per Telefon, App oder online** auf die Zeit, wann Sie fahren möchten (Vorbestellung mindestens 30 Minuten vor Ihrem Fahrtwunsch). Wenn andere Fahrgäste in die gleiche Richtung wollen wie Sie, sammelt der MICHELBUS sie auf dem Weg ein.



Mehr Infos:
www.michelbus.de



6990

Michelbus Wald-Michelbach

Verkehrt Mo-Sa und bedient alle Haltestellen in der Gemeinde Wald-Michelbach

ON DEMAND

„Mit dem MICHELBUS sind wir in der Region Vorreiter einer modernen, auf die Bedürfnisse der ländlichen Bevölkerung abgestimmten, öffentlichen Nahmobilität.“



Liebe Mitbürgerinnen und Mitbürger,

nach mehreren Jahren Planung, Konzepterstellung und Verhandlungen mit dem VRN und dem Kreis Bergstraße ist es endlich soweit!

Ab dem 1. Januar 2022 wird in Wald-Michelbach als gemeinsames Pilotprojekt der Gemeinde Wald-Michelbach, des Kreises Bergstraße und des VRN ein flexibles, innerörtliches Rufbus-System eingeführt: der „MICHELBUS“.

Mit dem MICHELBUS sind wir in der Region Vorreiter einer modernen, auf die Bedürfnisse der ländlichen Bevölkerung abgestimmten öffentlichen Nahmobilität.

Durch das dichte Netz an Haltestellen wird es möglich sein, sich innerhalb der Großgemeinde Wald-Michelbach von fast jedem Ort zu fast jedem Ziel fahren zu lassen – und das Ganze entweder in der VRN-Jahreskarte inbegriffen oder für den Preis einer einfachen Busfahrt.

Ich freue mich sehr darüber, dass es uns gelungen ist, mit Stefan Wenisch einen heimischen Unternehmer und verlässlichen Partner für den MICHELBUS gefunden zu haben, und wünsche mir, dass der MICHELBUS in der Bevölkerung gut angenommen und genutzt wird.

Das Angebot wird eine Bereicherung für Jung und Alt, für die ganze Bevölkerung sein.

**Ihr Bürgermeister
Dr. Sascha Weber**

SO EINFACH GEHT'S: ANRUFEN ODER ONLINE BESTELLEN, EINSTEIGEN, ANKOMMEN!

1. Verbindung suchen.

Per **Telefon unter 0621/1077077**, über die **myVRN App** oder auf **www.vrn.de/fahrplanauskunft** ermitteln Sie die passende Verbindung.

2. MICHELBUS bestellen.

Am Telefon geben Sie Ihren Fahrtwunsch durch. Nennen Sie dabei **Datum, gewünschte Abfahrtszeit, Einstiegs- und Zielhaltepunkt** bzw. die jeweilige Adresse und Personenzahl. In der **VRN-Fahrplanauskunft** wird der MICHELBUS als „**Ruftaxi 6990**“ angezeigt. Klicken Sie anschließend auf den **Button „Ruftaxi vorbestellen“** und folgen den Anweisungen. Für Ihre erste Online-Buchung ist eine Registrierung notwendig.

3. Einsteigen.

Bitte erscheinen Sie pünktlich **am entsprechenden Starthaltepunkt**.

4. Ankommen.

Der MICHELBUS bringt Sie **schnell und komfortabel bis zu Ihrem Zielhaltepunkt**.

! Stornieren.

Haben Sie es sich anders überlegt? Dann stornieren Sie bitte rechtzeitig Ihre Mitfahrt. So kann die Fahrt für andere Fahrgäste freigegeben werden.

Bitte bestellen Sie Ihren MICHELBUS mindestens 30 Minuten vor Fahrtbeginn und beachten Sie die Hinweise in der Fahrplanauskunft!

**Verkehrsverbund Rhein-Neckar
Servicenummer: 0621/1077077**

myVRN, die praktische Mobilitäts-App für unterwegs, jetzt auch mit Ticketkauf-Funktion
www.vrn.de

Gemeinde Wald-Michelbach (v.i.S.d.P)
In der Gass 17, 69483 Wald-Michelbach
www.wald-michelbach.de
www.michelbus.de



6990

Michelbus Wald-Michelbach

Verkehrt Mo-Sa und bedient alle Haltestellen in der Gemeinde Wald-Michelbach

ON DEMAND

Flexible Zeiten – ohne Fahrplan

Ein **dichtes Netz von Haltepunkten** und eine fahrplanlose Bedienung ermöglichen flexible Fahrten im gesamten Gemeindegebiet **jederzeit während der Betriebszeiten:**

Montag bis Donnerstag: 8 Uhr bis 18 Uhr

Freitag und Samstag: 8 Uhr bis 2 Uhr

Dichtes Netz an Haltepunkten – im gesamten Gemeindegebiet

Der MICHELBUS weist ein sehr **dichtes Netz an Haltepunkten in allen Ortsteilen und in jeder Straße auf.**

Online und per App kann die Buchung bereits über eine sehr große Zahl an Haltepunkten erfolgen. **Per Telefon** kann die Buchung über ein noch dichteres Haltestellen-netz erfolgen, so dass der MICHELBUS fast überall mit einem **Weg von unter 100 m** erreicht werden kann.

Dank einer flexiblen Bedienung sind **Fahrten zwischen allen Haltepunkten in allen Ortsteilen möglich**, da es keinen festen Linienweg gibt. Der MICHELBUS kann auch als Zu- oder Abbringer für Bushaltestellen dienen, um dort einen Umstieg zwischen MICHELBUS und Linienbus herzustellen. Der MICHELBUS verkehrt nur innerhalb der Gemeinde Wald-Michelbach!

Im öffentlichen Raum sind die Haltepunkte mit entsprechenden Hinweisen markiert.

Über 340 Haltepunkte im gesamten Gebiet der Gemeinde Wald-Michelbach!

*Infos zum nächstgelegenen
MICHELBUS-Haltepunkt
erhalten Sie online oder
unter der Rufnummer 0621/1077077.*

DAS KOSTET DER MICHELBUS

Preisgünstig mobil zum VRN-Tarif

Mit VRN-Jahres- und Halbjahreskarten wie MAXX-Ticket, Semester-Ticket, Rhein-Neckar-Ticket, Job-Ticket oder Karte ab 60 sowie Schülerticket oder Seniorenticket Hessen **ist die Fahrt im MICHELBUS kostenlos.**

Ohne Abo-Ticket variiert der Preis abhängig von der Strecke. Der **Preis orientiert sich am VRN-Tarif.**

Das Gemeindegebiet besteht aus den beiden Tarifwaben 66 und 86: **Innerhalb einer Wabe gilt Preisstufe 1.** Zwischen Straßburg und Ober-Schönmattenweg verläuft eine Tarifgrenze: **Für Wege über diese Tarifgrenze hinweg gilt Preisstufe 2.**

Der Betrag wird beim Fahrpersonal vor Fahrtantritt entrichtet.

Die Mitnahmeregelungen für VRN-Jahreskarten gelten nicht im MICHELBUS. Schwerbehinderte mit gültiger Wertmarke werden kostenlos befördert.

***Einzelfahrscheine:** (Preisstand: 01/2022)
Preisstufe 1 – 2,20 Euro.
Preisstufe 2 – 3,10 Euro.
mit VRN-Jahres- und Halbjahreskarten frei*





6992

Ruftaxi Mörlenbach
Groß-Breitenb. - Mörlenbach - Bettenbach - Mumbach - Vöckelsb.

RUFTAXI

Table with columns for destinations and times for Montag - Freitag and Samstag. Destinations include Mörlenbach, Einkaufszentrum, Groß-Breitenbach, Wiesengrund, etc.

Tel. 06209/5550 oder 4877 Vorbestellung bis spätestens 60 Minuten vor Abfahrt

Besonderer Tarif. VRN Jahres- und Halbjahreskarten werden anerkannt, Mitnahmeregelung gilt nicht

Begrenztes Platzangebot!

An Sonn- und Feiertagen wird diese Linie nicht bedient



6992

Ruftaxi Mörlenbach
Vöckelsb. - Mumbach - Bettenbach - Mörlenbach - Groß-Breitenb.

RUFTAXI

Table with columns for destinations and times for Montag - Freitag and Samstag. Destinations include Vöckelsbach, Feuerwahrhaus, Hofelstraße West, etc.

ZEICHENERKLÄRUNG: □ = nur an schulfreien Tagen □ = tel. Vorbestellung bis 18.00 Uhr des Vortages

Tel. 06209/5550 oder 4877 Vorbestellung bis spätestens 60 Minuten vor Abfahrt

Besonderer Tarif. VRN Jahres- und Halbjahreskarten werden anerkannt, Mitnahmeregelung gilt nicht

Begrenztes Platzangebot!

An Sonn- und Feiertagen wird diese Linie nicht bedient



6994

Ruftaxi Mörlenbach Mörlenbach - Klein-Breitenb. - Ober-Liebersbach

RUFTAXI

Beschränkungen	Montag - Freitag							Samstag					
		20											
Mörlenbach, Einkaufszentrum (Stg. 1)	9.15	11.15		13.15	15.00	17.00			9.15	11.15	13.15	15.00	17.00
- Schlesierstraße	9.16	11.16		13.16	15.01	17.01			9.16	11.16	13.16	15.01	17.01
- Brückenacker (Stg. 1)	9.17	11.17		13.17	15.02	17.02			9.17	11.17	13.17	15.02	17.02
- Rathaus/Arztelhaus (Stg. 1)	9.18	11.18		13.18	15.03	17.03			9.18	11.18	13.18	15.03	17.03
- Fürther Straße	9.19	11.19		13.19	15.04	17.04			9.19	11.19	13.19	15.04	17.04
- Industriestraße (Stg. 1)	9.20	11.20		13.20	15.05	17.05			9.20	11.20	13.20	15.05	17.05
- Friedhof (Stg. 1)	9.21	11.21		13.21	15.06	17.06			9.21	11.21	13.21	15.06	17.06
- Mitte	9.22	11.22		13.22	15.07	17.07			9.22	11.22	13.22	15.07	17.07
- K1 Nibelungencenter	9.23	11.23		13.23	15.08	17.08			9.23	11.23	13.23	15.08	17.08
- Grundschule			12.20										
- Bahnhof an	9.24	11.24	12.24	13.24	15.09	17.09			9.24	11.24	13.24	15.09	17.09
- Bonsweherer Straße	9.26	11.26	12.26	13.26	15.11	17.11			9.26	11.26	13.26	15.11	17.11
Klein-Breitenbach, Marienstr. (Stg. 1)	9.27	11.27		13.27	15.12	17.12			9.27	11.27	13.27	15.12	17.12
- Parkplatz Wagner (Stg. 1)	9.28	11.28		13.28	15.13	17.13			9.28	11.28	13.28	15.13	17.13
- Parkplatz Steinböhl (Stg. 1)	9.29	11.29		13.29	15.14	17.14			9.29	11.29	13.29	15.14	17.14
Mörlenbach, Abzw. Kl.Breitenb.	9.32	11.32	12.28	13.32	15.17	17.17			9.32	11.32	13.32	15.17	17.17
- Sudetenstraße	9.32	11.32	12.28	13.32	15.17	17.17			9.32	11.32	13.32	15.17	17.17
Ober-Liebersb., K11/Schneeberg (Stg. 1)	9.34	11.34	12.30	13.34	15.19	17.19			9.34	11.34	13.34	15.19	17.19

ZEICHENERKLÄRUNG: 20 = an Schultagen in Hessen

Tel.06209/5550 oder 4877 Vorbestellung bis spätestens 60 Minuten vor Abfahrt

Besonderer Tarif. VRN Jahres- und Halbjahreskarten werden anerkannt, Mitnahmeregelung gilt nicht

Begrenztes Platzangebot!

An Sonn- und Feiertagen wird diese Linie nicht bedient



6994

Ruftaxi Mörlenbach Ober-Liebersbach - Klein-Breitenb. - Mörlenbach

RUFTAXI

Beschränkungen	Montag - Freitag							Samstag						
		20												
Ober-Liebersb., K11/Schneeberg (Stg. 1)	6.40	7.15	9.35	11.35	13.35	15.20	17.20			9.35	11.35	13.35	15.20	17.20
Mörlenbach, Sudetenstraße	6.42	7.17	9.37	11.37	13.37	15.22	17.22			9.37	11.37	13.37	15.22	17.22
- Abzw. Klein-Breitenbach	6.42	7.17	9.37	11.37	13.37	15.22	17.22			9.37	11.37	13.37	15.22	17.22
Kl.-Breitenb., Ppl. Steinböhl (Stg. 1)			9.40	11.40	13.40	15.25	17.25			9.40	11.40	13.40	15.25	17.25
- Parkplatz Wagner (Stg. 1)			9.41	11.41	13.41	15.26	17.26			9.41	11.41	13.41	15.26	17.26
- Marienstraße (Stg. 1)			9.42	11.42	13.42	15.27	17.27			9.42	11.42	13.42	15.27	17.27
Mörlenbach, Grundschule		7.21												
- Bonsweherer Straße	6.43	7.23	9.43	11.43	13.43	15.28	17.28			9.43	11.43	13.43	15.28	17.28
RB 69 Fürth ab						15.05	17.05							
RB 69 Mörlenbach an						15.20	17.20							
RB 69 Weinheim Hbf ab	6.20		9.22	11.22	13.22									
RB 69 Mörlenbach an	6.33		9.35	11.35	13.35									
- Bahnhof	6.45	7.25	9.45	11.45	13.45	15.30	17.30			9.45	11.45	13.45	15.30	17.30
- K1 Nibelungencenter	6.46		9.46	11.46	13.46	15.31	17.31			9.46	11.46	13.46	15.31	17.31
- Mitte	6.48		9.48	11.48	13.48	15.33	17.33			9.48	11.48	13.48	15.33	17.33
- Friedhof (Stg. 1)	6.49		9.49	11.49	13.49	15.34	17.34			9.49	11.49	13.49	15.34	17.34
- Industriestraße (Stg. 1)	6.50		9.50	11.50	13.50	15.35	17.35			9.50	11.50	13.50	15.35	17.35
- Fürther Straße			9.51	11.51	13.51	15.36	17.36			9.51	11.51	13.51	15.36	17.36
- Rathaus/Arztelhaus (Stg. 1)			9.52	11.52	13.52	15.37	17.37			9.52	11.52	13.52	15.37	17.37
- Brückenacker (Stg. 1)			9.53	11.53	13.53	15.38	17.38			9.53	11.53	13.53	15.38	17.38
- Schlesierstraße			9.54	11.54	13.54	15.39	17.39			9.54	11.54	13.54	15.39	17.39
- Einkaufszentrum (Stg. 1)			9.55	11.55	13.55	15.40	17.40			9.55	11.55	13.55	15.40	17.40

ZEICHENERKLÄRUNG: 20 = an Schultagen in Hessen

Tel.06209/5550 oder 4877 Vorbestellung bis spätestens 60 Minuten vor Abfahrt

Besonderer Tarif. VRN Jahres- und Halbjahreskarten werden anerkannt, Mitnahmeregelung gilt nicht

Begrenztes Platzangebot!

An Sonn- und Feiertagen wird diese Linie nicht bedient



7901

Ruftaxi Leimen Stadtmitte - Panoramastr. - Stadtmitte

RUFTAXI

		Montag - Freitag				Samstag				Sonn- und Feiertag											
Beschränkungen																					
Leimen, Kurpfalz-Centrum	ab	21.40	22.40	23.40	0.40	1.35	18.40	19.15	19.40	20.30	21.40	22.40	23.40	0.40	1.35	8.28	9.28	18.45	19.15	19.45	20.40
- Rathaus		21.41	22.41	23.41	0.41	1.36	18.41	19.16	19.41	20.31	21.41	22.41	23.41	0.41	1.36	8.29	9.29	18.46	19.16	19.46	20.41
- Fuchsberg (Stg. 1)		21.42	22.42	23.42	0.42	1.38	18.43	19.18	19.43	20.32	21.42	22.42	23.42	0.42	1.38	8.30	9.30	18.48	19.18	19.48	20.42
- Panoramastraße/Schilling		21.43	22.43	23.43	0.43	1.40	18.45	19.20	19.45	20.33	21.43	22.43	23.43	0.43	1.40	8.31	9.31	18.50	19.20	19.50	20.43
- Panoramastraße/Steige		21.44	22.44	23.44	0.44	1.41	18.46	19.21	19.46	20.34	21.44	22.44	23.44	0.44	1.41	8.32	9.32	18.51	19.21	19.51	20.44
- Rathaus		21.46	22.46	23.46	0.46	1.43	18.48	19.23	19.48	20.36	21.46	22.46	23.46	0.46	1.43	8.34	9.34	18.53	19.23	19.53	20.46
- Kurpfalz-Centrum	an	21.47	22.47	23.47	0.47	1.44	18.49	19.24	19.49	20.37	21.47	22.47	23.47	0.47	1.44	8.35	9.35	18.54	19.24	19.54	20.47
Beschränkungen																					
23/723 Leimen, Kurpfalzzentrum	ab				1.18	2.08								1.18	2.08						
23/723 Rohrbach, Süd	an				1.23	2.13								1.23	2.13						

Sonn- und Feiertag

Leimen, Kurpfalz-Centrum	ab	21.40	22.40	23.40	0.40																
- Rathaus		21.41	22.41	23.41	0.41																
- Fuchsberg (Stg. 1)		21.42	22.42	23.42	0.42																
- Panoramastraße/Schilling		21.43	22.43	23.43	0.43																
- Panoramastraße/Steige		21.44	22.44	23.44	0.44																
- Rathaus		21.46	22.46	23.46	0.46																
- Kurpfalz-Centrum	an	21.47	22.47	23.47	0.47																

ZEICHENERKLÄRUNG: **ab** = nur freitags **an** = nur freitags und vor Wochenfeiertagen**Tel. 06224-73377 Bestellung spätestens 30 Min vor der Abfahrtszeit**

Besonderer Tarif. VRN Jahres- und Halbjahreskarten werden anerkannt, Mitnahmeregelung gilt nicht



7902

Ruftaxi Leimen Leimen Stadtmitte - Fasanerie - St.Ilgen - Probsterwald

RUFTAXI

		Montag - Freitag				Samstag				Sonn- und Feiertag											
23 HD-Bismarckplatz	ab	22.08	23.08	0.08		18.27	19.07	20.07	21.07	22.08	23.08	0.08		8.08	18.08	19.08	20.08	21.08	22.08	23.08	0.08
23 Rohrbach, Süd	ab	22.25	23.25	0.25		18.45	19.25	20.25	21.25	22.25	23.25	0.25		8.25	18.25	19.25	20.25	21.25	22.25	23.25	0.25
23 Leimen, Kurpfalz-Centrum	an	22.31	23.31	0.31		18.51	19.31	20.31	21.31	22.31	23.31	0.31		8.31	18.31	19.31	20.31	21.31	22.31	23.31	0.31
Beschränkungen																					
Leimen, Kurpfalz-Centrum	ab	22.35	23.35	0.35	1.35	19.12	19.45	20.35	21.35	22.35	23.35	0.35	1.35	8.35	18.42	19.45	20.35	21.35	22.35	23.35	0.35
- Friedhof		22.37	23.37	0.37	1.37	19.14	19.47	20.37	21.37	22.37	23.37	0.37	1.37	8.37	18.44	19.47	20.37	21.37	22.37	23.37	0.37
- Realschule		22.38	23.38	0.38	1.38	19.15	19.48	20.38	21.38	22.38	23.38	0.38	1.38	8.38	18.45	19.48	20.38	21.38	22.38	23.38	0.38
- Gutenbergstraße		22.39	23.39	0.39	1.39	19.16	19.49	20.39	21.39	22.39	23.39	0.39	1.39	8.39	18.46	19.49	20.39	21.39	22.39	23.39	0.39
- Gottlieb-Daimler-Str.		22.40	23.40	0.40	1.40	19.17	19.50	20.40	21.40	22.40	23.40	0.40	1.40	8.40	18.47	19.50	20.40	21.40	22.40	23.40	0.40
Fasanerie, Salierallee		22.41	23.41	0.41	1.41	19.18	19.51	20.41	21.41	22.41	23.41	0.41	1.41	8.41	18.48	19.51	20.41	21.41	22.41	23.41	0.41
- Kurfürstenallee		22.42	23.42	0.42	1.42	19.19	19.52	20.42	21.42	22.42	23.42	0.42	1.42	8.42	18.49	19.52	20.42	21.42	22.42	23.42	0.42
- Wittelsbacher Allee		22.43	23.43	0.43	1.43	19.20	19.53	20.43	21.43	22.43	23.43	0.43	1.43	8.43	18.50	19.53	20.43	21.43	22.43	23.43	0.43
- Kurfürstenallee		22.44	23.44	0.44	1.44	19.21	19.54	20.44	21.44	22.44	23.44	0.44	1.44	8.44	18.51	19.54	20.44	21.44	22.44	23.44	0.44
- Salierallee		22.45	23.45	0.45	1.45	19.22	19.55	20.45	21.45	22.45	23.45	0.45	1.45	8.45	18.52	19.55	20.45	21.45	22.45	23.45	0.45
Leimen, Gottlieb-Daimler-Str.		22.46	23.46	0.46	1.46	19.23	19.56	20.46	21.46	22.46	23.46	0.46	1.46	8.46	18.53	19.56	20.46	21.46	22.46	23.46	0.46
St. Ilgen, Lenaustraße		22.47	23.47	0.47	1.47	19.24	19.57	20.47	21.47	22.47	23.47	0.47	1.47	8.47	18.54	19.57	20.47	21.47	22.47	23.47	0.47
- Schule		22.48	23.48	0.48	1.48	19.25	19.58	20.48	21.48	22.48	23.48	0.48	1.48	8.48	18.55	19.58	20.48	21.48	22.48	23.48	0.48
- Weberstraße		22.49	23.49	0.49	1.49	19.26	19.59	20.49	21.49	22.49	23.49	0.49	1.49	8.49	18.56	19.59	20.49	21.49	22.49	23.49	0.49
- Siedlerstraße		22.50	23.50	0.50	1.50	19.27	20.00	20.50	21.50	22.50	23.50	0.50	1.50	8.50	18.57	20.00	20.50	21.50	22.50	23.50	0.50
- Europaplatz		22.51	23.51	0.51	1.51	19.28	20.01	20.51	21.51	22.51	23.51	0.51	1.51	8.51	18.58	20.01	20.51	21.51	22.51	23.51	0.51
- Evangelische Kirche		22.52	23.52	0.52	1.52	19.29	20.02	20.52	21.52	22.52	23.52	0.52	1.52	8.52	18.59	20.02	20.52	21.52	22.52	23.52	0.52
- Bahnhof		22.54	23.54	0.54	1.54	19.31	20.04	20.54	21.54	22.54	23.54	0.54	1.54	8.54	19.01	20.04	20.54	21.54	22.54	23.54	0.54
- Probsterwald		22.55	23.55	0.55	1.55	19.32	20.05	20.55	21.55	22.55	23.55	0.55	1.55	8.55	19.02	20.05	20.55	21.55	22.55	23.55	0.55
- Karlsruher Straße		22.56	23.56	0.56	1.56	19.33	20.06	20.56	21.56	22.56	23.56	0.56	1.56	8.56	19.03	20.06	20.56	21.56	22.56	23.56	0.56
- Heidelbergweg (Stg. 1)	an	22.57	23.57	0.57	1.57	19.34	20.07	20.57	21.57	22.57	23.57	0.57	1.57	8.57	19.04	20.07	20.57	21.57	22.57	23.57	0.57

Tel. 06224-73377 Bestellung spätestens 30 Min vor der Abfahrtszeit

Besonderer Tarif. VRN Jahres- und Halbjahreskarten werden anerkannt, Mitnahmeregelung gilt nicht



7902

Ruftaxi Leimen Probsterwald - St.Ilgen - Fasanerie - Leimen Stadtmitte

RUFTAXI

		Montag - Freitag				Samstag				Sonn- und Feiertag												
St. Ilgen, Heidelbergweg (Stg. 1)	ab	22.58	23.58	0.58		19.35	20.08	20.58	21.58	22.58	23.58	0.58		9.15	18.05	19.05	20.05	20.58	21.58	22.58	23.58	0.58
- Karlsruher Straße		22.59	23.59	0.59		19.36	20.09	20.59	21.59	22.59	23.59	0.59		9.16	18.06	19.06	20.09	20.59	21.59	22.59	23.59	0.59
- Probsterwald		23.00	0.00	0.59		19.37	20.10	21.00	22.00	23.00	0.00	0.59		9.17	18.07	19.07	20.10	21.00	22.00	23.00	0.00	0.59
- Bahnhof		23.01	0.01	1.00		19.38	20.11	21.01	22.01	23.01	0.01	1.00		9.18	18.08	19.08	20.11	21.01	22.01	23.01	0.01	1.00
- Evangelische Kirche		23.03	0.03	1.02		19.40	20.13	21.03	22.03	23.03	0.03	1.02		9.20	18.10	19.10	20.13	21.03	22.03	23.03	0.03	1.02
- Europaplatz		23.04	0.04	1.03		19.41	20.14	21.04	22.04	23.04	0.04	1.03		9.21	18.11	19.11	20.14	21.04	22.04	23.04	0.04	1.03
- Siedlerstraße		23.05	0.05	1.04		19.42	20.15	21.05	22.05	23.05	0.05	1.04		9.22	18.12	19.12	20.15	21.05	22.05	23.05	0.05	1.04
- Weberstraße		23.06	0.06	1.05		19.43	20.16	21.06	22.06	23.06	0.06	1.05		9.23	18.13	19.13	20.16	21.06	22.06	23.06	0.06	1.05
- Schule		23.07	0.07	1.06		19.44	20.17	21.07	22.07	23.07	0.07	1.06		9.24	18.14	19.14	20.17	21.07	22.07	23.07	0.07	1.06
- Lenaustraße		23.08	0.08	1.07		19.45	20.18	21.08	22.08	23.08	0.08	1.07		9.25	18.15	19.15	20.18	21.08	22.08	23.08	0.08	1.07
Leimen, Gottlieb-Daimler-Str.		23.09	0.09	1.08		19.46	20.19	21.09	22.09	23.09	0.09	1.08		9.26	18.16	19.16	20.19	21.09	22.09	23.09	0.09	1.08
Fasanerie, Salierallee		23.10	0.10	1.09		19.47	20.20	21.10	22.10	23.10	0.10	1.09		9.27	18.17	19.17	20.20	21.10	22.10	23.10	0.10	1.09
- Kurfürstenallee		23.11	0.11	1.10		19.48	20.21	21.11	22.11	23.11	0.11	1.10		9.28	18.18	19.18	20.21	21.11	22.11	23.11	0.11	1.10
- Wittelsbacher Allee		23.12	0.12	1.11		19.49	20.22	21.12	22.12	23.12	0.12	1.11		9.29	18.19	19.19	20.22	21.12	22.12	23.12	0.12	1.11
- Kurfürstenallee		23.13																				



7903

Ruftaxi Leimen Leimen Stadtmitte - Rösbach - Leimen Stadtmitte

RUFTAXI

		Montag - Freitag				Samstag				Sonn- und Feiertag						
23 HD-Bismarckplatz	ab	21,27	22,39	23,39		18,27	20,27	21,27	23,39		8,39	18,29	20,29	21,29	23,39	
23 Rohrbach, Süd	ab	21,45	22,55	23,55		18,45	20,45	21,45	23,55		8,55	18,45	20,45	21,45	23,55	
23 Leimen, Kurpfalz-Centrum	an	21,51	23,01	0,01		18,51	20,51	21,51	0,01		9,01	18,51	20,51	21,51	0,01	
Beschränkungen					60											
Leimen, Kurpfalz-Centrum	ab	22,10	23,10	0,10	1,35	19,10	21,10	22,10	0,10	1,35	8,10	9,10	19,10	21,10	22,10	0,10
- Wilhelm-Haug-Straße		22,14	23,14	0,14	1,39	19,14	21,14	22,14	0,14	1,39	8,14	9,14	19,14	21,14	22,14	0,14
- Dresdener Straße (Stg. 1)		22,15	23,15	0,15	1,40	19,15	21,15	22,15	0,15	1,40	8,15	9,15	19,15	21,15	22,15	0,15
- Königsberger Straße (Stg. 1)		22,16	23,16	0,16	1,41	19,16	21,16	22,16	0,16	1,41	8,16	9,16	19,16	21,16	22,16	0,16
- Breslauer Straße (Stg. 1)		22,17	23,17	0,17	1,42	19,17	21,17	22,17	0,17	1,42	8,17	9,17	19,17	21,17	22,17	0,17
- Kurpfalz-Centrum	an	22,19	23,19	0,19	1,44	19,19	21,19	22,19	0,19	1,44	8,19	9,19	19,19	21,19	22,19	0,19
23 Leimen, Kurpfalz-Centrum	ab	22,39	23,39	0,39		19,29	21,29	22,39	0,39		8,39	9,39	19,29	21,29	22,39	0,39
23 Rohrbach, Süd	an	22,44	23,44	0,44		19,29	21,29	22,44	0,44		8,44	9,44	19,29	21,29	22,44	0,44
23 HD-Bismarckplatz	an	23,01	0,01	1,01		19,46	21,46	23,01	1,01		9,01	10,01	19,46	21,46	23,01	
Beschränkungen					60											
723 Leimen, Kurpfalz-Centrum	ab			1,18	2,08					2,08						
723 Rohrbach, Süd	an			1,23	2,13					2,13						

ZEICHENERKLÄRUNG: 60 = nur freitags 60 = nur freitags und vor Wochenfeiertagen

Tel. 06224-73377 Bestellung spätestens 30 Min vor der Abfahrtszeit

Besonderer Tarif. VRN Jahres- und Halbjahreskarten werden anerkannt, Mitnahmeregelung gilt nicht
Begrenzt Platzangebot!



7904

Ruftaxi Leimen Stadtmitte - Markgrafenstraße - Seniorenheime - Stadtmitte

RUFTAXI

		Montag - Freitag				Samstag				Sonn- und Feiertag			
Leimen, Kurpfalz-Centrum	ab	9,10	11,10	14,10	16,10	9,10	11,10	14,10	16,10	9,10	11,10	14,10	16,10
- Markgrafenstr./Seniorenheime	an	9,17	11,17	14,17	16,17	9,17	11,17	14,17	16,17	9,17	11,17	14,17	16,17
= Markgrafenstr./Seniorenheime	ab	9,18	11,18	14,18	16,18	9,18	11,18	14,18	16,18	9,18	11,18	14,18	16,18
- Kurpfalz-Centrum	an	9,25	11,25	14,25	16,25	9,25	11,25	14,25	16,25	9,25	11,25	14,25	16,25

Tel. 06224-73377 Bestellung spätestens 30 Min vor der Abfahrtszeit

Besonderer Tarif. VRN Jahres- und Halbjahreskarten werden anerkannt, Mitnahmeregelung gilt nicht
Begrenzt Platzangebot!



7907

Ruftaxi Stadtverkehr Walldorf Wiesloch-Walldorf Bahnhof - Walld. Industriegeb. - Walldorf

RUFTAXI

Am 24. und 31.12. Verkehr wie an Samstagen (außer 2023 Verkehr wie an Sonntagen)

		Montag - Freitag											
700/723 Wiesloch, Ringstr.	ab	19,00											
700/723 Wiesloch-Walldorf, Bf	an	19,07											
Wiesloch-Walldorf, Bf (Stg. West2)	ab	19,37	20,07										
Wiesloch, HDM ABZ		19,39	20,09										
Walldorf, HDM Haupteingang		19,40	20,10										
- HDM Philipp-Reis-Straße		19,41	20,11										
- SKF		19,42	20,12										
- SAP-Otto-Hahn-Straße		19,43	20,13										
- SAP-Schulungszentrum		19,44	20,14										
- SAP-Headquarters		19,45	20,15										
- SAP-Dietmar-Hopp-Allee			20,16										
- Nahversorgungszentrum (Stg. B)			20,19										
- Drehscheibe (Stg. B)	an		20,21										
- Drehscheibe (Stg. B)	ab		20,21										
- Kautzelweg			20,22										
- Sambugaweg			20,23										
- Rathaus			20,24										
- Drehscheibe (Stg. A)			20,25										
721 Walldorf, Drehscheibe	ab		20,28										
721 Kirch., Rathaus	an		20,54										
- Feuerwehrtaus			20,28										
- Hauptstraße			20,27										
- Hans-Thoma-Straße			20,28										
- SBK-Markt			20,29										
- Rennbahnstraße			20,30										
- Zimmerstraße			20,30										
- Talstraße			20,31										
- Schwimmbad	an		20,32										

ZEICHENERKLÄRUNG: 1 = hält nur zum Aussteigen

Tel. 06222/4711 Vorbestellung spätestens 30 Minuten vor der Abfahrtszeit

Besonderer Tarif. VRN Jahres- und Halbjahreskarten werden anerkannt, Mitnahmeregelung gilt nicht
Begrenzt Platzangebot!



7907

Ruftaxi Stadtverkehr Walldorf Wiesloch-Walldorf Bahnhof - Walld. Industriegeb. - Walldorf

RUFTAXI

Am 24. und 31.12. Verkehr wie an Samstagen (außer 2023 Verkehr wie an Sonntagen)

		Montag - Freitag										Samstag									
700/723 Wiesloch, Ringstr.		ab		20.47		21.47		22.47		23.47		0.47				8.00					
700/723 Wiesloch-Walldorf, Bf		an		20.55		21.55		22.55		23.55		0.55		0.55		8.07					
Beschränkungen																					
Wiesloch-Walldorf, Bf (Stg. West2)	ab	20.18	20.32	21.07	21.37	22.07	22.32	23.07	23.32	0.07	0.44	0.29	1.36	1.40	6.24	6.59	7.19	7.37	8.07	8.32	9.07
Wiesloch, HDM ABZ				21.09	21.40	22.09	22.35	23.09	23.35	0.46	0.31				6.25	7.01	7.21	7.39	8.09	8.34	9.09
Wiesloch, HDM Haupteingang				20.36	21.10	21.41	22.10	22.36	23.10	0.09	0.47	0.32			6.27	7.01	7.21	7.40	8.10	8.35	9.10
- HDM Philipp-Reis-Straße				20.37	21.11	21.42	22.11	22.37	23.11		0.48	0.33			6.28	7.02	7.22	7.41	8.11	8.36	9.11
- SKF				20.38	21.12	21.43	22.12	22.38	23.12		0.49	0.34			6.29	7.03	7.23	7.42	8.12	8.37	9.12
- SAP-Otto-Hahn-Straße				20.39	21.13	21.44	22.13	22.39	23.13		0.50	0.35			6.30	7.04	7.24	7.43	8.13	8.38	9.13
- SAP-Schulungszentrum				20.40	21.14	21.45	22.14	22.40	23.14		0.51	0.36			6.31	7.05	7.25	7.44	8.14	8.39	9.14
- SAP-Headquarters				20.41	21.15	21.46	22.15	22.41	23.15	0.11	0.52	0.37			6.32	7.06	7.26	7.45	8.15	8.40	9.15
- SAP-Dietmar-Hopp-Allee				20.42	21.16	21.47	22.16	22.42	23.16	0.42	0.12				6.33		7.46	8.16	8.41	9.16	
- Mühweg Kreisell				20.21																	
- Nahversorgungszentrum (Stg. B)				20.46	21.19	21.50	22.19	22.45	23.19	0.15	0.55	0.40	1.40	1.44	6.36	7.09	7.29	7.49	8.19	8.44	9.19
- Drehscheibe (Stg. B)	an	20.24	20.47	21.21	21.52	22.21	22.47	23.21	23.47						6.38		7.51	8.21	8.46	9.21	
Beschränkungen																					
721 Walldorf, Drehscheibe	ab	20.28	20.55	21.28	21.58	22.28	22.58	23.28	0.38					6.58	7.28		7.58	8.28	8.58	9.28	
721 Kirch., Rathaus	an	20.54	21.21	21.54	22.24	22.54	23.24	23.54	1.04					7.24	7.54		8.24	8.54	9.24	9.54	
- Drehscheibe (Stg. B)	ab	20.24	20.27	21.21	21.52	22.21	22.47	23.21	23.47	0.15	0.55	0.40	1.40	1.44	6.38		7.29				
- Kautzelweg				20.48	21.22	21.53	22.22	22.48	23.22	0.16	0.56	0.41	1.41	1.45	6.39		7.30				
- Sambugaweg				20.49	21.23	21.54	22.23	22.49	23.23	0.17	0.57	0.42	1.42	1.46	6.40		7.31				
- Rathaus				20.50	21.24	21.55	22.24	22.50	23.24	0.18	0.58	0.43	1.43	1.47	6.41		7.32				
- Drehscheibe (Stg. A)				20.51	21.25	21.56	22.25	22.51	23.25	0.19	0.59	0.44	1.44	1.48	6.42		7.33				
Beschränkungen																					
721 Walldorf, Drehscheibe	ab	20.55	21.28		22.28	22.58	23.28	0.38						6.58	7.28		7.58	8.28	8.58	9.28	
721 Kirch., Rathaus	an	21.21	21.54		22.54	23.24	23.54	1.04						7.24	7.54		8.24	8.54	9.24	9.54	
- Feuerwehrhaus				20.52	21.26	21.57	22.26	22.52	23.26	0.20	0.59	0.44	1.45	1.49	6.43		7.34				
- Hauptstraße				20.53	21.27	21.58	22.27	22.53	23.27	0.21	1.01	0.46	1.46	1.50	6.44		7.35				
- Hans-Thoma-Straße				20.54	21.28	21.59	22.28	22.54	23.28	0.22	1.02	0.47	1.47	1.51	6.45		7.36				
- SBK-Markt				20.55	21.29	22.00	22.29	22.55	23.29	0.23	1.03	0.48	1.48	1.52	6.46		7.37				
- Rennbahnstraße				20.26	20.56	21.30	22.01	22.30	22.56	0.24	1.04	0.49	1.49	1.53	6.47		7.38				
- Zimmerstraße				20.26	20.56	21.30	22.01	22.30	22.56	0.24	1.04	0.49	1.49	1.53	6.47		7.38				
- Talstraße				20.57	21.31	22.02	22.31	22.57	23.31	0.25	1.05	0.50	1.50	1.54	6.48		7.39				
- Schwimmbad	an	20.27	20.58	21.32	22.03	22.32	22.58	23.32	23.58	0.26	1.06	0.51	1.51	1.55	6.49		7.40				

		Samstag																				
700/723 Wiesloch, Ringstr.		ab		10.00		12.00		14.00		16.00		18.00										
700/723 Wiesloch-Walldorf, Bf		an		10.07		12.07		14.07		16.07		18.07										
Wiesloch-Walldorf, Bf (Stg. West2)	ab	9.32	10.07	10.32	11.07	11.32	12.07	12.32	13.07	13.32	14.07	14.32	15.07	15.32	16.07	16.32	17.07	17.32	18.07	18.32	19.07	
Wiesloch, HDM ABZ		9.34	10.09	10.34	11.09	11.34	12.09		13.09	13.34	14.09	14.34	15.09	15.34	16.09	16.34	17.09	17.34	18.09	18.34	19.09	
Wiesloch, HDM Haupteingang		9.35	10.10	10.35	11.10	11.35	12.10	12.34	13.10	13.35	14.10	14.35	15.10	15.35	16.10	16.35	17.10	17.35	18.10	18.35	19.10	
- HDM Philipp-Reis-Straße		9.36	10.11	10.36	11.11	11.36	12.11	12.35	13.11	13.36	14.11	14.36	15.11	15.36	16.11	16.36	17.11	17.36	18.11	18.36	19.11	
- SKF		9.37	10.12	10.37	11.12	11.37	12.12	12.36	13.12	13.37	14.12	14.37	15.12	15.37	16.12	16.37	17.12	17.37	18.12	18.37	19.12	
- SAP-Otto-Hahn-Straße		9.38	10.13	10.38	11.13	11.38	12.13	12.37	13.13	13.38	14.13	14.38	15.13	15.38	16.13	16.38	17.13	17.38	18.13	18.38	19.13	
- SAP-Schulungszentrum		9.39	10.14	10.39	11.14	11.39	12.14	12.38	13.14	13.39	14.14	14.39	15.14	15.39	16.14	16.39	17.14	17.39	18.14	18.39	19.14	
- SAP-Headquarters		9.40	10.15	10.40	11.15	11.40	12.15	12.39	13.15	13.40	14.15	14.40	15.15	15.40	16.15	16.40	17.15	17.40	18.15	18.40	19.15	
- SAP-Dietmar-Hopp-Allee		9.41	10.16	10.41	11.16	11.41	12.16		13.16	13.41	14.16	14.41	15.16	15.41	16.16	16.41	17.16	17.41	18.16	18.41	19.16	
- Nahversorgungszentrum (Stg. B)		9.44	10.19	10.44	11.19	11.44	12.19		13.19	13.44	14.19	14.44	15.19	15.44	16.19	16.44	17.19	17.44	18.19	18.44	19.19	
- Drehscheibe (Stg. B)	an	9.46	10.21	10.46	11.21	11.46	12.21	12.42	13.21	13.46	14.21	14.46	15.21	15.46	16.21	16.46	17.21	17.46	18.21	18.46	19.21	
721 Walldorf, Drehscheibe	ab	9.58	10.28	10.58	11.28	11.58	12.28	12.58	13.28	13.58	14.28	14.58	15.28	15.58	16.28	16.58	17.28	17.58	18.28	18.58	19.28	
721 Kirch., Rathaus	an	10.24	10.54	11.24	11.54	12.24	12.54	13.24	13.54	14.24	14.54	15.24	15.54	16.24	16.54	17.24	17.54	18.24	18.54	19.24	19.54	
- Drehscheibe (Stg. B)	ab																				19.21	
- Kautzelweg																						19.22
- Sambugaweg																						19.23
- Rathaus																						19.24
- Drehscheibe (Stg. A)																						19.25
721 Walldorf, Drehscheibe	ab	9.58	10.28	10.58	11.28	11.58	12.28	12.58	13.28	13.58	14.28	14.58	15.28	15.58	16.28	16.58	17.28	17.58	18.28	18.58	19.28	
721 Kirch., Rathaus	an	10.24	10.54	11.24	11.54	12.24	12.54	13.24	13.54	14.24	14.54	15.24	15.54	16.24	16.54	17.24	17.54	18.24	18.54	19.24	19.54	
- Feuerwehrhaus																						19.26
- Hauptstraße																						19.27
- Hans-Thoma-Straße																						19.28
- SBK-Markt																						19.29
- Rennbahnstraße																						19.30
- Zimmerstraße																						19.30
- Talstraße																						19.31
- Schwimmbad	an																					19.32

ZEICHENERKLÄRUNG: **65** = verkehrt nur von Fr auf Sa **640** = nur freitags und vor Wochenende**Tel. 06222/4711 Vorbestellung spätestens 30 Minuten vor der Abfahrtszeit**

Besonderer Tarif. VRN Jahres- und Halbjahreskarten werden anerkannt, Mitnahmeregelung gilt nicht

Begrenztes Platzangebot



7908

Ruftaxi Stadtverkehr Walldorf
Friedhof - Innenstadt - Walldorf Ost

RUFTAXI

Am 24. und 31.12. Verkehr wie an Samstagen (außer 2023 Verkehr wie an Sonntagen)

		Montag - Freitag																		
Walldorf, Friedhof (Stg. 1)	ab	6,12	7,12	9,12	11,12	13,12	15,12	17,12												
- Nahversorgungszentrum (Stg. B)	ab	6,15	7,15	9,15	11,15	13,15	15,15	17,15												
- Drehscheibe (Stg. B)	an	6,16	7,16	9,16	11,16	13,16	15,16	17,16												
706 Walldorf, IKEA	ab	6,01	6,59	9,01	11,01	13,01	15,01	17,01												
706 Walldorf, Drehscheibe	an	6,09	7,13	9,09	11,09	13,09	15,09	17,09												
706 Wiesloch-Walldorf, Bf	ab	6,39	8,39	10,39	12,39	14,39	16,39													
706 Walldorf, Drehscheibe	an	6,50	8,50	10,50	12,50	14,50	16,50													
- Drehscheibe (Stg. B)	ab	6,16	7,16	9,16	11,16	13,16	15,16	17,16												
- Rathaus	ab	6,17	7,17	9,17	11,17	13,17	15,17	17,17												
- Sambugaweg	ab	6,18	7,18	9,18	11,18	13,18	15,18	17,18												
- Odenwaldstraße (Stg. 1)	ab	6,19	7,19	9,19	11,19	13,19	15,19	17,19												
- Merowingerstraße (Stg. 1)	ab	6,20	7,20	9,20	11,20	13,20	15,20	17,20												
- Römerweg (Stg. 1)	ab	6,21	7,21	9,21	11,21	13,21	15,21	17,21												
- Neue Heimat (Stg. 1)	ab	6,22	7,22	9,22	11,22	13,22	15,22	17,22												
- Waldschule Süd (Stg. 1)	ab	6,23	7,23	9,23	11,23	13,23	15,23	17,23												
- St. Ilgenner Straße (Stg. 1)	ab	6,24	7,24	9,24	11,24	13,24	15,24	17,24												
- Adalbert-Stifter-Str/Waldschule (Stg. 1)	ab	6,25	7,25	9,25	11,25	13,25	15,25	17,25												
- Humboldtstraße (Stg. 1)	ab	6,26	7,26	9,26	11,26	13,26	15,26	17,26												
- Dannhecker Wald (Stg. 1)	ab	6,27	7,27	9,27	11,27	13,27	15,27	17,27												
- Seegärten (Stg. 1)	ab	6,28	7,28	9,28	11,28	13,28	15,28	17,28												
- Am Fischgrund (Stg. 1)	ab	6,29	7,29	9,29	11,29	13,29	15,29	17,29												
- Schwimmbad	an	6,31	7,31	9,31	11,31	13,31	15,31	17,31												
Walldorf, Schwimmbad	ab	6,48	7,49	9,49	11,49	13,49	15,49	17,49												
HD-Bismarckplatz	an	7,19	8,22	10,22	12,22	14,22	16,22	18,22												

ZEICHENERKLÄRUNG: ▶ = hält nur zum Einsteigen

Tel. 06222/4711 Vorbestellung spätestens 30 Minuten vor der Abfahrtszeit

Besonderer Tarif. VRN Jahres- und Halbjahreskarten werden anerkannt, Mitnahmeregelung gilt nicht

An Samstagen, Sonn- und Feiertagen wird diese Linie nicht bedient

Begrenzt Platzangebot!



7908

Ruftaxi Stadtverkehr Walldorf
Walldorf Ost - Innenstadt - Friedhof

RUFTAXI

Am 24. und 31.12. Verkehr wie an Samstagen (außer 2023 Verkehr wie an Sonntagen)

		Montag - Freitag																		
HD-Bismarckplatz	ab	7,25	9,25	11,25	13,25	15,25	17,25													
Walldorf, Schwimmbad	an	7,59	9,59	11,59	13,59	15,59	17,59													
Walldorf, Schwimmbad	ab	8,22	10,22	12,22	14,22	16,22	18,22													
- Am Fischgrund (Stg. 1)	ab	8,24	10,24	12,24	14,24	16,24	18,24													
- Seegärten (Stg. 1)	ab	8,25	10,25	12,25	14,25	16,25	18,25													
- Dannhecker Wald (Stg. 1)	ab	8,26	10,26	12,26	14,26	16,26	18,26													
- Humboldtstraße (Stg. 1)	ab	8,27	10,27	12,27	14,27	16,27	18,27													
- Adalbert-Stifter-Straße (Stg. 1)	ab	8,28	10,28	12,28	14,28	16,28	18,28													
- St. Ilgenner Straße (Stg. 1)	ab	8,29	10,29	12,29	14,29	16,29	18,29													
- Waldschule (Stg. 1)	ab	8,30	10,30	12,30	14,30	16,30	18,30													
- Neue Heimat (Stg. 1)	ab	8,31	10,31	12,31	14,31	16,31	18,31													
- Römerweg (Stg. 1)	ab	8,32	10,32	12,32	14,32	16,32	18,32													
- Merowingerstraße (Stg. 1)	ab	8,33	10,33	12,33	14,33	16,33	18,33													
- Odenwaldstraße (Stg. 1)	ab	8,34	10,34	12,34	14,34	16,34	18,34													
- Sambugaweg	ab	8,35	10,35	12,35	14,35	16,35	18,35													
- Rathaus	ab	8,36	10,36	12,36	14,36	16,36	18,36													
- Drehscheibe (Stg. A)	an	8,38	10,38	12,38	14,38	16,38	18,38													
706 Walldorf, Drehscheibe	ab	9,09	11,09	13,09	15,09	17,09	19,09													
706 Wiesloch-Walldorf, Bf	an	9,21	11,21	13,21	15,21	17,21	19,21													
706 Walldorf, Drehscheibe	ab	8,44	10,44	12,44	14,44	16,44	18,44													
706 Walldorf, IKEA	an	8,58	10,58	12,58	14,58	16,58	18,58													
- Drehscheibe (Stg. A)	ab	8,38	10,38	12,38	14,38	16,38	18,38													
- Nahversorgungszentrum (Stg. A)	ab	8,40	10,40	12,40	14,40	16,40	18,40													
- Friedhof (Stg. 1)	an	8,42	10,42	12,42	14,42	16,42	18,42													

ZEICHENERKLÄRUNG: ◀ = hält nur zum Aussteigen

Tel. 06222/4711 Vorbestellung spätestens 30 Minuten vor der Abfahrtszeit

Besonderer Tarif. VRN Jahres- und Halbjahreskarten werden anerkannt, Mitnahmeregelung gilt nicht

An Samstagen, Sonn- und Feiertagen wird diese Linie nicht bedient

Begrenzt Platzangebot!



7909

Ruftaxi Dielheim Dielheim - Meckesheim

RUFTAXI

	Montag - Freitag									
Dielheim, Eckertsberg	6,06	6,36	7,06	7,36	8,06	8,36				
- Eichendorffstraße	6,08	6,39	7,09	7,39	8,09	8,39				
- Augartenstraße	6,09	6,39	7,09	7,39	8,09	8,39				
- Hauptstraße	6,10	6,40	7,10	7,40	8,10	8,40				
Unterhof, Vogelsangstraße (Stg. 1)	6,14	6,44	7,14	7,44	8,14	8,44				
Oberhof (Dielheim), Kapelle (Stg. 1)	6,17	6,47	7,17	7,47	8,17	8,47				
Balzfeld, Wiesengrund		6,07	6,37	7,07	7,37	8,07	8,37			
- Ort		6,09	6,39	7,09	7,39	8,09	8,39			
Horrenberg, Auf der Hälde		6,12	6,42	7,12	7,42	8,12	8,42			
- Rathaus		6,13	6,43	7,13	7,43	8,13	8,43			
Meckesheim, Bahnhof	6,23	6,53	7,23	7,53	8,23	8,53	8,53			

ZEICHENERKLÄRUNG: ▶ = hält nur zum Einsteigen

Tel. 06222/770160 Vorbestellung spätestens 30 Min vor gewünschter Abfahrt. Fahrten vor 8 Uhr müssen spätestens bis 22 Uhr des vorherigen Werktages vorbestellt werden.

Besonderer Tarif. VRN Jahres- und Halbjahreskarten werden anerkannt, Mitnahmeregelung gilt nicht

Begrenztes Platzangebot!



7909

Ruftaxi Dielheim Meckesheim - Dielheim

RUFTAXI

	Montag - Freitag											
Meckesheim, Bahnhof	15,12	15,12	15,32	15,32	16,02	16,02	16,32	16,32	17,02	17,02	17,37	17,37
Horrenberg, Rathaus		15,22	15,42	15,42	16,12	16,12	16,42	16,42	17,12	17,12	17,47	17,47
- Auf der Hälde		15,23	15,43	15,43	16,13	16,13	16,43	16,43	17,13	17,13	17,48	17,48
Balzfeld, Ort		15,26	15,46	15,46	16,16	16,16	16,46	16,46	17,16	17,16	17,51	17,51
- Wiesengrund	ab	15,28	15,48	15,48	16,18	16,18	16,48	16,48	17,18	17,18	17,53	17,53
Oberhof (Dielheim), Kapelle (Stg. 1)	15,16	15,36	16,06	16,06	16,36	16,36	17,06	17,06	17,41	17,41		
Unterhof, Vogelsangstraße (Stg. 1)	15,19	15,39	16,09	16,09	16,39	16,39	17,09	17,09	17,44	17,44		
Dielheim, Hauptstraße	15,23	15,43	16,13	16,13	16,43	16,43	17,13	17,13	17,48	17,48		
- Augartenstraße	15,24	15,44	16,14	16,14	16,44	16,44	17,14	17,14	17,49	17,49		
- Eichendorffstraße	15,25	15,45	16,15	16,15	16,45	16,45	17,15	17,15	17,50	17,50		
- Eckertsberg	15,27	15,47	16,17	16,17	16,47	16,47	17,17	17,17	17,52	17,52		

ZEICHENERKLÄRUNG: ◀ = hält nur zum Aussteigen

Tel. 06222/770160 Vorbestellung spätestens 30 Min vor gewünschter Abfahrt

Besonderer Tarif. VRN Jahres- und Halbjahreskarten werden anerkannt, Mitnahmeregelung gilt nicht

Begrenztes Platzangebot!



7910

Ruftaxi Dielheim Wiesloch-Walldorf Bf - Wiesloch - Dielheim - Horrenberg - Balzfeld

RUFTAXI

	Montag - Freitag										Samstag										SoFei	
Wiesloch-Walldorf, Bf (Stg. West2)	20,40	21,45	22,45	23,45	0,59	12,15	13,15	14,15	15,15	16,15	17,15	18,15	19,15	20,15	21,15	22,15	23,45	0,50	12,15	13,15	14,15	
Wiesloch, Ringstraße	20,49	21,54	22,54	23,54	1,08	12,24	13,24	14,24	15,24	16,24	17,24	18,24	19,24	20,24	21,24	22,24	23,54	1,05	12,24	13,24	14,24	
723 Leimen, Kupfallezzentrum	ab	20,34	21,34	22,34	23,34	0,34	11,54	12,54	13,54	14,54	15,54	16,54	17,54	18,54	19,54	20,34	21,34	23,34	0,34	11,34	12,34	13,34
723 Wiesloch, Schillerpark	an	20,46	21,46	22,46	23,46	0,46	12,07	13,07	14,07	15,07	16,07	17,07	18,07	19,07	20,46	21,46	23,46	0,46	11,47	12,47	13,47	14,47
- Schillerpark	ab	20,51	21,56	22,56	23,56	1,10	12,26	13,26	14,26	15,26	16,26	17,26	18,26	19,26	20,26	21,26	22,26	23,56	1,10	12,26	13,26	14,26
- Bürgerhaus Altwiesloch	ab	20,53	21,58	22,58	23,58	1,12	12,28	13,28	14,28	15,28	16,28	17,28	18,28	19,28	20,28	21,28	22,28	23,58	1,10	12,28	13,28	14,28
Dielheim, Eckertsberg	20,54	21,59	22,59	23,59	1,13	12,29	13,29	14,29	15,29	16,29	17,29	18,29	19,29	20,29	21,29	22,29	23,59	1,04	12,29	13,29	14,29	
- Baiertaler Berg (Stg. 1)	20,55	22,00	23,00	0,00	1,14	12,30	13,30	14,30	15,30	16,30	17,30	18,30	19,30	20,30	21,30	22,30	0,00	1,05	12,30	13,30	14,30	
- Eichendorffstraße	20,57	22,02	23,02	0,02	1,16	12,32	13,32	14,32	15,32	16,32	17,32	18,32	19,32	20,32	21,32	22,32	0,02	1,07	12,32	13,32	14,32	
- Riedberg (Stg. 1)	20,59	22,04	23,04	0,04	1,18	12,34	13,34	14,34	15,34	16,34	17,34	18,34	19,34	20,34	21,34	22,34	0,04	1,09	12,34	13,34	14,34	
- Augartenstraße	21,00	22,05	23,05	0,05	1,19	12,35	13,35	14,35	15,35	16,35	17,35	18,35	19,35	20,35	21,35	22,35	0,05	1,10	12,35	13,35	14,35	
- Hauptstraße	21,01	22,06	23,06	0,06	1,20	12,36	13,36	14,36	15,36	16,36	17,36	18,36	19,36	20,36	21,36	22,36	0,06	1,11	12,36	13,36	14,36	
- Silbersstraße (Stg. 1)	21,03	22,08	23,08	0,08	1,22	12,38	13,38	14,38	15,38	16,38	17,38	18,38	19,38	20,38	21,38	22,38	0,08	1,13	12,38	13,38	14,38	
- Talstraße/Industriestraße	21,04	22,09	23,09	0,09	1,23	12,39	13,39	14,39	15,39	16,39	17,39	18,39	19,39	20,39	21,39	22,39	0,09	1,14	12,39	13,39	14,39	
Unterhof, Vogelsangstraße (Stg. 1)	21,06	22,11	23,11	0,11	1,25	12,41	13,41	14,41	15,41	16,41	17,41	18,41	19,41	20,41	21,41	22,41	0,11	1,16	12,41	13,41	14,41	
Horrenberg, Einkaufsmarkt	21,07	22,12	23,12	0,12	1,26	12,42	13,42	14,42	15,42	16,42	17,42	18,42	19,42	20,42	21,42	22,42	0,12	1,17	12,42	13,42	14,42	
- Rathaus	21,08	22,13	23,13	0,13	1,27	12,43	13,43	14,43	15,43	16,43	17,43	18,43	19,43	20,43	21,43	22,43	0,13	1,18	12,43	13,43	14,43	
- Grundstraße (Stg. 1)	21,10	22,15	23,15	0,15	1,29	12,45	13,45	14,45	15,45	16,45	17,45	18,45	19,45	20,45	21,45	22,45	0,15	1,20	12,45	13,45	14,45	
- Auf der Hälde	21,11	22,16	23,16	0,16	1,30	12,46	13,46	14,46	15,46	16,46	17,46	18,46	19,46	20,46	21,46	22,46	0,16	1,21	12,46	13,46	14,46	
Balzfeld, Zwischen den Wegen (Stg. 1)	21,13	22,18	23,18	0,18	1,32	12,48	13,48	14,48	15,48	16,48	17,48	18,48	19,48	20,48	21,48	22,48	0,18	1,23	12,48	13,48	14,48	
- Wiesengrund	21,14	22,19	23,19	0,19	1,33	12,49	13,49	14,49	15,49	16,49	17,49	18,49	19,49	20,49	21,49	22,49	0,19	1,24	12,49	13,49	14,49	
- Ort	an	21,15	22,20	23,20	0,20	1,34	12,50	13,50	14,50	15,50	16,50	17,50	18,50	19,50	20,50	21,50	22,50	0,20	1,25	12,50	13,50	14,50

ZEICHENERKLÄRUNG: ▶ = hält nur zum Einsteigen

Tel. 06222/770160 Vorbestellung spätestens 30 Min vor gewünschter Abfahrt

Besonderer Tarif. VRN Jahres- und Halbjahreskarten werden anerkannt, Mitnahmeregelung gilt nicht

Begrenztes Platzangebot!



7910

Ruftaxi Dielheim Wiesloch-Walldorf Bf - Wiesloch - Dielheim - Horrenberg - Balzfeld

RUFTAXI

	Sonn- und Feiertag																						
Wiesloch-Walldorf, Bf (Stg. West2)	14.15	16.15	16.15	17.15	18.15	19.15	20.15	21.45	22.45	23.45	0.50												
Wiesloch, Ringstraße	14.24	15.24	16.24	17.24	18.24	19.24	20.24	21.54	22.54	23.54	0.59												
723 Leimen, Kurpfalzzentrum	ab	14.04	15.04	16.04	17.04	18.04	19.04	20.04	21.34	22.34	23.34	0.34											
723 Wiesloch, Schillerpark	an	14.17	15.17	16.17	17.17	18.17	19.17	20.17	21.46	22.46	23.46	0.46											
- Schillerpark	ab	14.26	15.26	16.26	17.26	18.26	19.26	20.26	21.56	22.56	23.56	1.01											
- Bürgerhaus Altwiesloch	ab	14.28	15.28	16.28	17.28	18.28	19.28	20.28	21.58	22.58	23.58	1.03											
Dielheim, Eckertsberg		14.29	15.29	16.29	17.29	18.29	19.29	20.29	21.59	22.59	23.59	1.04											
- Baiertaler Berg (Stg. 1)		14.30	15.30	16.30	17.30	18.30	19.30	20.30	22.00	23.00	0.00	1.05											
- Eichendorffstraße		14.32	15.32	16.32	17.32	18.32	19.32	20.32	22.02	23.02	0.02	1.07											
- Riedberg (Stg. 1)		14.34	15.34	16.34	17.34	18.34	19.34	20.34	22.04	23.04	0.04	1.09											
- Augartenstraße		14.35	15.35	16.35	17.35	18.35	19.35	20.35	22.05	23.05	0.05	1.10											
- Hauptstraße		14.36	15.36	16.36	17.36	18.36	19.36	20.36	22.06	23.06	0.06	1.11											
- Silberstraße (Stg. 1)		14.38	15.38	16.38	17.38	18.38	19.38	20.38	22.08	23.08	0.08	1.13											
- Talstraße/Industriestraße		14.39	15.39	16.39	17.39	18.39	19.39	20.39	22.09	23.09	0.09	1.14											
Unterrhof, Vogelsangstraße (Stg. 1)		14.41	15.41	16.41	17.41	18.41	19.41	20.41	22.11	23.11	0.11	1.16											
Horrenberg, Einkaufsmarkt		14.42	15.42	16.42	17.42	18.42	19.42	20.42	22.12	23.12	0.12	1.17											
- Rathaus		14.43	15.43	16.43	17.43	18.43	19.43	20.43	22.13	23.13	0.13	1.18											
- Grundstraße (Stg. 1)		14.45	15.45	16.45	17.45	18.45	19.45	20.45	22.15	23.15	0.15	1.20											
- Auf der Hälde		14.46	15.46	16.46	17.46	18.46	19.46	20.46	22.16	23.16	0.16	1.21											
Balzfeld, Zwischen den Wegen (Stg. 1)		14.48	15.48	16.48	17.48	18.48	19.48	20.48	22.18	23.18	0.18	1.23											
- Wiesengrund		14.49	15.49	16.49	17.49	18.49	19.49	20.49	22.19	23.19	0.19	1.24											
- Ort	an	14.50	15.50	16.50	17.50	18.50	19.50	20.50	22.20	23.20	0.20	1.25											

ZEICHENERKLÄRUNG: ▶ = hält nur zum Einsteigen

Tel. 06222/770160 Vorbestellung spätestens 30 Min vor gewünschter Abfahrt

Besonderer Tarif. VRN Jahres- und Halbjahreskarten werden anerkannt, Mitnahmeregelung gilt nicht

Begrenztes Platzangebot!



7910

Ruftaxi Dielheim Balzfeld - Horrenberg - Dielheim - Wiesloch - Wiesloch-Walldorf Bf

RUFTAXI

	Montag - Freitag				Samstag								Sonn- und Feiertag								
Balzfeld, Ort	20.50	21.20	22.20	23.20	11.50	12.50	13.50	14.50	15.50	16.50	17.50	18.50	19.50	20.50	21.50	22.50	11.50	12.50	13.50	14.50	
- Zwischen den Wegen (Stg. 1)	20.51	21.21	22.21	23.21	11.51	12.51	13.51	14.51	15.51	16.51	17.51	18.51	19.51	20.51	21.51	22.51	11.51	12.51	13.51	14.51	
- Wiesengrund	ab	20.52	21.22	22.22	23.22	11.52	12.52	13.52	14.52	15.52	16.52	17.52	18.52	19.52	20.52	21.52	22.52	11.52	12.52	13.52	14.52
Horrenberg, Auf der Hälde	20.54	21.24	22.24	23.24	11.54	12.54	13.54	14.54	15.54	16.54	17.54	18.54	19.54	20.54	21.54	22.54	11.54	12.54	13.54	14.54	
- Grundstraße (Stg. 1)	20.55	21.25	22.25	23.25	11.55	12.55	13.55	14.55	15.55	16.55	17.55	18.55	19.55	20.55	21.55	22.55	11.55	12.55	13.55	14.55	
- Rathaus	20.57	21.27	22.27	23.27	11.57	12.57	13.57	14.57	15.57	16.57	17.57	18.57	19.57	20.57	21.57	22.57	11.57	12.57	13.57	14.57	
- Einkaufsmarkt	20.58	21.28	22.28	23.28	11.58	12.58	13.58	14.58	15.58	16.58	17.58	18.58	19.58	20.58	21.58	22.58	11.58	12.58	13.58	14.58	
Unterrhof, Vogelsangstraße (Stg. 1)	20.59	21.29	22.29	23.29	11.59	12.59	13.59	14.59	15.59	16.59	17.59	18.59	19.59	20.59	21.59	22.59	11.59	12.59	13.59	14.59	
Dielheim, Talstraße/Industriestraße	21.01	21.31	22.31	23.31	12.01	13.01	14.01	15.01	16.01	17.01	18.01	19.01	20.01	21.01	22.01	23.01	12.01	13.01	14.01	15.01	
- Silberstraße (Stg. 1)	21.02	21.32	22.32	23.32	12.02	13.02	14.02	15.02	16.02	17.02	18.02	19.02	20.02	21.02	22.02	23.02	12.02	13.02	14.02	15.02	
- Hauptstraße	21.04	21.34	22.34	23.34	12.04	13.04	14.04	15.04	16.04	17.04	18.04	19.04	20.04	21.04	22.04	23.04	12.04	13.04	14.04	15.04	
- Augartenstraße	21.05	21.35	22.35	23.35	12.05	13.05	14.05	15.05	16.05	17.05	18.05	19.05	20.05	21.05	22.05	23.05	12.05	13.05	14.05	15.05	
- Riedberg (Stg. 1)	21.06	21.36	22.36	23.36	12.06	13.06	14.06	15.06	16.06	17.06	18.06	19.06	20.06	21.06	22.06	23.06	12.06	13.06	14.06	15.06	
- Eichendorffstraße	21.08	21.38	22.38	23.38	12.08	13.08	14.08	15.08	16.08	17.08	18.08	19.08	20.08	21.08	22.08	23.08	12.08	13.08	14.08	15.08	
- Baiertaler Berg (Stg. 1)	21.10	21.40	22.40	23.40	12.10	13.10	14.10	15.10	16.10	17.10	18.10	19.10	20.10	21.10	22.10	23.10	12.10	13.10	14.10	15.10	
- Eckertsberg	21.11	21.41	22.41	23.41	12.11	13.11	14.11	15.11	16.11	17.11	18.11	19.11	20.11	21.11	22.11	23.11	12.11	13.11	14.11	15.11	
Wiesloch, Bürgerhaus Altwies.	an	21.12	21.42	22.42	23.42	12.12	13.12	14.12	15.12	16.12	17.12	18.12	19.12	20.12	21.12	22.12	12.12	13.12	14.12	15.12	
- Schillerpark	an	21.14	21.44	22.44	23.44	12.14	13.14	14.14	15.14	16.14	17.14	18.14	19.14	20.14	21.14	22.14	12.14	13.14	14.14	15.14	
723 Wiesloch, Schillerpark	ab	21.20	22.20	23.20	0.20	12.19	13.19	14.19	15.19	16.19	17.21	18.21	19.21	20.21	21.20	22.20	12.18	13.18	14.18	15.18	
723 Leimen, Kurpfalzzentrum	an	21.33	22.33	23.33	0.33	12.32	13.32	14.32	15.32	16.32	17.34	18.34	19.34	20.34	21.33	22.33	12.31	13.31	14.31	15.31	
- Ringstraße	an	21.16	22.16	23.16	0.16	12.16	13.16	14.16	15.16	16.16	17.16	18.16	19.16	20.16	21.16	22.16	12.16	13.16	14.16	15.16	
Wiesloch-Walldorf, Bf (Stg. West2)	an	21.25	21.55	22.55	23.55	12.25	13.25	14.25	15.25	16.25	17.25	18.25	19.25	20.25	21.25	22.25	12.25	13.25	14.25	15.25	

ZEICHENERKLÄRUNG: ◀ = hält nur zum Aussteigen

Tel. 06222/770160 Vorbestellung spätestens 30 Min vor gewünschter Abfahrt

Besonderer Tarif. VRN Jahres- und Halbjahreskarten werden anerkannt, Mitnahmeregelung gilt nicht

Begrenztes Platzangebot!

**7910****Ruftaxi Dielheim
Balzfeld - Horrenberg - Dielheim - Wiesloch - Wiesloch-Walldorf Bf****RUFTAXI**

		Sonn- und Feiertag																			
Balzfeld, Ort		16,50	16,50	17,50	18,50	19,50	20,50	21,50	22,50												
- Zwischen den Wegen (Stg. 1)		15,51	16,51	17,51	18,51	19,51	20,51	21,51	22,51												
- Wiesengrund	ab	15,52	16,52	17,52	18,52	19,52	20,52	21,52	22,52												
- Horrenberg, Auf der Halde		15,54	16,54	17,54	18,54	19,54	20,54	21,54	22,54												
- Grundstraße (Stg. 1)		15,55	16,55	17,55	18,55	19,55	20,55	21,55	22,55												
- Rathaus		15,57	16,57	17,57	18,57	19,57	20,57	21,57	22,57												
- Einkaufsmarkt		15,58	16,58	17,58	18,58	19,58	20,58	21,58	22,58												
- Unterhof, Vogelsangstraße (Stg. 1)		15,59	16,59	17,59	18,59	19,59	20,59	21,59	22,59												
Dielheim, Talstraße/Industriestraße		16,01	17,01	18,01	19,01	20,01	21,01	22,01	23,01												
- Silcherstraße (Stg. 1)		16,02	17,02	18,02	19,02	20,02	21,02	22,02	23,02												
- Hauptstraße		16,04	17,04	18,04	19,04	20,04	21,04	22,04	23,04												
- Augartenstraße		16,05	17,05	18,05	19,05	20,05	21,05	22,05	23,05												
- Riedberg (Stg. 1)		16,06	17,06	18,06	19,06	20,06	21,06	22,06	23,06												
- Eichendorffstraße		16,08	17,08	18,08	19,08	20,08	21,08	22,08	23,08												
- Baiertaler Berg (Stg. 1)		16,10	17,10	18,10	19,10	20,10	21,10	22,10	23,10												
- Eckersberg		16,11	17,11	18,11	19,11	20,11	21,11	22,11	23,11												
Wiesloch, Bürgerhaus Altwies.	an	16,12	17,12	18,12	19,12	20,12	21,12	22,12	23,12												
- Schillerpark	an	16,14	17,14	18,14	19,14	20,14	21,14	22,14	23,14												
723 Wiesloch, Schillerpark	ab	16,18	17,18	18,18	19,18	20,18	21,20	22,20	23,20												
723 Leimen, Kurpfalzzentrum	an	16,31	17,31	18,31	19,31	20,31	21,33	22,33	23,33												
- Ringsstraße	an	16,16	17,16	18,16	19,16	20,16	21,16	22,16	23,16												
Wiesloch-Walldorf, Bf (Stg. West2)		16,29	17,29	18,29	19,29	20,29	21,29	22,29	23,29												

ZEICHENERKLÄRUNG: € = hält nur zum Aussteigen

Tel. 06222/770160 Vorbestellung spätestens 30 Min vor gewünschter Abfahrt

Besonderer Tarif. VRN Jahres- und Halbjahreskarten werden anerkannt, Mitnahmeregelung gilt nicht

Begrenztes Platzangebot!

**7911****Ruftaxi Dielheim
Dielheim - Horrenberg - Balzfeld - Sinsheim****RUFTAXI**

		Sonn- und Feiertag																			
Dielheim, Eckersberg	ab	7,59	12,29	15,59																	
- Eichendorffstraße		8,00	12,30	16,00																	
- Augartenstraße		8,01	12,31	16,01																	
- Hauptstraße		8,02	12,32	16,02																	
- Unterhof, Abzw.		8,06	12,36	16,06																	
- Horrenberg, Rathaus		8,08	12,38	16,08																	
Balzfeld, Ort		8,09	12,39	16,09																	
- Wiesengrund		8,10	12,40	16,10																	
Sinsheim, Hauptbahnhof		8,20	12,50	16,20																	
- Krankenhaus	an	8,25	12,55	16,25																	

Tel. 06222/770160 Vorbestellung spätestens 30 Min vor gewünschter Abfahrt

Besonderer Tarif. VRN Jahres- und Halbjahreskarten werden anerkannt, Mitnahmeregelung gilt nicht

Begrenztes Platzangebot!

**7911****Ruftaxi Dielheim
Sinsheim - Balzfeld - Horrenberg - Dielheim****RUFTAXI**

		Sonn- und Feiertag																			
Sinsheim, Krankenhaus	ab	8,30	13,00	16,30																	
- Hauptbahnhof		8,35	13,05	16,35																	
Balzfeld, Wiesengrund		8,45	13,15	16,45																	
- Ort		8,46	13,16	16,46																	
- Horrenberg, Rathaus		8,47	13,17	16,47																	
- Unterhof, Abzw.		8,49	13,19	16,49																	
Dielheim, Hauptstraße		8,53	13,23	16,53																	
- Augartenstraße		8,54	13,24	16,54																	
- Eichendorffstraße		8,55	13,25	16,55																	
- Eckersberg	an	8,56	13,26	16,56																	

Tel. 06222/770160 Vorbestellung spätestens 30 Min vor gewünschter Abfahrt

Besonderer Tarif. VRN Jahres- und Halbjahreskarten werden anerkannt, Mitnahmeregelung gilt nicht

Begrenztes Platzangebot!



7912

Ruftaxi Mühlhausen
Wiesloch - Rettigheim - Mühlhausen - Tairnbach.

RUFTAXI

		Montag - Freitag					Samstag					Sonn- und Feiertag					
723 Leimen, Kurpfalzzentrum	ab	20.34	21.34	22.34	23.34	0.34	19.34	20.34	21.34	22.34	23.34	0.34	19.34	20.34	21.34	22.34	23.34
723 Wiesloch, Schillerpark	an	20.46	21.46	22.46	23.46	0.46	19.47	20.46	21.46	22.46	23.46	0.46	19.47	20.46	21.46	22.46	23.46
723 Wiesloch-Walldorf, Bf	ab	20.04	21.10	22.10	23.10	0.10	19.34	20.34	21.10	22.10	23.10	0.10			21.10	22.10	23.10
723 Wiesloch, Schillerpark	an	20.15	21.20	22.20	23.20	0.20	19.50	20.50	21.20	22.20	23.20	0.20			21.20	22.20	23.20
Beschränkungen		B6															
Wiesloch, Schillerpark	ab	20.55	21.55	22.55	23.55	0.55	19.55	20.55	21.55	22.55	23.55	0.55	19.55	20.55	21.55	22.55	23.55
Rettigheim, Malscher Straße		21.08	22.08	23.08	0.08	1.08	20.08	21.08	22.08	23.08	0.08	1.08	20.08	21.08	22.08	23.08	0.08
- Siedlung		21.09	22.09	23.09	0.09	1.09	20.09	21.09	22.09	23.09	0.09	1.09	20.09	21.09	22.09	23.09	0.09
- Ortsmitte		21.10	22.10	23.10	0.10	1.10	20.10	21.10	22.10	23.10	0.10	1.10	20.10	21.10	22.10	23.10	0.10
Mühlhausen, Senat		21.13	22.13	23.13	0.13	1.13	20.13	21.13	22.13	23.13	0.13	1.13	20.13	21.13	22.13	23.13	0.13
- Rathaus		21.14	22.14	23.14	0.14	1.14	20.14	21.14	22.14	23.14	0.14	1.14	20.14	21.14	22.14	23.14	0.14
- Bruchsaler Straße		21.15	22.15	23.15	0.15	1.15	20.15	21.15	22.15	23.15	0.15	1.15	20.15	21.15	22.15	23.15	0.15
- Schelmenbergstr.		21.16	22.16	23.16	0.16	1.16	20.16	21.16	22.16	23.16	0.16	1.16	20.16	21.16	22.16	23.16	0.16
Tairnbach, Industriegebiet		21.19	22.19	23.19	0.19	1.19	20.19	21.19	22.19	23.19	0.19	1.19	20.19	21.19	22.19	23.19	0.19
- Schloss	an	21.20	22.20	23.20	0.20	1.20	20.20	21.20	22.20	23.20	0.20	1.20	20.20	21.20	22.20	23.20	0.20

ZEICHENERKLÄRUNG: B6 = nur freitags

Tel. 06222/770160 Vorbestellung spätestens 30 Min vor gewünschter Abfahrt

Besonderer Tarif. VRN Jahres- und Halbjahreskarten werden anerkannt, Mitnahmeregelung gilt nicht

Begrenztes Platzangebot!



7912

Ruftaxi Mühlhausen
Tairnbach - Mühlhausen - Rettigheim - Wiesloch

RUFTAXI

		Montag - Freitag					Samstag					Sonn- und Feiertag					
Beschränkungen		B6															
Tairnbach, Schloss	ab	21.20	22.20	23.20	0.20	1.20	20.20	21.20	22.20	23.20	0.20	1.20	20.20	21.20	22.20	23.20	0.20
- Industriegebiet		21.21	22.21	23.21	0.21	1.21	20.21	21.21	22.21	23.21	0.21	1.21	20.21	21.21	22.21	23.21	0.21
Mühlhausen, Schelmenbergstr.		21.24	22.24	23.24	0.24	1.24	20.24	21.24	22.24	23.24	0.24	1.24	20.24	21.24	22.24	23.24	0.24
- Bruchsaler Straße		21.25	22.25	23.25	0.25	1.25	20.25	21.25	22.25	23.25	0.25	1.25	20.25	21.25	22.25	23.25	0.25
- Rathaus		21.26	22.26	23.26	0.26	1.26	20.26	21.26	22.26	23.26	0.26	1.26	20.26	21.26	22.26	23.26	0.26
- Senat		21.27	22.27	23.27	0.27	1.27	20.27	21.27	22.27	23.27	0.27	1.27	20.27	21.27	22.27	23.27	0.27
Rettigheim, Ortsmitte		21.30	22.30	23.30	0.30	1.30	20.30	21.30	22.30	23.30	0.30	1.30	20.30	21.30	22.30	23.30	0.30
- Siedlung		21.31	22.31	23.31	0.31	1.31	20.31	21.31	22.31	23.31	0.31	1.31	20.31	21.31	22.31	23.31	0.31
- Malscher Straße		21.32	22.32	23.32	0.32	1.32	20.32	21.32	22.32	23.32	0.32	1.32	20.32	21.32	22.32	23.32	0.32
Wiesloch, Schillerpark	an	21.45	22.45	23.45	0.45	1.45	20.45	21.45	22.45	23.45	0.45	1.45	20.45	21.45	22.45	23.45	0.45
Beschränkungen		B6 B40															
723 Wiesloch, Schillerpark	ab	22.20	23.20	0.20	1.05	1.55	21.20	22.20	23.20	0.20	1.05	1.55	20.46	22.20	23.20	0.20	1.05
723 Leimen, Kurpfalzzentrum	an	22.33	23.33	0.33	1.17	2.08	21.33	22.33	23.33	0.33	1.17	2.08	21.01	22.33	23.33	0.33	1.17
723 Wiesloch, Schillerpark	ab	21.46	22.46	23.46	0.46		20.46	21.46	22.46	23.46	0.46		20.46	21.46	22.46	23.46	0.46
723 Wiesloch-Walldorf, Bf	an	21.55	22.55	23.55	0.55		20.55	21.55	22.55	23.55	0.55		20.55	21.55	22.55	23.55	0.55

ZEICHENERKLÄRUNG: B6 = Montag-Donnerstag B40 = nur freitags B40 = nur freitags und vor Wochenfeiertagen

Tel. 06222/770160 Vorbestellung spätestens 30 Min vor gewünschter Abfahrt

Besonderer Tarif. VRN Jahres- und Halbjahreskarten werden anerkannt, Mitnahmeregelung gilt nicht

Begrenztes Platzangebot!



7921

Ruftaxi Reilingen
Reilingen - Walldorf

RUFTAXI

Am 24. und 31.12. wird diese Linie nicht bedient.
Bitte beachten Sie, dass das Ruftaxi den im Linienverkehr üblichen Fahrplanzwängen unterliegt.
Es kann daher bei Busverspätungen nicht warten.

		Montag - Freitag													
Reilingen, Sportplatz	ab	5.41	5.58												
- Haydnallee		5.42	5.59												
- Bürgerpark (Stg. 1)		5.43	6.00												
- Katholischer Kindergarten		5.44	6.01												
- Trafostation		5.45	6.02												
- Hauptstraße		5.46	6.03												
- Rathaus		5.47	6.04												
- Wilhelmstraße		5.48	6.05												
Walldorf, HDM Haupteingang		5.58	6.15												
- Drehscheibe (Stg. A)	an	6.05	6.22												
706 Walldorf, Drehscheibe	ab	6.09													
706 Wiesloch-Walldorf, Bf	an	6.21													
Walldorf, Drehscheibe	ab	6.31	6.31												
Wiesloch-Walldorf, Bf	an	6.35	6.35												

Tel. 06222/307740 Vorbestellung spätestens 30 Min vor gewünschter Abfahrt

Besonderer Tarif. VRN Jahres- und Halbjahreskarten werden anerkannt, Mitnahmeregelung gilt nicht

Anschluss Walldorf, Drehscheibe 7907 = Ruftaxi Walldorf Tel. 06222/4711 Vorbestellzeit 30 Min.

Begrenztes Platzangebot!



7921

Ruftaxi Reilingen Reilingen - Walldorf

RUFTAXI

Am 24. und 31.12. wird diese Linie nicht bedient.

Bitte beachten Sie, dass das Ruftaxi den im Linienverkehr üblichen Fahrplanzwängen unterliegt.

Es kann daher bei Busverspätungen nicht warten.

		Montag - Freitag					Samstag					Sonn- und Feiertag					
Reilingen, Sportplatz	ab	19.34	20.44	22.36			8.01	12.01	13.01	19.01			8.06	12.36	19.06		
- Haydnallee		19.35	20.45	22.37			8.02	12.02	13.02	19.02			8.07	12.37	19.07		
- Bürgerpark (Stg. 1)		19.36	20.46	22.38			8.03	12.03	13.03	19.03			8.08	12.38	19.08		
- Katholischer Kindergarten		19.37	20.47	22.39			8.04	12.04	13.04	19.04			8.09	12.39	19.09		
- Trafostation		19.38	20.48	22.40			8.05	12.05	13.05	19.05			8.10	12.40	19.10		
- Hauptstraße		19.39	20.49	22.41			8.06	12.06	13.06	19.06			8.11	12.41	19.11		
- Rathaus		19.40	20.50	22.42			8.07	12.07	13.07	19.07			8.12	12.42	19.12		
- Wilhelmstraße		19.41	20.51	22.43			8.08	12.08	13.08	19.08			8.13	12.43	19.13		
Walldorf, Drehscheibe (Stg. A)	an	19.50	21.00	22.52			8.17	12.17	13.17	19.17			8.22	12.52	19.22		
<i>Beschränkungen</i>																	
706 Walldorf, Drehscheibe	ab	20.09	21.09	23.16						13.39	19.46				19.39		
706 Wiesloch-Walldorf, Bf	an	20.21	21.21	23.21						13.51	19.51				19.51		
Walldorf, Drehscheibe	ab	20.11	21.11	23.11													
Walldorf, HDM Haupteingang	an	20.22	21.22	23.22													
Wiesloch-Walldorf, Bf	an	20.25	21.25	23.25													
Walldorf, Drehscheibe	ab						8.44	12.44	13.44	19.40			8.44	13.14	19.40		
Walldorf, HDM Haupteingang	an						8.52	12.52	13.52	19.52			8.52	13.22	19.52		
Wiesloch-Walldorf, Bf	an						8.55	12.55	13.55	19.55			8.55	13.25	19.55		

ZEICHENERKLÄRUNG: ☒ = nicht am 24.12.

Tel. 06222/307740 Vorbestellung spätestens 30 Min vor gewünschter Abfahrt

Besonderer Tarif. VRN Jahres- und Halbjahreskarten werden anerkannt, Mitnahmeregelung gilt nicht

Anschluss Walldorf, Drehscheibe 7907 = Ruftaxi Walldorf Tel. 06222/4711 Vorbestellzeit 30 Min.

Begrenztes Platzangebot!



7921

Ruftaxi Reilingen Walldorf - Reilingen

RUFTAXI

Am 24. und 31.12. wird diese Linie nicht bedient.

Bitte beachten Sie, dass das Ruftaxi den im Linienverkehr üblichen Fahrplanzwängen unterliegt.

Es kann daher bei Busverspätungen nicht warten.

		Montag - Freitag					Samstag					Sonn- und Feiertag						
Wiesloch-Walldorf, Bf	ab			20.07	21.07	22.07	23.07	11.07	13.07	14.32	19.07	23.07			13.07	18.07		
Walldorf, HDM Haupteingang	ab			20.10	21.10	22.10	23.10	11.10	13.10	14.35	19.10	23.10			13.10	18.10		
Walldorf, Drehscheibe	an			20.21	21.21	22.21	23.21	11.21	13.21	14.46	19.25	23.25			13.21	18.21		
706 Wiesloch-Walldorf, Bf	ab		18.38	19.38				11.08	13.08						13.08			
706 Walldorf, Drehscheibe	an		18.50	19.50				11.20	13.20						13.20			
Walldorf, Drehscheibe (Stg. A)	ab	5.37	19.25	20.25	21.25	22.25	23.25	11.30	13.30	15.00	19.40	23.46			13.40	18.40		
Reilingen, Wilhelmstraße		5.46	19.34	20.34	21.34	22.34	23.34	11.39	13.39	15.09	19.49	23.54			13.49	18.49		
- Rathaus		5.47	19.35	20.35	21.35	22.35	23.35	11.40	13.40	15.10	19.50	23.55			13.50	18.50		
- Hauptstraße		5.48	19.36	20.36	21.36	22.36	23.36	11.41	13.41	15.11	19.51	23.56			13.51	18.51		
- Trafostation		5.49	19.37	20.37	21.37	22.37	23.37	11.42	13.42	15.12	19.52	23.57			13.52	18.52		
- Katholischer Kindergarten		5.50	19.38	20.38	21.38	22.38	23.38	11.43	13.43	15.13	19.53	23.58			13.53	18.53		
- Bürgerpark (Stg. 1)		5.51	19.39	20.39	21.39	22.39	23.39	11.44	13.44	15.14	19.54	23.59			13.54	18.54		
- Haydnallee		5.52	19.40	20.40	21.40	22.40	23.40	11.45	13.45	15.15	19.55	0.00			13.55	18.55		
- Sportplatz	an	5.53	19.41	20.41	21.41	22.41	23.41	11.46	13.46	15.16	19.56	0.01			13.56	18.56		

Tel. 06222-307740 Vorbestellung spätestens 30 Min vor gewünschter Abfahrt

Besonderer Tarif. VRN Jahres- und Halbjahreskarten werden anerkannt, Mitnahmeregelung gilt nicht

Anschluss Walldorf, Drehscheibe 7907 = Ruftaxi Walldorf Tel. 06222/4711 Vorbestellzeit 30 Min.

Begrenztes Platzangebot!



7923

Ruftaxi Sandhausen
Leimbachring - Lebenshilfe - Schillerstr. - Raths- St.Ilgen Bf

RUFTAXI

Beschränkungen	Montag - Freitag					Samstag															
	ab	ab	ab	ab	ab	01	01	01	01	01	01	01	01	01	01	01	01	01	01	01	
Sandhausen, Ecke Leimbachring	21,46	22,16	22,46	23,46	0,26	2,22	6,35	7,44	8,44	9,44	10,44	11,44	12,44	13,44	14,44	15,44	16,44	17,44	18,44	19,44	
- Im Brasseler (Stg. 1)	21,47	22,17	22,47	23,47	0,27	2,23	6,36	7,45	8,45	9,45	10,45	11,45	12,45	13,45	14,45	15,45	16,45	17,45	18,45	19,45	
- Lebenshilfe	21,48	22,18	22,48	23,48	0,28	2,24	6,37	7,46	8,46	9,46	10,46	11,46	12,46	13,46	14,46	15,46	16,46	17,46	18,46	19,46	
- Stranggasse	21,49	22,19	22,49	23,49	0,29	2,25	6,38	7,47	8,47	9,47	10,47	11,47	12,47	13,47	14,47	15,47	16,47	17,47	18,47	19,47	
- Waldkindergarten	21,50	22,20	22,50	23,50	0,30	2,26	6,39	7,48	8,48	9,48	10,48	11,48	12,48	13,48	14,48	15,48	16,48	17,48	18,48	19,48	
- Waldfriedhof (Stg. 1)	21,51	22,21	22,51	23,51	0,31	2,27	6,40	7,49	8,49	9,49	10,49	11,49	12,49	13,49	14,49	15,49	16,49	17,49	18,49	19,49	
- Hermann-Löns-Weg/Friedhof	21,52	22,22	22,52	23,52	0,32	2,28	6,41	7,50	8,50	9,50	10,50	11,50	12,50	13,50	14,50	15,50	16,50	17,50	18,50	19,50	
- Waldstraße	21,53	22,23	22,53	23,53	0,33	2,29	6,42	7,51	8,51	9,51	10,51	11,51	12,51	13,51	14,51	15,51	16,51	17,51	18,51	19,51	
- Lattweg	21,54	22,24	22,54	23,54	0,34	2,30	6,43	7,52	8,52	9,52	10,52	11,52	12,52	13,52	14,52	15,52	16,52	17,52	18,52	19,52	
- Schillerstraße	21,55	22,25	22,55	23,55	0,35	2,31	6,44	7,53	8,53	9,53	10,53	11,53	12,53	13,53	14,53	15,53	16,53	17,53	18,53	19,53	
- Am Forst/Karlsbader Straße (Stg. 1)	21,56	22,26	22,56	23,56	0,36	2,32	6,45	7,54	8,54	9,54	10,54	11,54	12,54	13,54	14,54	15,54	16,54	17,54	18,54	19,54	
- Herchheimerstraße	21,57	22,27	22,57	23,57	0,37	2,33	6,47	7,56	8,56	9,56	10,56	11,56	12,56	13,56	14,56	15,56	16,56	17,56	18,56	19,56	
- Neues Rathaus	21,58	22,28	22,58	23,58	0,38	2,34	6,48	7,57	8,57	9,57	10,57	11,57	12,57	13,57	14,57	15,57	16,57	17,57	18,57	19,57	
- Büchern-/Goethestraße (Stg. 1)	21,59	22,29	22,59	23,59	0,39	2,35	6,49	7,58	8,58	9,58	10,58	11,58	12,58	13,58	14,58	15,58	16,58	17,58	18,58	19,58	
- Bücherstraße	22,00	22,30	23,00	0,00	0,40	2,36	6,50	7,59	8,59	9,59	10,59	11,59	12,59	13,59	14,59	15,59	16,59	17,59	18,59	19,59	
St. Ilgen, Bahnhof West	an																				

Beschränkungen	Samstag					Sonn- und Feiertag															
	01	01	01	01	01	01	01	01	01	01	01	01	01	01	01	01	01	01	01	01	01
Sandhausen, Ecke Leimbachring	20,44	21,44	22,44	23,44	0,26	2,22	8,45	9,45	10,45	11,45	12,45	13,45	14,45	15,45	16,45	17,45	18,45	19,45	20,45	21,45	
- Im Brasseler (Stg. 1)	20,45	21,45	22,45	23,45	0,27	2,23	8,46	9,46	10,46	11,46	12,46	13,46	14,46	15,46	16,46	17,46	18,46	19,46	20,46	21,46	
- Lebenshilfe	20,46	21,46	22,46	23,46	0,28	2,24	8,47	9,47	10,47	11,47	12,47	13,47	14,47	15,47	16,47	17,47	18,47	19,47	20,47	21,47	
- Stranggasse	20,47	21,47	22,47	23,47	0,29	2,25	8,48	9,48	10,48	11,48	12,48	13,48	14,48	15,48	16,48	17,48	18,48	19,48	20,48	21,48	
- Waldkindergarten	20,48	21,48	22,48	23,48	0,30	2,26	8,49	9,49	10,49	11,49	12,49	13,49	14,49	15,49	16,49	17,49	18,49	19,49	20,49	21,49	
- Waldfriedhof (Stg. 1)	20,49	21,49	22,49	23,49	0,31	2,27	8,50	9,50	10,50	11,50	12,50	13,50	14,50	15,50	16,50	17,50	18,50	19,50	20,50	21,50	
- Hermann-Löns-Weg/Friedhof	20,50	21,50	22,50	23,50	0,32	2,28	8,51	9,51	10,51	11,51	12,51	13,51	14,51	15,51	16,51	17,51	18,51	19,51	20,51	21,51	
- Waldstraße	20,51	21,51	22,51	23,51	0,33	2,29	8,52	9,52	10,52	11,52	12,52	13,52	14,52	15,52	16,52	17,52	18,52	19,52	20,52	21,52	
- Lattweg	20,52	21,52	22,52	23,52	0,34	2,30	8,53	9,53	10,53	11,53	12,53	13,53	14,53	15,53	16,53	17,53	18,53	19,53	20,53	21,53	
- Schillerstraße	20,53	21,53	22,53	23,53	0,35	2,31	8,54	9,54	10,54	11,54	12,54	13,54	14,54	15,54	16,54	17,54	18,54	19,54	20,54	21,54	
- Am Forst/Karlsbader Straße (Stg. 1)	20,53	21,53	22,53	23,53	0,35	2,31	8,54	9,54	10,54	11,54	12,54	13,54	14,54	15,54	16,54	17,54	18,54	19,54	20,54	21,54	
- Herchheimerstraße	20,54	21,54	22,54	23,54	0,36	2,32	8,55	9,55	10,55	11,55	12,55	13,55	14,55	15,55	16,55	17,55	18,55	19,55	20,55	21,55	
- Neues Rathaus	20,56	21,56	22,56	23,56	0,38	2,34	8,57	9,57	10,57	11,57	12,57	13,57	14,57	15,57	16,57	17,57	18,57	19,57	20,57	21,57	
- Büchern-/Goethestraße (Stg. 1)	20,57	21,57	22,57	23,57	0,39	2,35	8,58	9,58	10,58	11,58	12,58	13,58	14,58	15,58	16,58	17,58	18,58	19,58	20,58	21,58	
- Bücherstraße	20,58	21,58	22,58	23,58	0,40	2,36	8,59	9,59	10,59	11,59	12,59	13,59	14,59	15,59	16,59	17,59	18,59	19,59	20,59	21,59	
St. Ilgen, Bahnhof West	an	20,59	21,59	22,59	23,59	0,41	2,37	9,00	10,00	11,00	12,00	13,00	14,00	15,00	16,00	17,00	18,00	19,00	20,00	21,00	22,00

Beschränkungen	Sonn- und Feiertag													
	01	01												
Sandhausen, Ecke Leimbachring	22,45	23,45												
- Im Brasseler (Stg. 1)	22,46	23,46												
- Lebenshilfe	22,47	23,47												
- Stranggasse	22,48	23,48												
- Waldkindergarten	22,49	23,49												
- Waldfriedhof (Stg. 1)	22,50	23,50												
- Hermann-Löns-Weg/Friedhof	22,51	23,51												
- Waldstraße	22,52	23,52												
- Lattweg	22,53	23,53												
- Schillerstraße	22,54	23,54												
- Am Forst/Karlsbader Straße (Stg. 1)	22,54	23,54												
- Herchheimerstraße	22,55	23,55												
- Neues Rathaus	22,57	23,57												
- Büchern-/Goethestraße (Stg. 1)	22,58	23,58												
- Bücherstraße	22,59	23,59												
St. Ilgen, Bahnhof West	an	23,00	0,00											

ZEICHENERKLÄRUNG: **01** = nicht 24. und 31.12. **02** = verkehrt nur von Fr auf Sa

Tel. 06224/2222 Vorbestellung spätestens 1 Stunde vor gewünschter Abfahrt

Besonderer Tarif. VRN Jahres- und Halbjahreskarten werden anerkannt, Mitnahmeregelung gilt nicht

Begrenztes Platzangebot!



Für dich in der Region Bergstraße aktiv!

www.facebook.com/bergstrassemobil

www.bergstrassemobil.de

www.instagram.com/bergstrasse.mobil



7923

Ruftaxi Sandhausen St.Ilgen Bf - Raths.- Schillerstr. - Lebenshilfe - Leimbachring

RUFTAXI

Beschränkungen	Montag - Freitag										Samstag												
	ab	21.32	22.02	23.02	23.25	0.31	1.50	01	01	01	01	01	01	01	01	01	01	01	01	01	01	01	01
St. Ilgen, Bahnhof West	ab	21.32	22.02	23.02	23.25	0.31	1.50	7.59	8.59	9.59	10.59	11.59	12.59	13.59	14.59	15.59	16.59	17.59	18.59	19.59	20.59	21.00	21.00
Sandhausen, Büchertstraße		21.33	22.03	23.03	23.26	0.32	1.51	8.00	9.00	10.00	11.00	12.00	13.00	14.00	15.00	16.00	17.00	18.00	19.00	20.00	21.00	21.00	21.00
- Büchert-/Goethestraße (Stg. 1)		21.33	22.03	23.03	23.26	0.32	1.51	8.00	9.00	10.00	11.00	12.00	13.00	14.00	15.00	16.00	17.00	18.00	19.00	20.00	21.00	21.00	21.00
- Neues Rathaus		21.35	22.05	23.05	23.28	0.34	1.53	8.02	9.02	10.02	11.02	12.02	13.02	14.02	15.02	16.02	17.02	18.02	19.02	20.02	21.02	21.02	21.02
- Herchheimerstraße		21.36	22.06	23.06	23.29	0.35	1.54	8.03	9.03	10.03	11.03	12.03	13.03	14.03	15.03	16.03	17.03	18.03	19.03	20.03	21.03	21.03	21.03
- Am Forst/Karlsbader Straße (Stg. 1)		21.37	22.07	23.07	23.30	0.36	1.55	8.04	9.04	10.04	11.04	12.04	13.04	14.04	15.04	16.04	17.04	18.04	19.04	20.04	21.04	21.04	21.04
- Schillerstraße		21.37	22.07	23.07	23.30	0.36	1.55	8.04	9.04	10.04	11.04	12.04	13.04	14.04	15.04	16.04	17.04	18.04	19.04	20.04	21.04	21.04	21.04
- Latweg		21.38	22.08	23.08	23.31	0.37	1.56	8.05	9.05	10.05	11.05	12.05	13.05	14.05	15.05	16.05	17.05	18.05	19.05	20.05	21.05	21.05	21.05
- Waldstraße		21.39	22.09	23.09	23.32	0.38	1.57	8.06	9.06	10.06	11.06	12.06	13.06	14.06	15.06	16.06	17.06	18.06	19.06	20.06	21.06	21.06	21.06
- Hermann-Löns-Weg/Friedhof		21.40	22.10	23.10	23.33	0.39	1.58	8.07	9.07	10.07	11.07	12.07	13.07	14.07	15.07	16.07	17.07	18.07	19.07	20.07	21.07	21.07	21.07
- Waldfriedhof (Stg. 1)		21.41	22.11	23.11	23.34	0.40	1.59	8.08	9.08	10.08	11.08	12.08	13.08	14.08	15.08	16.08	17.08	18.08	19.08	20.08	21.08	21.08	21.08
- Waldkindergarten		21.42	22.12	23.12	23.35	0.41	2.00	8.09	9.09	10.09	11.09	12.09	13.09	14.09	15.09	16.09	17.09	18.09	19.09	20.09	21.09	21.09	21.09
- Stranggasse		21.43	22.13	23.13	23.36	0.42	2.01	8.10	9.10	10.10	11.10	12.10	13.10	14.10	15.10	16.10	17.10	18.10	19.10	20.10	21.10	21.10	21.10
- Lebenshilfe		21.44	22.14	23.14	23.37	0.43	2.02	8.11	9.11	10.11	11.11	12.11	13.11	14.11	15.11	16.11	17.11	18.11	19.11	20.11	21.11	21.11	21.11
- Im Brasseler (Stg. 1)		21.44	22.14	23.14	23.37	0.43	2.02	8.11	9.11	10.11	11.11	12.11	13.11	14.11	15.11	16.11	17.11	18.11	19.11	20.11	21.11	21.11	21.11
- Ecke Leimbachring	an	21.45	22.15	23.15	23.38	0.44	2.03	8.12	9.12	10.12	11.12	12.12	13.12	14.12	15.12	16.12	17.12	18.12	19.12	20.12	21.12	21.12	21.12

Beschränkungen	Samstag										Sonn- und Feiertag												
	ab	22.02	23.02	23.25	0.31	1.50	01	01	01	01	01	01	01	01	01	01	01	01	01	01	01	01	01
St. Ilgen, Bahnhof West	ab	22.02	23.02	23.25	0.31	1.50	8.59	9.59	10.59	11.59	12.59	13.59	14.59	15.59	16.59	17.59	18.59	19.59	20.59	21.00	22.02	23.02	23.02
Sandhausen, Büchertstraße		22.03	23.03	23.26	0.32	1.51	9.00	10.00	11.00	12.00	13.00	14.00	15.00	16.00	17.00	18.00	19.00	20.00	21.00	22.03	23.03	23.03	23.03
- Büchert-/Goethestraße (Stg. 1)		22.03	23.03	23.26	0.32	1.51	9.00	10.00	11.00	12.00	13.00	14.00	15.00	16.00	17.00	18.00	19.00	20.00	21.00	22.03	23.03	23.03	23.03
- Neues Rathaus		22.05	23.05	23.28	0.34	1.53	9.02	10.02	11.02	12.02	13.02	14.02	15.02	16.02	17.02	18.02	19.02	20.02	21.02	22.05	23.05	23.05	23.05
- Herchheimerstraße		22.06	23.06	23.29	0.35	1.54	9.03	10.03	11.03	12.03	13.03	14.03	15.03	16.03	17.03	18.03	19.03	20.03	21.03	22.06	23.06	23.06	23.06
- Am Forst/Karlsbader Straße (Stg. 1)		22.07	23.07	23.30	0.36	1.55	9.04	10.04	11.04	12.04	13.04	14.04	15.04	16.04	17.04	18.04	19.04	20.04	21.04	22.07	23.07	23.07	23.07
- Schillerstraße		22.07	23.07	23.30	0.36	1.55	9.04	10.04	11.04	12.04	13.04	14.04	15.04	16.04	17.04	18.04	19.04	20.04	21.04	22.07	23.07	23.07	23.07
- Latweg		22.08	23.08	23.31	0.37	1.56	9.05	10.05	11.05	12.05	13.05	14.05	15.05	16.05	17.05	18.05	19.05	20.05	21.05	22.08	23.08	23.08	23.08
- Waldstraße		22.09	23.09	23.32	0.38	1.57	9.06	10.06	11.06	12.06	13.06	14.06	15.06	16.06	17.06	18.06	19.06	20.06	21.06	22.09	23.09	23.09	23.09
- Hermann-Löns-Weg/Friedhof		22.10	23.10	23.33	0.39	1.58	9.07	10.07	11.07	12.07	13.07	14.07	15.07	16.07	17.07	18.07	19.07	20.07	21.07	22.10	23.10	23.10	23.10
- Waldfriedhof (Stg. 1)		22.11	23.11	23.34	0.40	1.59	9.08	10.08	11.08	12.08	13.08	14.08	15.08	16.08	17.08	18.08	19.08	20.08	21.08	22.11	23.11	23.11	23.11
- Waldkindergarten		22.12	23.12	23.35	0.41	2.00	9.09	10.09	11.09	12.09	13.09	14.09	15.09	16.09	17.09	18.09	19.09	20.09	21.09	22.12	23.12	23.12	23.12
- Stranggasse		22.13	23.13	23.36	0.42	2.01	9.10	10.10	11.10	12.10	13.10	14.10	15.10	16.10	17.10	18.10	19.10	20.10	21.10	22.13	23.13	23.13	23.13
- Lebenshilfe		22.14	23.14	23.37	0.43	2.02	9.11	10.11	11.11	12.11	13.11	14.11	15.11	16.11	17.11	18.11	19.11	20.11	21.11	22.14	23.14	23.14	23.14
- Im Brasseler (Stg. 1)		22.14	23.14	23.37	0.43	2.02	9.11	10.11	11.11	12.11	13.11	14.11	15.11	16.11	17.11	18.11	19.11	20.11	21.11	22.14	23.14	23.14	23.14
- Ecke Leimbachring	an	22.15	23.15	23.38	0.44	2.03	9.12	10.12	11.12	12.12	13.12	14.12	15.12	16.12	17.12	18.12	19.12	20.12	21.12	22.15	23.15	23.15	23.15

Beschränkungen	Sonn- und Feiertag																						
	ab	23.25	0.31																				
St. Ilgen, Bahnhof West	ab	23.25	0.31																				
Sandhausen, Büchertstraße		23.26	0.32																				
- Büchert-/Goethestraße (Stg. 1)		23.26	0.32																				
- Neues Rathaus		23.28	0.34																				
- Herchheimerstraße		23.29	0.35																				
- Am Forst/Karlsbader Straße (Stg. 1)		23.30	0.36																				
- Schillerstraße		23.30	0.36																				
- Latweg		23.31	0.37																				
- Waldstraße		23.32	0.38																				
- Hermann-Löns-Weg/Friedhof		23.33	0.39																				
- Waldfriedhof (Stg. 1)		23.34	0.40																				
- Waldkindergarten		23.35	0.41																				
- Stranggasse		23.36	0.42																				
- Lebenshilfe		23.37	0.43																				
- Im Brasseler (Stg. 1)		23.37	0.43																				
- Ecke Leimbachring	an	23.38	0.44																				

ZEICHENERKLÄRUNG: 01 = nicht 24. und 31.12. 03 = verkehrt nur von Fr auf Sa

Tel. 06224/2222 Vorbestellung spätestens 1 Stunde vor gewünschter Abfahrt

Besonderer Tarif. VRN Jahres- und Halbjahreskarten werden anerkannt, Mitnahmeregelung gilt nicht

Begrenztes Platzangebot!



7925

Ruftaxi Walldorf
Walldorf - Schwetzingen - Walldorf

RUFTAXI

Ruftaxi-Fahrten nur im Zwischenortsverkehr möglich!

	Samstag					Sonn- und Feiertag				
	9.35	12.35	14.35	17.35	19.35	9.35	14.35	19.35		
Walldorf, Drehscheibe (Stg. B)										
- Rennbahnstraße	9.36	12.36	14.36	17.36	19.36					
- Schwimmbad	9.37	12.37	14.37	17.37	19.37					
- Astoria-Halle	9.38	12.38	14.38	17.38	19.38					
Schwetzingen, Krankenhaus	9.49	12.49	14.49	17.49	19.49					
- Bismarckstraße	9.52	12.52	14.52	17.52	19.52					
- Bahnhof (Stg. A)	an	9.55	12.55	14.55	17.55	19.55				
G 9 Schwetzingen	ab	10.05	13.05	15.05	18.05	20.05				
G 9 Mannheim, Hauptbahnhof	an	10.22	13.22	15.22	18.22	20.22				
- Bahnhof (Stg. A)	ab	9.59	12.59	14.59	17.59	19.59				
- Schlossplatz		10.01	13.01	15.01	18.01	20.01				
- Krankenhaus		10.04	13.04	15.04	18.04	20.04				
Walldorf, Astoria-Halle		10.15	13.15	15.15	18.15	20.15				
- Schwimmbad		10.16	13.16	15.16	18.16	20.16				
- Rennbahnstraße		10.17	13.17	15.17	18.17	20.17				
- Drehscheibe (Stg. B)	an	10.19	13.19	15.19	18.19	20.19				

ZEICHENERKLÄRUNG: ◀ = hält nur zum Aussteigen ▶ = hält nur zum Einsteigen

Tel. 06222/4711 Vorbestellung spätestens 30 Minuten vor gewünschter Abfahrt

Besonderer Tarif. VRN Jahres- und Halbjahreskarten werden anerkannt, Mitnahmeregelung gilt nicht

Begrenztes Platzangebot!



7926

Ruftaxi-Verbund Rauenberg/Malsch
Malsch - Malschenberg - Rauenberg - Wiesloch

RUFTAXI

	Montag - Freitag					Samstag					Sonn- und Feiertag								
	21.20	22.20	23.20	0.20	1.20	21.20	22.20	23.20	0.20	1.20	19.20	21.20	22.20	23.20	0.20	1.20			
Malsch, Unterdorf	ab																		
- Gasthaus Rose		21.21	22.21	23.21	0.21	1.21		21.21	22.21	23.21	0.21	1.21		19.21	21.21	22.21	23.21	0.21	1.21
- Oberdorf		21.22	22.22	23.22	0.22	1.22		21.22	22.22	23.22	0.22	1.22		19.22	21.22	22.22	23.22	0.22	1.22
- Oberer Mühlweg		21.23	22.23	23.23	0.23	1.23		21.23	22.23	23.23	0.23	1.23		19.23	21.23	22.23	23.23	0.23	1.23
Malschenberg, Alte Kirche	10.00	21.24	22.24	23.24	0.24	1.24		21.24	22.24	23.24	0.24	1.24		19.24	21.24	22.24	23.24	0.24	1.24
- Grüner Hof (Stg. 1)	10.01	21.25	22.25	23.25	0.25	1.25		21.25	22.25	23.25	0.25	1.25		19.25	21.25	22.25	23.25	0.25	1.25
Rauenberg, Langenacker		21.29	22.29	23.29	0.29	1.29	19.29	21.29	22.29	23.29	0.29	1.29		21.29	22.29	23.29	0.29	1.29	
Rotenberg, Schule		21.30	22.30	23.30	0.30	1.30	19.30	21.30	22.30	23.30	0.30	1.30		21.30	22.30	23.30	0.30	1.30	
Rauenberg, Langenacker		21.31	22.31	23.31	0.31	1.31	19.31	21.31	22.31	23.31	0.31	1.31		21.31	22.31	23.31	0.31	1.31	
- Kirche	10.05	21.32	22.32	23.32	0.32	1.32	19.32	21.32	22.32	23.32	0.32	1.32	19.30	21.32	22.32	23.32	0.32	1.32	
- Weileracker	10.06	21.33	22.33	23.33	0.33	1.33	19.33	21.33	22.33	23.33	0.33	1.33	19.31	21.33	22.33	23.33	0.33	1.33	
- Mitfahrerparkplatz (Stg. 1)		21.34	22.34	23.34	0.34	1.34	19.34	21.34	22.34	23.34	0.34	1.34	19.32	21.34	22.34	23.34	0.34	1.34	
Wiesloch, Schillerpark	an	21.40	22.40	23.40	0.40	1.40	19.40	21.40	22.40	23.40	0.40	1.40	21.40	22.40	23.40	0.40	1.40		

ZEICHENERKLÄRUNG: ▶ = hält nur zum Einsteigen

Tel. 06222/1777 Vorbestellung spätestens 30 Min vor gewünschter Abfahrt

Besonderer Tarif. VRN Jahres- und Halbjahreskarten werden anerkannt, Mitnahmeregelung gilt nicht

Begrenztes Platzangebot!



7926

Ruftaxi-Verbund Rauenberg/Malsch
Wiesloch - Rauenberg - Malschenberg - Malsch

RUFTAXI

	Montag - Freitag					Samstag					Sonn- und Feiertag							
	21.00	22.00	23.00	0.00	1.00	21.00	22.00	23.00	0.00	1.00	21.00	22.00	23.00	0.00	1.00			
Wiesloch, Schillerpark	ab																	
Rauenberg, Mitfahrerparkplatz (Stg. 1)		21.06	22.06	23.06	0.06	1.06		21.06	22.06	23.06	0.06	1.06		21.06	22.06	23.06	0.06	1.06
- Schönbornstraße (Stg. 1)	11.57	21.07	22.07	23.07	0.07	1.07		21.07	22.07	23.07	0.07	1.07		21.07	22.07	23.07	0.07	1.07
- Kirche	11.58	21.08	22.08	23.08	0.08	1.08		21.08	22.08	23.08	0.08	1.08		21.08	22.08	23.08	0.08	1.08
- Langenacker		21.09	22.09	23.09	0.09	1.09		21.09	22.09	23.09	0.09	1.09		21.09	22.09	23.09	0.09	1.09
Rotenberg, Schule		21.10	22.10	23.10	0.10	1.10		21.10	22.10	23.10	0.10	1.10		21.10	22.10	23.10	0.10	1.10
Rauenberg, Langenacker		21.11	22.11	23.11	0.11	1.11		21.11	22.11	23.11	0.11	1.11		21.11	22.11	23.11	0.11	1.11
Malschenberg, Grüner Hof (Stg. 1)	12.04	21.15	22.15	23.15	0.15	1.15		21.15	22.15	23.15	0.15	1.15		21.15	22.15	23.15	0.15	1.15
- Alte Kirche	12.05	21.16	22.16	23.16	0.16	1.16		21.16	22.16	23.16	0.16	1.16		21.16	22.16	23.16	0.16	1.16
Malsch, Oberer Mühlweg		21.17	22.17	23.17	0.17	1.17		21.17	22.17	23.17	0.17	1.17		21.17	22.17	23.17	0.17	1.17
- Oberdorf		21.18	22.18	23.18	0.18	1.18		21.18	22.18	23.18	0.18	1.18		21.18	22.18	23.18	0.18	1.18
- Gasthaus Rose		21.19	22.19	23.19	0.19	1.19		21.19	22.19	23.19	0.19	1.19		21.19	22.19	23.19	0.19	1.19
- Unterdorf	an	21.20	22.20	23.20	0.20	1.20	21.20	22.20	23.20	0.20	1.20	21.20	22.20	23.20	0.20	1.20		

Tel. 06222/1777 Vorbestellung spätestens 30 Min vor gewünschter Abfahrt

Besonderer Tarif. VRN Jahres- und Halbjahreskarten werden anerkannt, Mitnahmeregelung gilt nicht

Begrenztes Platzangebot!



7929

Ruftaxi St.Leon-Rot St.Leon - Rot - Walldorf

RUFTAXI

Beschränkungen	Montag - Freitag					Sonn- und Feiertag					
	ab	ab	ab	ab	ab	ab	ab	ab	ab	ab	
St. Leon-Rot, See	21.10	23.10				11.10	13.10	16.10	22.40	0.30	1.30
- Reilingerstraße	21.12	23.12				11.12	13.12	16.12	22.42	0.32	1.32
- Neue Heimat	21.13	23.13				11.13	13.13	16.13	22.43	0.33	1.33
- Hohe-Buch-Ring	21.14	23.14				11.14	13.14	16.14	22.44	0.34	1.34
- Kirche	21.15	23.15				11.15	13.15	16.15	22.45	0.35	1.35
- Roter Straße	21.16	23.16				11.16	13.16	16.16	22.46	0.36	1.36
- Rathaus	21.18	23.18				11.18	13.18	16.18	22.48	0.38	1.38
Rot, Lager/Blütenweg	21.20	23.20				11.20	13.20	16.20	22.50	0.40	1.40
- Hauptstraße	21.21	23.21				11.21	13.21	16.21	22.51	0.41	1.41
- Ipfierplatz	21.23	23.23				11.23	13.23	16.23	22.53	0.43	1.43
- Walldorfer Straße	21.25	23.25				11.25	13.25	16.25	22.55	0.45	1.45
Walldorf, Drehscheibe (Stg. A)	an	21.31	23.31			11.31	13.31	16.31	23.01	0.51	1.51

ZEICHENERKLÄRUNG: **ab** = nur montags bis donnerstags**Tel. 06222/4711 Vorbestellung spätestens 30 Min vor gewünschter Abfahrt**

Besonderer Tarif. VRN Jahres- und Halbjahreskarten werden anerkannt, Mitnahmeregelung gilt nicht

Begrenzt Platzangebot!



7929

Ruftaxi St.Leon-Rot Walldorf - Rot - St.Leon

RUFTAXI

Beschränkungen	Montag - Freitag					Sonn- und Feiertag					
	ab	ab	ab	ab	ab	ab	ab	ab	ab	ab	
Walldorf, Drehscheibe (Stg. A)	ab	21.25	23.55	0.55		17.55	19.55	20.55	23.55	0.55	
Rot, Walldorfer Straße		21.28	23.58	0.58		17.58	19.58	21.58	23.58	0.58	
- Ipfierplatz		21.30	0.00	1.00		18.00	20.00	22.00	0.00	1.00	
- Hauptstraße		21.32	0.02	1.02		18.02	20.02	22.02	0.02	1.02	
- Lager/Blütenweg		21.33	0.03	1.03		18.03	20.03	22.03	0.03	1.03	
St. Leon-Rot, Rathaus		21.35	0.05	1.05		18.05	20.05	22.05	0.05	1.05	
- Roter Straße		21.37	0.07	1.07		18.07	20.07	22.07	0.07	1.07	
- Kirche		21.38	0.08	1.08		18.08	20.08	22.08	0.08	1.08	
- Hohe-Buch-Ring		21.39	0.09	1.09		18.09	20.09	22.09	0.09	1.09	
- Neue Heimat		21.40	0.10	1.10		18.10	20.10	22.10	0.10	1.10	
- Reilingerstraße		21.41	0.11	1.11		18.11	20.11	22.11	0.11	1.11	
- See		21.43	0.13	1.13		18.13	20.13	22.13	0.13	1.13	

ZEICHENERKLÄRUNG: **ab** = nur montags bis donnerstags**Tel. 06222/4711 Vorbestellung spätestens 30 Min vor gewünschter Abfahrt**

Besonderer Tarif. VRN Jahres- und Halbjahreskarten werden anerkannt, Mitnahmeregelung gilt nicht

Begrenzt Platzangebot!



7932

Ruftaxi Wiesloch Schatthausen - Baiertal - Bf Wiesloch-Walldorf - Industriegebiet

RUFTAXI

Am 24. und 31.12. Verkehr wie an Samstagen (außer 2023 Verkehr wie an Sonntagen)

Beschränkungen	Montag - Freitag				
	ab	ab	ab	ab	ab
Schatthausen, Kirche	ab	5.12	20.51		
- Ortselvausgang		5.14	20.53		
Baiertal, Falken		5.16	20.55		
- Brückenwaage		5.17	20.55		
- Raiffeisenlager		5.18	20.57		
- Alte Bahnhofstraße		5.19	20.58		
- Lederschenstraße		5.20	20.59		
- Sinsheimer Straße		5.22	21.01		
- Hasenackerstraße		5.24	21.03		
- Mozartstraße		5.25	21.04		
Wiesloch, Baiertaler Straße		5.27	21.06		
- Burgernaus Altwiesloch		5.28	21.07		
- Südliche Zufahrt		5.29	21.08		
- Schillerpark		5.31	21.10		
723 Wiesloch, Schillerpark	ab	5.49	21.20		
723 Leimen, Kurpfalzzentrum	an	6.02	21.33		
- Ringsstraße (Stg. A)		5.33	21.12		
- Schwetzingen Straße			21.14		
- Martin-Luther-Straße			21.15		
- Hoschke-Kreisel			21.16		
Wiesloch-Walldorf, Bf (Stg. West2)	an		21.19		
- Bahnhof (Stg. West2)	ab		21.19		
Wiesloch, HDM ABZ			21.21		
Walldorf, HDM Haupteingang	an		21.22		

Tel. 06222/770160 Vorbestellung spätestens 30 Min vor gewünschter Abfahrt

Besonderer Tarif. VRN Jahres- und Halbjahreskarten werden anerkannt, Mitnahmeregelung gilt nicht

Begrenzt Platzangebot!



7932

**Ruftaxi Wiesloch
Schatthausen - Baiertal - Bf Wiesloch-Walldorf - Industriegebiet**

RUFTAXI

Am 24. und 31.12. Verkehr wie an Samstagen (außer 2023 Verkehr wie an Sonntagen)

Beschränkungen	Montag - Freitag											Samstag						Sonn- und Feiertag						
												16	16					16	16					
Schatthausen, Kirche ab	21,21	21,51	22,21	22,51	23,21	0,01	1,26	20,21	21,21	22,21	23,21	0,01	1,26	7,21	20,21	21,21	22,21	23,21	0,01	1,26				
- Orstein-/ausgang	21,23	21,53	22,23	22,53	23,23	0,03	1,28	20,23	21,23	22,23	23,23	0,03	1,28	7,23	20,23	21,23	22,23	23,23	0,03	1,28				
Baiertal, Falken	21,25	21,55	22,25	22,55	23,25	0,05	1,30	20,25	21,25	22,25	23,25	0,05	1,30	7,25	20,25	21,25	22,25	23,25	0,05	1,30				
- Brückenwaage	21,26	21,56	22,26	22,56	23,26	0,06	1,31	20,26	21,26	22,26	23,26	0,06	1,31	7,26	20,26	21,26	22,26	23,26	0,06	1,31				
- Raiffeisenlager	21,27	21,57	22,27	22,57	23,27	0,07	1,32	20,27	21,27	22,27	23,27	0,07	1,32	7,27	20,27	21,27	22,27	23,27	0,07	1,32				
- Alte Bahnhofstraße	21,28	21,58	22,28	22,58	23,28	0,08	1,33	20,28	21,28	22,28	23,28	0,08	1,33	7,28	20,28	21,28	22,28	23,28	0,08	1,33				
- Lederschenstraße	21,29	21,59	22,29	22,59	23,29	0,09	1,34	20,29	21,29	22,29	23,29	0,09	1,34	7,29	20,29	21,29	22,29	23,29	0,09	1,34				
- Sinzheimer Straße	21,31	22,01	22,31	23,01	23,31	0,11	1,36	20,31	21,31	22,31	23,31	0,11	1,36	7,31	20,31	21,31	22,31	23,31	0,11	1,36				
- Hasenackerstraße	21,33	22,03	22,33	23,03	23,33	0,13	1,38	20,33	21,33	22,33	23,33	0,13	1,38	7,33	20,33	21,33	22,33	23,33	0,13	1,38				
- Mozartstraße	21,34	22,04	22,34	23,04	23,34	0,14	1,39	20,34	21,34	22,34	23,34	0,14	1,39	7,34	20,34	21,34	22,34	23,34	0,14	1,39				
Wiesloch, Baiertaler Straße	21,36	22,06	22,36	23,06	23,36	0,16	1,41	20,36	21,36	22,36	23,36	0,16	1,41	7,36	20,36	21,36	22,36	23,36	0,16	1,41				
- Bürgerhaus Altwiesloch	21,37	22,07	22,37	23,07	23,37	0,17	1,42	20,37	21,37	22,37	23,37	0,17	1,42	7,37	20,37	21,37	22,37	23,37	0,17	1,42				
- Südliche Zufahrt	21,38	22,08	22,38	23,08	23,38	0,18	1,43	20,38	21,38	22,38	23,38	0,18	1,43	7,38	20,38	21,38	22,38	23,38	0,18	1,43				
- Schillerpark	21,40	22,10	22,40	23,10	23,40	0,20	1,45	20,40	21,40	22,40	23,40	0,20	1,45	7,40	20,40	21,40	22,40	23,40	0,20	1,45				
<i>Beschränkungen</i>	<i>22,20</i>	<i>22,20</i>	<i>23,20</i>	<i>0,20</i>	<i>21,15</i>	<i>21,20</i>	<i>22,20</i>	<i>23,20</i>	<i>0,21</i>	<i>1,55</i>	<i>8,18</i>	<i>20,48</i>	<i>22,20</i>	<i>23,20</i>	<i>0,21</i>	<i>1,55</i>	<i>8,18</i>	<i>22,20</i>	<i>23,20</i>	<i>0,21</i>	<i>1,55</i>			
723 Wiesloch, Schillerpark ab	22,23	23,23	0,33	0,34	2,08	21,33	22,33	0,33	0,34	2,08	8,31	21,01	22,23	23,23	0,33	0,34	2,08	8,31	21,01	22,23	23,23	0,33	0,34	
723 Leimen, Kurfalzzentrum	22,42	23,42	0,22	1,47	20,42	21,42	22,42	23,42	0,22	1,47	7,42	20,42	21,42	22,42	23,42	0,22	1,47	7,42	20,42	21,42	22,42	23,42	0,22	1,47
- Ringsstraße (Stg. A)	21,47	22,47	0,47	1,51	20,47	21,47	22,47	23,47	0,47	1,51	7,47	20,47	21,47	22,47	23,47	0,47	1,51	7,47	20,47	21,47	22,47	23,47	0,47	1,51
723 Wiesloch, Martin-Luther-Str.	21,51	22,51	0,51	1,51	20,51	21,51	22,51	23,51	0,51	1,51	7,51	20,51	21,51	22,51	23,51	0,51	1,51	7,51	20,51	21,51	22,51	23,51	0,51	1,51
723 Wiesloch, Hoschket-Kreisel	21,52	22,52	0,52	1,52	20,52	21,52	22,52	23,52	0,52	1,52	7,52	20,52	21,52	22,52	23,52	0,52	1,52	7,52	20,52	21,52	22,52	23,52	0,52	1,52
723 Wiesloch-Walldorf, Bf	21,55	22,55	0,55	1,55	20,55	21,55	22,55	23,55	0,55	1,55	7,55	20,55	21,55	22,55	23,55	0,55	1,55	7,55	20,55	21,55	22,55	23,55	0,55	1,55
- Schwetzingenstraße	22,14	23,14	0,24	1,49	20,14	21,14	22,14	23,14	0,24	1,49	7,14	20,14	21,14	22,14	23,14	0,24	1,49	7,14	20,14	21,14	22,14	23,14	0,24	1,49
- Martin-Luther-Straße	22,15	23,15	0,25	1,50	20,15	21,15	22,15	23,15	0,25	1,50	7,15	20,15	21,15	22,15	23,15	0,25	1,50	7,15	20,15	21,15	22,15	23,15	0,25	1,50
- Hoschket-Kreisel	22,16	23,16	0,26	1,51	20,16	21,16	22,16	23,16	0,26	1,51	7,16	20,16	21,16	22,16	23,16	0,26	1,51	7,16	20,16	21,16	22,16	23,16	0,26	1,51
Wiesloch-Walldorf, Bf (Stg. West2)	22,19	23,19	0,29	1,54	20,19	21,19	22,19	23,19	0,29	1,54	7,19	20,19	21,19	22,19	23,19	0,29	1,54	7,19	20,19	21,19	22,19	23,19	0,29	1,54
- Bahnhof (Stg. West2)	22,19	23,19	0,29	1,54	20,19	21,19	22,19	23,19	0,29	1,54	7,19	20,19	21,19	22,19	23,19	0,29	1,54	7,19	20,19	21,19	22,19	23,19	0,29	1,54
Wiesloch, HDM ABZ	22,21	23,21	0,31	1,54	20,21	21,21	22,21	23,21	0,31	1,54	7,21	20,21	21,21	22,21	23,21	0,31	1,54	7,21	20,21	21,21	22,21	23,21	0,31	1,54
Walldorf, HDM Haupteingang	22,22	23,22	0,32	1,55	20,22	21,22	22,22	23,22	0,32	1,55	7,22	20,22	21,22	22,22	23,22	0,32	1,55	7,22	20,22	21,22	22,22	23,22	0,32	1,55

ZEICHENERKLÄRUNG: 16= nicht 31.12. 15= nur freitags und vor Wochenfeiertagen ◀= hält nur zum Aussteigen ▶= hält nur zum Einsteigen

Tel. 06222/770160 Vorbestellung spätestens 30 Min vor gewünschter Abfahrt

Besonderer Tarif. VRN Jahres- und Halbjahreskarten werden anerkannt, Mitnahmeregelung gilt nicht

Begrenztes Platzangebot!



7932

**Ruftaxi Wiesloch
Industriegebiet - Bf Wiesloch-Walldorf - Baiertal - Schatthausen**

RUFTAXI

Am 24. und 31.12. Verkehr wie an Samstagen (außer 2023 Verkehr wie an Sonntagen)

Beschränkungen	Montag - Freitag											Samstag												
												16	16	16	16	16								
Walldorf, HDM Haupteingang ab	20,34	21,11	21,34	22,11	22,34	23,11	23,34	0,11	0,34															
Wiesloch, HDM ABZ	20,35	21,12	21,35	22,12	22,35	23,12	23,35	0,12	0,35															
Wiesloch-Walldorf, Bf (Stg. West2) an	20,37	21,14	21,37	22,14	22,37	23,14	23,37	0,14	0,37															
- Bahnhof (Stg. West2)	20,37	21,14	21,37	22,14	22,37	23,14	23,37	0,14	0,37	1,35			23,45			0,45				1,50	2,50			
Wiesloch, SWEG Betriebshof	20,39		21,39		22,39		23,39		0,39	1,37			23,47			0,47				1,52	2,52			
- Hoschket-Kreisel	20,40		21,40		22,40		23,40		0,40	1,38			23,48			0,48				1,53	2,53			
- Martin-Luther-Straße	20,41		21,41		22,41		23,41		0,41	1,39			23,49			0,49				1,54	2,54			
- Schwetzingenstraße	20,42		21,42		22,42		23,42		0,42	1,40			23,50			0,50				1,55	2,55			
- Güterstraße (Stg. A)	20,43		21,43		22,43		23,43		0,43	1,41			23,51			0,51				1,56	2,56			
723 Wiesloch-Walldorf, Bf	21,10		22,10		23,10		24,10		0,10	0,55			21,10	22,10	23,10	0,10	0,55							
723 Wiesloch, Hoschket-Kreisel	21,13		22,13		23,13		24,13		0,13	0,58			21,13	22,13	23,13	0,13	0,58							
723 Wiesloch, Schwetzingen Str.	21,15		22,15		23,15		24,15		0,15	1,00			21,15	22,15	23,15	0,15	1,00							
723 Wiesloch, Ringsstr.	21,18		22,18		23,18		24,18		0,18	1,03			21,18	22,18	23,18	0,18	1,03							
- Ringsstraße (Stg. B)	20,47	21,22	21,47	22,22	22,47	23,22	23,47	0,22	0,47	1,43			21,22	22,22	23,22	23,55	0,22	0,55	1,19	1,58	2,58			
723 Leimen, Kurfalzzentrum	20,34		21,34		22,34		23,34		0,34	1,46			20,34	21,34	22,34	23,34	0,34	1,46						
723 Leimen, Schillerpark	20,46		21,46		22,46		23,46		0,46	1,59			20,46	21,46	22,46	23,46	0,46	1,59						
- Schillerpark	20,50	21,24	21,50	22,24	22,50	23,24	23,50	0,24	0,50	1,45			21,24	22,24	23,24	23,58	0,24	0,58	1,21	2,00	3,00			
- Südliche Zufahrt	20,51	21,25	21,51	22,25	22,51	23,25	23,51	0,25	0,51	1,46			21,25	22,25	23,25	23,59	0,25	0,59	1,22	2,01	3,01			
- Bürgerhaus Altwiesloch	20,52	21,27	21,52	22,27	22,52	23,27	23,52	0,27	0,52	1,48			21,27	22,27	23,27	23,50	0,27	1,00	1,24	2,03	3,03			
- Baiertaler Straße	20,53	21,28	21,53	22,28	22,53	23,28	23,53	0,28	0,53	1,49			21,28	22,28	23,28	23,51	0,28	1,01	1,25	2,04	3,04			
Baiertal, Mozartstraße	20,55	21,30	21,55	22,30	22,55	23,30	23,55	0,30	0,55	1,51			21,30	22,30	23,30	0,30	1,03	1,27	2,06	3,06				
- Hasenackerstraße	20,56	21,31	21,56	22,31	22,56	23,31	23,56	0,31	0,56	1,52			21,31	22,31	23,31	0,31	1,04	1,28	2,07	3,07				
- Sinzheimer Straße	20,58	21,33	21,58	22,33	22,58	23,33	23,58	0,33	0,58	1,54			21,33	22,33	23,33	0,33	1,06	1,30	2,09	3,09				
- Lederschenstraße	21,00	21,35	22,00	22,35	23,00	23,35	0,00	0,35	1,00	1,56			21,35	22,35	23,35	0,35	1,08	1,32	2,11	3,11				
- Alte Bahnhofstraße	21,01	21,36	22,01	22,36	23,01	23,36	0,01	0,36	1,01	1,57			21,36	22,36	23,36	0,36	1,09	1,33	2,12	3,12				
- Raiffeisenlager	21,0																							



7932

Ruftaxi Wiesloch Industriegebiet - Bf Wiesloch-Walldorf - Baiertal - Schatthausen

RUFTAXI

Am 24. und 31.12. Verkehr wie an Samstagen (außer 2023 Verkehr wie an Sonntagen)

Beschränkungen	Sonn- und Feiertag											
				16	16	16						
Wiesloch-Walldorf, Bf (Stg. West2) ab	19.07			23.45	0.45							
Wiesloch, SWEG Betriebshof	19.09			23.47	0.47							
- Hoschket-Kreisel	19.10			23.48	0.48							
- Martin-Luther-Straße	19.11			23.49	0.49							
- Schwetzinger Straße	19.12			23.50	0.50							
- Güterstraße (Stg. A)	19.13			23.51	0.51							
723 Wiesloch-Walldorf, Bf ab		21.10	22.10	23.10	0.10		0.55					
723 Wiesloch, Hoschket-Kreisel ab		21.13	22.13	23.13	0.13		0.58					
723 Wiesloch, Schwetzinger Str. ab		21.15	22.15	23.15	0.15		1.00					
723 Wiesloch, Ringstr. an		21.18	22.18	23.18	0.18		1.03					
- Ringstraße (Stg. B)	19.15	20.15	21.22	22.22	23.22	23.55	0.22	0.55	1.15			
723 Leimen, Kuppplazentrum ab	19.04	20.04	20.34	21.34	22.34	23.34		0.34				
723 Wiesloch, Schillerpark an	19.17	20.17	20.46	21.46	22.46	23.46		0.46				
- Schillerpark	19.17	20.17	21.24	22.24	23.24	23.58	0.24	0.58	1.17			
- Südliche Zufahrt	19.18	20.18	21.25	22.25	23.25	23.59	0.25	0.59	1.18			
- Bürgerhaus Altwiesloch	19.20	20.20	21.27	22.27	23.27	0.00	0.27	1.00	1.20			
- Baiertaler Straße	19.21	20.21	21.28	22.28	23.28	0.01	0.28	1.01	1.21			
Baiertal, Mozartstraße	19.23	20.23	21.30	22.30	23.30	0.03	0.30	1.03	1.23			
- Hasenackerstraße	19.24	20.24	21.31	22.31	23.31	0.04	0.31	1.04	1.24			
- Sinzheimer Straße	19.26	20.26	21.33	22.33	23.33	0.06	0.33	1.06	1.26			
- Lederschenstraße	19.28	20.28	21.35	22.35	23.35	0.08	0.35	1.08	1.28			
- Alte Bahnhofstraße	19.29	20.29	21.36	22.36	23.36	0.09	0.36	1.09	1.29			
- Raiffeisenlager	19.30	20.30	21.37	22.37	23.37	0.10	0.37	1.10	1.30			
- Brückenwaage	19.31	20.31	21.38	22.38	23.38	0.11	0.38	1.11	1.31			
- Falken	19.32	20.32	21.39	22.39	23.39	0.12	0.39	1.12	1.32			
Schatthausen, Ortsein-/ausgang	19.34	20.34	21.41	22.41	23.41	0.14	0.41	1.14	1.34			
- Kirche an	19.36	20.36	21.43	22.43	23.43	0.16	0.43	1.16	1.36			

ZEICHENERKLÄRUNG: 16 = nicht 31.12.

Tel. 06222/770160 Vorbestellung spätestens 30 Min vor gewünschter Abfahrt

Besonderer Tarif. VRN Jahres- und Halbjahreskarten werden anerkannt, Mitnahmeregelung gilt nicht

Begrenztes Platzangebot!



7933

Ruftaxi Wiesloch Eichendorffstr-Ringstr.-Keitelb./Friedhof-Ringstr.-Eichend.

RUFTAXI

Am 24. und 31.12. Verkehr wie an Samstagen (außer 2023 Verkehr wie an Sonntagen)

	Montag - Freitag				Samstag				Sonn- und Feiertag			
	von	zur Minute	bis		von	zur Minute	bis		von	zur Minute	bis	
Wiesloch, Eichendorffstraße ab	7.30	.30	18.30		7.30	.30	18.30		7.30	.30	18.30	
- Im Köpfe	7.31	.31	18.31		7.31	.31	18.31		7.31	.31	18.31	
- Hebelstraße	7.32	.32	18.32		7.32	.32	18.32		7.32	.32	18.32	
- Südliche Zufahrt	7.33	.33	18.33		7.33	.33	18.33		7.33	.33	18.33	
- Beethovenstraße	7.35	.35	18.35		7.35	.35	18.35		7.35	.35	18.35	
- Panoramastraße	7.36	.36	18.36		7.36	.36	18.36		7.36	.36	18.36	
- Schillerpark	7.38	.38	18.38		7.38	.38	18.38		7.38	.38	18.38	
- Ringstraße	7.40	.40	18.40		7.40	.40	18.40		7.40	.40	18.40	
Wiesloch, Ringstraße ab	8.00	.00	19.00									
Wiesloch-Walldorf, Bf an	8.07	.07	19.07									
- Ringstraße	7.47	.47	18.47		7.47	.47	18.47		7.47	.47	18.47	
- Schafackerweg	7.49	.49	18.49		7.49	.49	18.49		7.49	.49	18.49	
- Juliusblick	7.50	.50	18.50		7.50	.50	18.50		7.50	.50	18.50	
- Schulwiesenweg	7.51	.51	18.51		7.51	.51	18.51		7.51	.51	18.51	
- Zum Keitelberg	7.52	.52	18.52		7.52	.52	18.52		7.52	.52	18.52	
- Reben-/Burgunderweg	7.53	.53	18.53		7.53	.53	18.53		7.53	.53	18.53	
- Friedhof	7.55	.55	18.55		7.55	.55	18.55		7.55	.55	18.55	
- Friedhof an	8.02	.02	19.02		8.02	.02	19.02		8.02	.02	19.02	
- Reben-/Burgunderweg ab	8.04	.04	19.04		8.04	.04	19.04		8.04	.04	19.04	
- Zum Keitelberg	8.05	.05	19.05		8.05	.05	19.05		8.05	.05	19.05	
- Schulwiesenweg	8.06	.06	19.06		8.06	.06	19.06		8.06	.06	19.06	
- Juliusblick	8.07	.07	19.07		8.07	.07	19.07		8.07	.07	19.07	
- Schafackerweg	8.08	.08	19.08		8.08	.08	19.08		8.08	.08	19.08	
- Ringstraße	8.10	.10	19.10		8.10	.10	19.10		8.10	.10	19.10	
- Ringstraße ab	8.17	.17	19.17		8.17	.17	19.17		8.17	.17	19.17	
- Schillerstraße	8.19	.19	19.19		8.19	.19	19.19		8.19	.19	19.19	
- Panoramastraße	8.20	.20	19.20		8.20	.20	19.20		8.20	.20	19.20	
- Beethovenstraße	8.22	.22	19.22		8.22	.22	19.22		8.22	.22	19.22	
- Südliche Zufahrt	8.23	.23	19.23		8.23	.23	19.23		8.23	.23	19.23	
- Hebelstraße	8.24	.24	19.24		8.24	.24	19.24		8.24	.24	19.24	
- Im Köpfe	8.25	.25	19.25		8.25	.25	19.25		8.25	.25	19.25	
- Eichendorffstraße an	8.27	.27	19.27		8.27	.27	19.27		8.27	.27	19.27	

Tel. 06222/770160 Vorbestellung spätestens 30 Min vor gewünschter Abfahrt

Besonderer Tarif. VRN Jahres- und Halbjahreskarten werden anerkannt, Mitnahmeregelung gilt nicht

Begrenztes Platzangebot!



7934

Ruftaxi Wiesloch
Wiesloch-Walldorf Bf - Frauenweiler - Ringstr. - Nord - PZN

RUFTAXI

Am 24. und 31.12. Verkehr wie an Samstagen (außer 2023 Verkehr wie an Sonntagen)

Beschränkungen	Montag - Freitag									Samstag						
Wiesloch-Walldorf, Bf (Stg. West2) ab	20.05	20.35	21.05	21.35	22.05	22.35	23.05	23.35	0.05	0.35	21.05	22.05	23.05	23.35	0.05	0.35
Frauenweiler, Dorfplatz	20.09	20.39	21.09	21.39	22.09	22.39	23.09	23.39	0.09	0.39	21.09	22.09	23.09	23.39	0.09	0.39
- Evangelisches Gemeindehaus	20.10	20.40	21.10	21.40	22.10	22.40	23.10	23.40	0.10	0.40	21.10	22.10	23.10	23.40	0.10	0.40
- Ammerweg	20.11	20.41	21.11	21.41	22.11	22.41	23.11	23.41	0.11	0.41	21.11	22.11	23.11	23.41	0.11	0.41
Wiesloch, Neues Straßel	20.12	20.42	21.12	21.42	22.12	22.42	23.12	23.42	0.12	0.42	21.12	22.12	23.12	23.42	0.12	0.42
- Freibad	20.13	20.43	21.13	21.43	22.13	22.43	23.13	23.43	0.13	0.43	21.13	22.13	23.13	23.43	0.13	0.43
- Friedhof	20.14	20.44	21.14	21.44	22.14	22.44	23.14	23.44	0.14	0.44	21.14	22.14	23.14	23.44	0.14	0.44
- Häuseläcker	20.15	20.45	21.15	21.45	22.15	22.45	23.15	23.45	0.15	0.45	21.15	22.15	23.15	23.45	0.15	0.45
- Güterstraße (Stg. C)	20.16	20.46	21.16	21.46	22.16	22.46	23.16	23.46	0.16	0.46	21.16	22.16	23.16	23.46	0.16	0.46
Schatthausen, Kirche			20.51	21.21	21.51	22.21	22.51	23.21		0.01	20.21	21.21	22.21	23.21		0.01
Wiesloch, Ringstraße			21.12	21.42	22.12	22.42	23.12	23.42		0.22	20.42	21.42	22.42	23.42		0.22
- Ringstraße (Stg. C)	20.17	20.47	21.17	21.47	22.17	22.47	23.17	23.47	0.17	0.47	21.17	22.17	23.17	23.47	0.17	0.47
- Osingerstraße	20.21	20.51	21.21	21.51	22.21	22.51	23.21	23.51	0.21	0.51	21.21	22.21	23.21	23.51	0.21	0.51
- Spitzwegstraße	20.22	20.52	21.22	21.52	22.22	22.52	23.22	23.52	0.22	0.52	21.22	22.22	23.22	23.52	0.22	0.52
- PZN West	20.24	20.54	21.24	21.54	22.24	22.54	23.24	23.54	0.24	0.54	21.24	22.24	23.24	23.54	0.24	0.54
- PZN	20.26	20.56	21.26	21.56	22.26	22.56	23.26	23.56	0.26	0.56	21.26	22.26	23.26	23.56	0.26	0.56

Beschränkungen	Sonn- und Feiertag														
Wiesloch-Walldorf, Bf (Stg. West2) ab	16.07	19.05	20.05	21.05	22.05	23.05	23.35	0.05	0.35						
Frauenweiler, Ammerweg	16.10														
- Evangelisches Gemeindehaus	16.11														
- Dorfplatz	16.12	19.09	20.09	21.09	22.09	23.09	23.39	0.09	0.39						
- Evangelisches Gemeindehaus		19.10	20.10	21.10	22.10	23.10	23.40	0.10	0.40						
- Ammerweg		19.11	20.11	21.11	22.11	23.11	23.41	0.11	0.41						
Wiesloch, Neues Straßel		19.12	20.12	21.12	22.12	23.12	23.42	0.12	0.42						
- Freibad		19.13	20.13	21.13	22.13	23.13	23.43	0.13	0.43						
- Friedhof		19.14	20.14	21.14	22.14	23.14	23.44	0.14	0.44						
- Häuseläcker		19.15	20.15	21.15	22.15	23.15	23.45	0.15	0.45						
- Güterstraße (Stg. C)		19.16	20.16	21.16	22.16	23.16	23.46	0.16	0.46						
Schatthausen, Kirche				20.21	21.21	22.21	23.21		0.01						
Wiesloch, Ringstraße				20.42	21.42	22.42	23.42		0.22						
- Ringstraße (Stg. C)		19.17	20.17	21.17	22.17	23.17	23.47	0.17	0.47						
- Osingerstraße		19.21	20.21	21.21	22.21	23.21	23.51	0.21	0.51						
- Spitzwegstraße		19.22	20.22	21.22	22.22	23.22	23.52	0.22	0.52						
- PZN West		19.24	20.24	21.24	22.24	23.24	23.54	0.24	0.54						
- PZN		19.26	20.26	21.26	22.26	23.26	23.56	0.26	0.56						

ZEICHENERKLÄRUNG: **16** = nicht 31.12.

Tel. 06222/770160 Vorbestellung spätestens 30 Min vor gewünschter Abfahrt

Besonderer Tarif. VRN Jahres- und Halbjahreskarten werden anerkannt, Mitnahmeregelung gilt nicht

Begrenztes Platzangebot!



7934

Ruftaxi Wiesloch
PZN - Nord - Ringstr. Frauenweiler - Wiesloch-Walldorf Bf

RUFTAXI

Am 24. und 31.12. Verkehr wie an Samstagen (außer 2023 Verkehr wie an Sonntagen)

Beschränkungen	Montag - Freitag									Samstag						
Wiesloch, PZN	19.31	20.01	20.31	21.01	21.31	22.01	22.31	23.01	23.31	0.01	21.31	22.31	23.31	0.01		
- PZN West	19.32	20.02	20.32	21.02	21.32	22.02	22.32	23.02	23.32	0.02	21.32	22.32	23.32	0.02		
- Spitzwegstraße	19.35	20.05	20.35	21.05	21.35	22.05	22.35	23.05	23.35	0.05	21.35	22.35	23.35	0.05		
- Osingerstraße	19.36	20.06	20.36	21.06	21.36	22.06	22.36	23.06	23.36	0.06	21.36	22.36	23.36	0.06		
- Ringstraße (Stg. D)	19.40	20.10	20.40	21.10	21.40	22.10	22.40	23.10	23.40	0.10	21.40	22.40	23.40	0.10		
Wiesloch, Ringstraße			20.47	21.22	21.47	22.22	22.47	23.22	23.47	0.22	22.22	23.22	23.55	0.22		
Schatthausen, Kirche			21.08	21.43	22.08	22.43	23.08	23.43	0.08	0.43	22.43	23.43	0.16	0.43		
- Güterstraße (Stg. D)	19.41	20.11	20.41	21.11	21.41	22.11	22.41	23.11	23.41	0.11	21.41	22.41	23.41	0.11		
- Häuseläcker	19.42	20.12	20.42	21.12	21.42	22.12	22.42	23.12	23.42	0.12	21.42	22.42	23.42	0.12		
- Friedhof	19.43	20.13	20.43	21.13	21.43	22.13	22.43	23.13	23.43	0.13	21.43	22.43	23.43	0.13		
- Freibad	19.44	20.14	20.44	21.14	21.44	22.14	22.44	23.14	23.44	0.14	21.44	22.44	23.44	0.14		
- Neues Straßel	19.45	20.15	20.45	21.15	21.45	22.15	22.45	23.15	23.45	0.15	21.45	22.45	23.45	0.15		
Frauenweiler, Ammerweg	19.46	20.16	20.46	21.16	21.46	22.16	22.46	23.16	23.46	0.16	21.46	22.46	23.46	0.16		
- Evangelisches Gemeindehaus	19.47	20.17	20.47	21.17	21.47	22.17	22.47	23.17	23.47	0.17	21.47	22.47	23.47	0.17		
- Dorfplatz	19.48	20.18	20.48	21.18	21.48	22.18	22.48	23.18	23.48	0.18	21.48	22.48	23.48	0.18		
Wiesloch-Walldorf, Bf (Stg. West2) an	19.53	20.23	20.53	21.23	21.53	22.23	22.53	23.23	23.53	0.23	21.53	22.53	23.53	0.23		

Beschränkungen	Sonn- und Feiertag									
Frauenweiler, Dorfplatz	6.07	8.46								
- Evangelisches Gemeindehaus	6.08	8.47								
- Ammerweg	6.09	8.48								
Wiesloch-Walldorf, Bf (Stg. West2) an	6.13	8.52								

ZEICHENERKLÄRUNG: **16** = nicht 31.12.

Tel. 06222/770160 Vorbestellung spätestens 30 Min vor gewünschter Abfahrt

Besonderer Tarif. VRN Jahres- und Halbjahreskarten werden anerkannt, Mitnahmeregelung gilt nicht

Begrenztes Platzangebot!



7934

Ruftaxi Wiesloch
PZN - Nord - Ringstr. Frauenweiler - Wiesloch-Walldorf Bf

RUFTAXI

An 24. und 31.12. Verkehr wie an Samstagen (außer 2023 Verkehr wie an Sonntagen)

Table with columns for Beschränkungen, time slots (18, 19, 20, 21, 22, 23), and a header 'Sonn- und Feiertag'. Rows include locations like Wiesloch, PZN West, Spitzwegstraße, etc.

ZEICHENERKLÄRUNG: 16 = nicht 31.12.

Tel. 06222/770160 Vorbestellung spätestens 30 Min vor gewünschter Abfahrt

Besonderer Tarif. VRN Jahres- und Halbjahreskarten werden anerkannt, Mitnahmeregelung gilt nicht

Begrenztes Platzangebot!



7935

Ruftaxi Wiesloch
Frauenweiler - Gewerbegeb. Sandpfad - Bf DB - Gewerbegeb. Weinacker

An 24. und 31.12. Verkehr wie an Samstagen (außer 2023 Verkehr wie an Sonntagen)

Table with columns for locations and time slots (5, 6, 7, 8, 9, 10, 11, 12, 13, 14, 15, 16, 17, 18, 19, 20, 21, 22, 23). Header 'Montag - Freitag'. Rows include Frauenweiler, Wiesloch, etc.

Table with columns for locations and time slots (6, 7, 8, 9, 10, 11, 12, 13, 14, 15, 16, 17, 18, 19, 20, 21, 22, 23). Header 'Samstag'. Rows include Frauenweiler, Wiesloch, etc.

Tel. 06222/770160 Vorbestellung spätestens 30 Min. vor gewünschter Abfahrt

Besonderer Tarif. VRN Jahres- und Halbjahreskarten werden anerkannt, Mitnahmeregelung gilt nicht

An Sonn- und Feiertagen wird diese Linie nicht bedient

Begrenztes Platzangebot!



7935

Ruftaxi Wiesloch Gewerbegeb. Weinäcker - Bf DB - Gewerbegeb. Sandpfad - Frauenweiler

An 24. und 31.12. Verkehr wie an Samstagen (außer 2023 Verkehr wie an Sonntagen)

		Montag - Freitag																
Wiesloch, REWE	ab	6,02	6,47	7,47	8,47	9,47	10,47	11,47	12,47	13,47	14,47	15,47	16,47	17,47	18,47	19,47	20,47	21,47
- Landratsamt		6,03	6,48	7,48	8,48	9,48	10,48	11,48	12,48	13,48	14,48	15,48	16,48	17,48	18,48	19,48	20,48	21,48
- In den Weinäckern		6,04	6,49	7,49	8,49	9,49	10,49	11,49	12,49	13,49	14,49	15,49	16,49	17,49	18,49	19,49	20,49	21,49
Wiesloch-Walldorf, Bf (Stg. West2)	an	6,07	6,52	7,52	8,52	9,52	10,52	11,52	12,52	13,52	14,52	15,52	16,52	17,52	18,52	19,52	20,52	21,52
= Bahnhof (Stg. West2)	ab	6,15	6,55	8,00	9,00	10,00	11,00	12,00	13,00	14,00	15,00	16,00	17,00	18,00	19,00	20,00	21,00	22,00
Wiesloch, Neues Sträßel		6,19	6,59	8,04	9,04	10,04	11,04	12,04	13,04	14,04	15,04	16,04	17,04	18,04	19,04	20,04	21,04	22,04
Frauenweiler, Gewerbegebiet		6,20	7,00	8,05	9,05	10,05	11,05	12,05	13,05	14,05	15,05	16,05	17,05	18,05	19,05	20,05	21,05	22,05
- Ludwig-Wagner-Straße		6,21	7,01	8,06	9,06	10,06	11,06	12,06	13,06	14,06	15,06	16,06	17,06	18,06	19,06	20,06	21,06	22,06
- Evangelisches Gemeindehaus		6,22	7,02	8,07	9,07	10,07	11,07	12,07	13,07	14,07	15,07	16,07	17,07	18,07	19,07	20,07	21,07	22,07
- Dorfplatz	an	6,23	7,03	8,08	9,08	10,08	11,08	12,08	13,08	14,08	15,08	16,08	17,08	18,08	19,08	20,08	21,08	22,08

		Samstag																
Wiesloch, REWE	ab	6,02	7,07	7,47	8,47	9,47	10,47	11,47	12,47	13,47								
- Landratsamt		6,03	7,08	7,48	8,48	9,48	10,48	11,48	12,48	13,48								
- In den Weinäckern		6,04	7,09	7,49	8,49	9,49	10,49	11,49	12,49	13,49								
Wiesloch-Walldorf, Bf (Stg. West2)	an	6,07	7,12	7,52	8,52	9,52	10,52	11,52	12,52	13,52								
= Bahnhof (Stg. West2)	ab	6,15	7,20	8,00	9,00	10,00	11,00	12,00	13,00	14,00								
Wiesloch, Neues Sträßel		6,19	7,24	8,04	9,04	10,04	11,04	12,04	13,04	14,04								
Frauenweiler, Gewerbegebiet		6,20	7,25	8,05	9,05	10,05	11,05	12,05	13,05	14,05								
- Ludwig-Wagner-Straße		6,21	7,26	8,06	9,06	10,06	11,06	12,06	13,06	14,06								
- Evangelisches Gemeindehaus		6,22	7,27	8,07	9,07	10,07	11,07	12,07	13,07	14,07								
- Dorfplatz	an	6,23	7,28	8,08	9,08	10,08	11,08	12,08	13,10	14,08								

Tel. 06222/770160 Vorbestellung spätestens 30 Min. vor gewünschter Abfahrt

Besonderer Tarif. VRN Jahres- und Halbjahreskarten werden anerkannt, Mitnahmeregelung gilt nicht

An Sonn- und Feiertagen wird diese Linie nicht bedient

Begrenztes Platzangebot!



7940

Ruftaxi Wiesenbach Neckargemünd - Wiesenbach - Langenzell

RUFTAXI

		Montag - Freitag						Samstag						Sonn- und Feiertag					
Beschränkungen																			
Hinweise			X						X							X			
Neckargemünd, Bahnhof	ab	21,15	0,45					21,45	0,45					23,45	0,45				
- Hanfmarkt	ab	21,17	0,47					21,47	0,47					23,47	0,47				
- Stadttor		21,18	0,48					21,48	0,48					23,48	0,48				
- Dreikreuzweg		21,19	0,49					21,49	0,49					23,49	0,49				
Wiesenbach, Kreisstraße		21,23	0,53					21,53	0,53					23,53	0,53				
- Poststraße		21,24	0,54					21,54	0,54					23,54	0,54				
- Rathaus		21,25	0,55					21,55	0,55					23,55	0,55				
- Löwen		21,26	0,56					21,56	0,56					23,56	0,56				
- Sportplatz		21,27	0,57					21,57	0,57					23,57	0,57				
Langenzell	an	21,28	0,58					21,58	0,58					23,58	0,58				

ZEICHENERKLÄRUNG: **X** = nicht 24. und 31.12. **X** = Vorbestellung dieser Fahrt bis spätestens eine Stunde vor der Abfahrt **▶** = hält nur zum Einsteigen

Tel. 06223/5598 Vorbestellung spätestens 30 Min vor gewünschter Abfahrt

Besonderer Tarif. VRN Jahres- und Halbjahreskarten werden anerkannt, Mitnahmeregelung gilt nicht

Begrenztes Platzangebot!



7940

Ruftaxi Wiesenbach Langenzell - Wiesenbach - Neckargemünd

RUFTAXI

		Montag - Freitag						Samstag						Sonn- und Feiertag					
Beschränkungen																			
Langenzell	ab	22,00						22,00						22,00					
- Wiesenbach, Sportplatz		22,01						22,01						22,01					
- Löwen		22,02						22,02						22,02					
- Rathaus		22,03						22,03						22,03					
- Poststraße		22,04						22,04						22,04					
- Kreisstraße		22,05						22,05						22,05					
Neckargemünd, Dreikreuzweg		22,08						22,08						22,08					
- Stadttor		22,09						22,09						22,09					
- Hanfmarkt	an	22,10						22,10						22,10					
- Bahnhof	an	22,11						22,11						22,11					

ZEICHENERKLÄRUNG: **X** = nicht 24. und 31.12. **◀** = hält nur zum Aussteigen

Tel. 06223/5598 Vorbestellung spätestens 30 Min vor gewünschter Abfahrt

Besonderer Tarif. VRN Jahres- und Halbjahreskarten werden anerkannt, Mitnahmeregelung gilt nicht

Begrenztes Platzangebot!

**7949****Ruftaxi Gaiberg - Gauangelloch - Reilsheim****RUFTAXI**

Beschränkungen	Samstag							Sonn- und Feiertag						
								01	01	01	01	01	01	
Gaiberg, Ev. Kirche	17,41	19,41						9,41	11,41	13,41	15,41	17,41	19,41	
- Hinterdorf	17,42	19,42						9,42	11,42	13,42	15,42	17,42	19,42	
- Großer Wald	17,44	19,44						9,44	11,44	13,44	15,44	17,44	19,44	
- Panoramastraße	17,45	19,45						9,45	11,45	13,45	15,45	17,45	19,45	
- Döbel	17,47	19,47						9,47	11,47	13,47	15,47	17,47	19,47	
Gauangelloch, Nord	17,49	19,49						9,49	11,49	13,49	15,49	17,49	19,49	
- Schwanen	17,50	19,50						9,50	11,50	13,50	15,50	17,50	19,50	
Reilsheim, Schwimmbadstraße	17,56	19,56						9,56	11,56	13,56	15,56	17,56	19,56	
- Brunnenwiesen	17,57	19,57						9,57	11,57	13,57	15,57	17,57	19,57	
- Bahnhof	17,58	19,58						9,58	11,58	13,58	15,58	17,58	19,58	

ZEICHENERKLÄRUNG: 01 = nicht 24. und 31.12. ◀ = hält nur zum Aussteigen

Tel. 06223/5598 Vorbestellung spätestens 30 Min vor gewünschter Abfahrt

Besonderer Tarif. VRN Jahres- und Halbjahreskarten werden anerkannt, Mitnahmeregelung gilt nicht

Begrenzt Platzangebot!

**7949****Ruftaxi Reilsheim - Gauangelloch - Gaiberg****RUFTAXI**

Beschränkungen	Montag - Freitag		Samstag						Sonn- und Feiertag					
	as	as							01	01	01	01	01	01
Reilsheim, Bahnhof	0,58	3,08	17,58	19,58	23,58	0,58	3,08	9,58	11,58	13,58	15,58	17,58	19,58	22,58
- Brunnenwiesen	10,59	13,09	17,59	19,59	23,59	10,59	13,09	10,59	11,59	13,59	15,59	17,59	19,59	22,59
- Schwimmbadstraße	11,00	13,10	18,00	20,00	24,00	11,00	13,10	11,00	12,00	14,00	16,00	18,00	20,00	23,00
Gauangelloch, Schwanen	1,06	3,16	18,06	20,06	0,06	1,06	3,16	10,06	12,06	14,06	16,06	18,06	20,06	23,06
- Nord	1,07	3,17	18,07	20,07	0,07	1,07	3,17	10,07	12,07	14,07	16,07	18,07	20,07	23,07
Gaiberg, Döbel	1,09	3,19	18,09	20,09	0,09	1,09	3,19	10,09	12,09	14,09	16,09	18,09	20,09	23,09
- Ev. Kirche	1,11	3,21	18,11	20,11	0,11	1,11	3,21	10,11	12,11	14,11	16,11	18,11	20,11	23,11
- Hinterdorf	1,12	3,22	18,12	20,12	0,12	1,12	3,22	10,12	12,12	14,12	16,12	18,12	20,12	23,12
- Großer Wald	1,14	3,24	18,14	20,14	0,14	1,14	3,24	10,14	12,14	14,14	16,14	18,14	20,14	23,14
- Panoramastraße	1,15	3,25	18,15	20,15	0,15	1,15	3,25	10,15	12,15	14,15	16,15	18,15	20,15	23,15

ZEICHENERKLÄRUNG: 01 = nicht 24. und 31.12. as = verkehrt nur von Fr auf Sa ▶ = hält nur zum Einsteigen

Tel. 06223/5598 Vorbestellung spätestens 30 Min vor gewünschter Abfahrt

Besonderer Tarif. VRN Jahres- und Halbjahreskarten werden anerkannt, Mitnahmeregelung gilt nicht

Begrenzt Platzangebot!

**7950****Ruftaxi Meckesheim
Lobbach - Mönchzell - Meckesheim****RUFTAXI**

Waldwimmersbach, Abzw. Haag	Montag - Freitag			Samstag			Sonn- und Feiertag		
	ab								
- Schulstraße (Stg. 1)	122,33			122,33			122,33		
- Post	122,34			122,34			122,34		
- Mühweg	122,35			122,35			122,35		
- Gewerbegebiet	122,36			122,36			122,36		
Lobenfeld, Blumenstraße (Stg. 1)	122,37			122,37			122,37		
- Linde	122,41			122,41			122,41		
- Ortsmitte	122,42			122,42			122,42		
- Gartenstraße	122,43			122,43			122,43		
- Kloster (Stg. 1)	122,44			122,44			122,44		
Mönchzell, Kirche	122,47			122,47			122,47		
- Schule	122,48			122,48			122,48		
Meckesheim, Luisenstraße	122,51			122,51			122,51		
- Ortsmitte	122,52			122,52			122,52		
- Gasthaus Ochsen	122,53			122,53			122,53		
- Bahnhof	122,54			122,54			122,54		

ZEICHENERKLÄRUNG: ▶ = hält nur zum Aussteigen ▶ = hält nur zum Einsteigen

Tel. 06226/9595775 Vorbestellung spätestens 1 Stunde vor gewünschter Abfahrt

Besonderer Tarif. VRN Jahres- und Halbjahreskarten werden anerkannt, Mitnahmeregelung gilt nicht

Weitere Fahrten siehe Linie 743

Begrenzt Platzangebot!



7950

Ruftaxi Meckesheim
Meckesheim - Mönchzell - Lobbach

RUFTAXI

	Montag - Freitag					Samstag					Sonn- und Feiertag				
	ab	ab	ab	ab	ab	ab	ab	ab	ab	ab	ab	ab	ab	ab	
Meckesheim, Bahnhof	22.02	23.02	23.02	0.02		22.02	23.02	23.02	0.02		22.02	23.02	23.02	0.02	
- Gasthaus Ochsen	22.03	23.03	23.03	0.03		22.03	23.03	23.03	0.03		22.03	23.03	23.03	0.03	
- Ortsmitte	22.04	23.04	23.04	0.04		22.04	23.04	23.04	0.04		22.04	23.04	23.04	0.04	
- Luisenstraße	22.05	23.05	23.05	0.05		22.05	23.05	23.05	0.05		22.05	23.05	23.05	0.05	
Mönchzell, Schule	22.08	23.08	23.08	0.08		22.08	23.08	23.08	0.08		22.08	23.08	23.08	0.08	
- Kirche	22.09	23.09	23.09	0.09		22.09	23.09	23.09	0.09		22.09	23.09	23.09	0.09	
Lobenfeld, Kloster (Stg. 1)	22.12	23.12	23.12	0.12		22.12	23.12	23.12	0.12		22.12	23.12	23.12	0.12	
- Gartenstraße	22.13	23.13	23.13	0.13		22.13	23.13	23.13	0.13		22.13	23.13	23.13	0.13	
- Ortsmitte	22.13	23.13	23.13	0.13		22.13	23.13	23.13	0.13		22.13	23.13	23.13	0.13	
- Linde	22.14	23.14	23.14	0.14		22.14	23.14	23.14	0.14		22.14	23.14	23.14	0.14	
- Blumenstraße (Stg. 1)	22.15	23.15	23.15	0.15		22.15	23.15	23.15	0.15		22.15	23.15	23.15	0.15	
- Waldwimmersbach, Gewerbegebiet	22.19	23.19	23.19	0.19		22.19	23.19	23.19	0.19		22.19	23.19	23.19	0.19	
- Mühweg	22.20	23.20	23.20	0.20		22.20	23.20	23.20	0.20		22.20	23.20	23.20	0.20	
- Post	22.21	23.21	23.21	0.21		22.21	23.21	23.21	0.21		22.21	23.21	23.21	0.21	
- Schulstraße (Stg. 1)	22.22	23.22	23.22	0.22		22.22	23.22	23.22	0.22		22.22	23.22	23.22	0.22	
- Abzw. Haag	22.23	23.23	23.23	0.23		22.23	23.23	23.23	0.23		22.23	23.23	23.23	0.23	

ZEICHENERKLÄRUNG: ←= hält nur zum Aussteigen →= hält nur zum Einsteigen

Tel. 06226/9595775 Vorbestellung spätestens 1 Stunde vor gewünschter Abfahrt

Besonderer Tarif. VRN Jahres- und Halbjahreskarten werden anerkannt, Mitnahmeregelung gilt nicht

Weitere Fahrten siehe Linie 743

Begrenztes Platzangebot!



7955

Ruftaxi (Rufbus) Sinsheim
Sinsheim - Dühren - Waldangelloch - Weiler - Sinsheim

RUFTAXI

	Montag - Freitag					Samstag					Sonn- und Feiertag							
	ab	ab	ab	ab	ab	ab	ab	ab	ab	ab	ab	ab	ab	ab				
Sinsheim, Sparkasse	21.13	0.11	2.24			17.13	19.13	21.13	0.11	2.24			6.43	8.43	10.43	19.13	21.13	0.11
- Hauptbahnhof	21.15	0.13	2.26			17.15	19.15	21.15	0.13	2.26			6.45	8.45	10.45	19.15	21.15	0.13
- Muthstraße	21.16	0.14	2.27			17.16	19.16	21.16	0.14	2.27			6.46	8.46	10.46	19.16	21.16	0.14
- Dührerer Straße	21.17	0.15	2.28			17.17	19.17	21.17	0.15	2.28			6.47	8.47	10.47	19.17	21.17	0.15
- Breite Seite	21.18	0.16	2.29			17.18	19.18	21.18	0.16	2.29			6.48	8.48	10.48	19.18	21.18	0.16
- Carl-Benz-Straße	21.19	0.17	2.30			17.19	19.19	21.19	0.17	2.30			6.49	8.49	10.49	19.19	21.19	0.17
- Dühren, Am Leitzelbach	21.21	0.19	2.32			17.21	19.21	21.21	0.19	2.32			6.51	8.51	10.51	19.21	21.21	0.19
- Kleines Feldlein	21.22	0.20	2.33			17.22	19.22	21.22	0.20	2.33			6.52	8.52	10.52	19.22	21.22	0.20
- Mühlrain	21.24	0.22	2.35			17.24	19.24	21.24	0.22	2.35			6.54	8.54	10.54	19.24	21.24	0.22
- Krone	21.25	0.23	2.36			17.25	19.25	21.25	0.23	2.36			6.55	8.55	10.55	19.25	21.25	0.23
- Sportplatzweg	21.26	0.24	2.37			17.26	19.26	21.26	0.24	2.37			6.56	8.56	10.56	19.26	21.26	0.24
- Eschelbach, Rosenhofstraße	21.29	0.27	2.40			17.29	19.29	21.29	0.27	2.40			6.59	8.59	10.59	19.29	21.29	0.27
- Bierbachstraße	21.30	0.28	2.41			17.30	19.30	21.30	0.28	2.41			7.00	9.00	11.00	19.30	21.30	0.28
- Bocksbergstraße	21.31	0.29	2.42			17.31	19.31	21.31	0.29	2.42			7.01	9.01	11.01	19.31	21.31	0.29
- Eichtersheim, Hauptstraße	21.33	0.31	2.44			17.33	19.33	21.33	0.31	2.44			7.03	9.03	11.03	19.33	21.33	0.31
- Bahnhof	21.34	0.32	2.45			17.34	19.34	21.34	0.32	2.45			7.04	9.04	11.04	19.34	21.34	0.32
- Michelfeld, Katholische Kirche	21.35	0.33	2.46			17.35	19.35	21.35	0.33	2.46			7.05	9.05	11.05	19.35	21.35	0.33
- Schloss	21.36	0.34	2.47			17.36	19.36	21.36	0.34	2.47			7.06	9.06	11.06	19.36	21.36	0.34
- Linde	21.37	0.35	2.48			17.37	19.37	21.37	0.35	2.48			7.07	9.07	11.07	19.37	21.37	0.35
- Waldangelloch, Gewerbestraße	21.39	0.37	2.50			17.39	19.39	21.39	0.37	2.50			7.09	9.09	11.09	19.39	21.39	0.37
- Katholische Kirche	21.40	0.38	2.51			17.40	19.40	21.40	0.38	2.51			7.10	9.10	11.10	19.40	21.40	0.38
- Rathaus	21.41	0.39	2.52			17.41	19.41	21.41	0.39	2.52			7.11	9.11	11.11	19.41	21.41	0.39
- Hiltsbach, Kraichgaustraße	21.48	0.46	2.59			17.48	19.48	21.48	0.46	2.59			7.18	9.18	11.18	19.48	21.48	0.46
- Marktstraße	21.50	0.48	3.01			17.50	19.50	21.50	0.48	3.01			7.20	9.20	11.20	19.50	21.50	0.48
- Kreuzacker	21.51	0.49	3.02			17.51	19.51	21.51	0.49	3.02			7.21	9.21	11.21	19.51	21.51	0.49
- Schule (Stg. 2)	21.53	0.51	3.04			17.53	19.53	21.53	0.51	3.04			7.23	9.23	11.23	19.53	21.53	0.51
- Weiler, Fleiderstraße	21.54	0.52	3.05			17.54	19.54	21.54	0.52	3.05			7.24	9.24	11.24	19.54	21.54	0.52
- Rohräckerstraße	21.55	0.53	3.06			17.55	19.55	21.55	0.53	3.06			7.25	9.25	11.25	19.55	21.55	0.53
- Reihener Straße	21.56	0.54	3.07			17.56	19.56	21.56	0.54	3.07			7.26	9.26	11.26	19.56	21.56	0.54
- Ortsmitte	21.57	0.55	3.08			17.57	19.57	21.57	0.55	3.08			7.27	9.27	11.27	19.57	21.57	0.55
- Grötzenstraße	21.58	0.56	3.09			17.58	19.58	21.58	0.56	3.09			7.28	9.28	11.28	19.58	21.58	0.56
- Weißer Stein	22.01	0.59	3.12			18.01	20.01	22.01	0.59	3.12			7.31	9.31	11.31	20.01	22.01	0.59
Sinsheim, PreZero Arena	22.03	1.01	3.14			18.03	20.03	22.03	1.01	3.14			7.33	9.33	11.33	20.03	22.03	1.01
- Badewelt	22.04	1.02	3.15			18.04	20.04	22.04	1.02	3.15			7.34	9.34	11.34	20.04	22.04	1.02
- Messe	22.05	1.03	3.16			18.05	20.05	22.05	1.03	3.16			7.35	9.35	11.35	20.05	22.05	1.03
- Gutenbergstraße	22.06	1.04	3.17			18.06	20.06	22.06	1.04	3.17			7.36	9.36	11.36	20.06	22.06	1.04
- Strombergstraße	22.07	1.05	3.18			18.07	20.07	22.07	1.05	3.18			7.37	9.37	11.37	20.07	22.07	1.05
- Hauptbahnhof	22.09	1.07	3.20			18.09	20.09	22.09	1.07	3.20			7.39	9.39	11.39	20.09	22.09	1.07

ZEICHENERKLÄRUNG: ☞ = nur freitags

Tel.: 07261/3777 Vorbestellung spätestens 1 Stunde vor gewünschter Abfahrt

Besonderer Tarif. VRN Jahres- und Halbjahreskarten werden anerkannt, Mitnahmeregelung gilt nicht

Begrenztes Platzangebot!



7955

Ruftaxi (Rufbus) Sinsheim Sinsheim - Weiler - Waldangeloch - Dühren - Sinsheim

RUFTAXI

	Montag - Freitag				Samstag				Sonn- und Feiertag									
	ab	22,13	1,25	3,25	20,13	22,15	1,25	3,25	20,13	22,13	22,13	1,25						
Sinsheim, Sparkasse	ab	3,45	22,17	1,27	3,27	3,45	16,15	18,15	20,15	22,15	1,25	3,25	7,47	9,47	18,15	20,16	22,17	1,25
- Hauptbahnhof		3,47	22,17	1,27	3,27	3,47	16,17	18,17	20,17	22,17	1,27	3,27	7,49	9,49	18,17	20,17	22,17	1,27
- Strombergstraße		3,48	22,18	1,28	3,28	3,48	16,18	18,18	20,18	22,18	1,28	3,28	7,50	9,50	18,18	20,18	22,18	1,28
- Gutenbergsstraße		3,49	22,19	1,29	3,29	3,49	16,19	18,19	20,19	22,19	1,29	3,29	7,51	9,51	18,19	20,19	22,19	1,29
- Messe		3,50	22,20	1,30	3,30	3,50	16,20	18,20	20,20	22,20	1,30	3,30	7,52	9,52	18,20	20,20	22,20	1,30
- Badewell		3,51	22,21	1,31	3,31	3,51	16,21	18,21	20,21	22,21	1,31	3,31	7,53	9,53	18,21	20,21	22,21	1,31
- PräZero Arena		3,53	22,23	1,33	3,33	3,53	16,23	18,23	20,23	22,23	1,33	3,33	7,55	9,55	18,23	20,23	22,23	1,33
Weiler, Weißer Stein		3,55	22,25	1,35	3,35	3,55	16,25	18,25	20,25	22,25	1,35	3,35	7,57	9,57	18,25	20,25	22,25	1,35
- Grötzenstraße		3,56	22,26	1,36	3,36	3,56	16,26	18,26	20,26	22,26	1,36	3,36	7,58	9,58	18,26	20,26	22,26	1,36
- Ortsmitte		3,57	22,27	1,37	3,37	3,57	16,27	18,27	20,27	22,27	1,37	3,37	7,59	9,59	18,27	20,27	22,27	1,37
- Reihener Straße		3,58	22,28	1,38	3,38	3,58	16,28	18,28	20,28	22,28	1,38	3,38	8,00	10,00	18,28	20,28	22,28	1,38
- Rohräckenstraße		3,59	22,29	1,39	3,39	3,59	16,29	18,29	20,29	22,29	1,39	3,39	8,01	10,01	18,29	20,29	22,29	1,39
- Fliederstraße		4,00	22,30	1,40	3,40	4,00	16,30	18,30	20,30	22,30	1,40	3,40	8,02	10,02	18,30	20,30	22,30	1,40
Hilsbach, Schule (Stg. 1)		4,02	22,32	1,42	3,42	4,02	16,32	18,32	20,32	22,32	1,42	3,42	8,04	10,04	18,32	20,32	22,32	1,42
- Kreuzäcker		4,03	22,33	1,43	3,43	4,03	16,33	18,33	20,33	22,33	1,43	3,43	8,05	10,05	18,33	20,33	22,33	1,43
- Ittinger Straße		4,04	22,34	1,44	3,44	4,04	16,34	18,34	20,34	22,34	1,44	3,44	8,06	10,06	18,34	20,34	22,34	1,44
- Friedhof		4,05	22,35	1,45	3,45	4,05	16,35	18,35	20,35	22,35	1,45	3,45	8,07	10,07	18,35	20,35	22,35	1,45
- Kraichgaustraße		4,12	22,42	1,52	3,52	4,12	16,42	18,42	20,42	22,42	1,52	3,52	8,14	10,14	18,42	20,42	22,42	1,52
Waldangeloch, Rathaus		4,13	22,43	1,53	3,53	4,13	16,43	18,43	20,43	22,43	1,53	3,53	8,15	10,15	18,43	20,43	22,43	1,53
- Katholische Kirche		4,14	22,44	1,54	3,54	4,14	16,44	18,44	20,44	22,44	1,54	3,54	8,16	10,16	18,44	20,44	22,44	1,54
= Gewerbestraße		4,15	22,45	1,55	3,55	4,15	16,45	18,45	20,45	22,45	1,55	3,55	8,17	10,17	18,45	20,45	22,45	1,55
- Michelfeld, Linde		4,16	22,46	1,56	3,56	4,16	16,46	18,46	20,46	22,46	1,56	3,56	8,18	10,18	18,46	20,46	22,46	1,56
- Schloss		4,17	22,47	1,57	3,57	4,17	16,47	18,47	20,47	22,47	1,57	3,57	8,19	10,19	18,47	20,47	22,47	1,57
- Katholische Kirche		4,18	22,48	1,58	3,58	4,18	16,48	18,48	20,48	22,48	1,58	3,58	8,20	10,20	18,48	20,48	22,48	1,58
Eichtersheim, Bahnhof		4,19	22,49	1,59	3,59	4,19	16,49	18,49	20,49	22,49	1,59	3,59	8,21	10,21	18,49	20,49	22,49	1,59
- Hauptstraße		4,21	22,51	2,01	4,01	4,21	16,51	18,51	20,51	22,51	2,01	4,01	8,23	10,23	18,51	20,51	22,51	2,01
- Heidelberger Straße		4,23	22,53	2,03	4,03	4,23	16,53	18,53	20,53	22,53	2,03	4,03	8,25	10,25	18,53	20,53	22,53	2,03
Eschelbach, Rose		4,24	22,54	2,04	4,04	4,24	16,54	18,54	20,54	22,54	2,04	4,04	8,26	10,26	18,54	20,54	22,54	2,04
- Rosenhofsstraße		4,27	22,57	2,07	4,07	4,27	16,57	18,57	20,57	22,57	2,07	4,07	8,29	10,29	18,57	20,57	22,57	2,07
Dühren, Sportplatzweg		4,28	22,58	2,08	4,08	4,28	16,58	18,58	20,58	22,58	2,08	4,08	8,30	10,30	18,58	20,58	22,58	2,08
- Krome		4,29	22,59	2,09	4,09	4,29	16,59	18,59	20,59	22,59	2,09	4,09	8,31	10,31	18,59	20,59	22,59	2,09
- Mühlrain		4,31	23,01	2,11	4,11	4,31	17,01	19,01	21,01	23,01	2,11	4,11	8,33	10,33	19,01	21,01	23,01	2,11
- Am Letztbach		4,32	23,02	2,12	4,12	4,32	17,02	19,02	21,02	23,02	2,12	4,12	8,34	10,34	19,02	21,02	23,02	2,12
- Kleines Feldlein		4,36	23,06	2,16	4,16	4,36	17,06	19,06	21,06	23,06	2,16	4,16	8,38	10,38	19,06	21,06	23,06	2,16
Sinsheim, Dührener Straße		4,37	23,07	2,17	4,17	4,37	17,07	19,07	21,07	23,07	2,17	4,17	8,39	10,39	19,07	21,07	23,07	2,17
- Muthstraße		4,38	23,08	2,18	4,18	4,38	17,08	19,08	21,08	23,08	2,18	4,18	8,40	10,40	19,08	21,08	23,08	2,18
- Hauptbahnhof	an																	

Tel.: 07261/3777 Vorbestellung spätestens 1 Stunde vor gewünschter Abfahrt

Besonderer Tarif. VRN Jahres- und Halbjahreskarten werden anerkannt, Mitnahmeregelung gilt nicht

Begrenztes Platzangebot!

FEHLT DIE ZÜNDENDE IDEE? WIR HÄTTE DA EINE!

IMPULSGEBER FÜR IHRE KOMMUNIKATION

Printproduktion • Online-Marketing • Web-Entwicklung

ABT MEDIEN GRUPPE

www.abt-medien.de



7956

Ruftaxi (Rufbus) Sinsheim
 Sinsheim - Steinsfurt - Adersbach - Ehrstädt - Reihen

RUFTAXI

Beschränkungen	Montag - Freitag											Samstag						Sonn- und Feiertag		
	ab	ab	ab	ab	ab	ab	ab	ab	ab	ab	ab	ab	ab	ab	ab	ab	ab	ab	ab	
Sinsheim, Sparkasse	3,43	20,13	21,13	22,13	0,11						20,13	21,13	22,13	0,11						
- Hauptbahnhof	3,43	20,15	21,15	22,15	0,13	1,25	2,25	3,25	3,45	18,15	20,15	21,15	22,15	0,13	1,25	2,25	3,25	7,47	9,47	11,47
- Gutenbergstraße	3,45	20,17	21,17	22,17	0,15	1,27	2,27	3,27	3,47	18,17	20,17	21,17	22,17	0,15	1,27	2,27	3,27	7,49	9,49	11,49
- Messe	3,46	20,18	21,18	22,18	0,16	1,28	2,28	3,28	3,48	18,18	20,18	21,18	22,18	0,16	1,28	2,28	3,28	7,50	9,50	11,50
- Betriebshof SWEG	3,47	20,19	21,19	22,19	0,17	1,29	2,29	3,29	3,49	18,19	20,19	21,19	22,19	0,17	1,29	2,29	3,29	7,51	9,51	11,51
- Museum/Arena	3,48	20,20	21,20	22,20	0,18	1,30	2,30	3,30	3,50	18,20	20,20	21,20	22,20	0,18	1,30	2,30	3,30	7,52	9,52	11,52
Steinsfurt, Hallenbad	3,49	20,21	21,21	22,21	0,19	1,31	2,31	3,31	3,51	18,21	20,21	21,21	22,21	0,19	1,31	2,31	3,31	7,53	9,53	11,53
- Schindwaldstraße	3,51	20,23	21,23	22,23	0,21	1,33	2,33	3,33	3,53	18,23	20,23	21,23	22,23	0,21	1,33	2,33	3,33	7,55	9,55	11,55
- Bahnhof	3,52	20,24	21,24	22,24	0,22	1,34	2,34	3,34	3,54	18,24	20,24	21,24	22,24	0,22	1,34	2,34	3,34	7,56	9,56	11,56
- Rathaus	3,54	20,26	21,26	22,26	0,24	1,36	2,36	3,36	3,56	18,26	20,26	21,26	22,26	0,24	1,36	2,36	3,36	7,58	9,58	11,58
Adersbach, Mehrzweckhalle	4,00	20,32	21,32	22,32	0,30	1,42	2,42	3,42	4,02	18,32	20,32	21,32	22,32	0,30	1,42	2,42	3,42	8,04	10,04	12,04
- Rathaus	4,01	20,33	21,33	22,33	0,31	1,43	2,43	3,43	4,03	18,33	20,33	21,33	22,33	0,31	1,43	2,43	3,43	8,05	10,05	12,05
- Aubrunnen	4,02	20,34	21,34	22,34	0,32	1,44	2,44	3,44	4,04	18,34	20,34	21,34	22,34	0,32	1,44	2,44	3,44	8,06	10,06	12,06
Hasselbach, Grundstraße	4,06	20,38	21,38	22,38	0,36	1,48	2,48	3,48	4,08	18,38	20,38	21,38	22,38	0,36	1,48	2,48	3,48	8,10	10,10	12,10
- An der Weid	4,07	20,39	21,39	22,39	0,37	1,49	2,49	3,49	4,09	18,39	20,39	21,39	22,39	0,37	1,49	2,49	3,49	8,11	10,11	12,11
Ehrstädt, Johann-Schneider-Str	4,11	20,43	21,43	22,43	0,41	1,53	2,53	3,53	4,13	18,43	20,43	21,43	22,43	0,41	1,53	2,53	3,53	8,15	10,15	12,15
- Rathaus	4,12	20,44	21,44	22,44	0,42	1,54	2,54	3,54	4,14	18,44	20,44	21,44	22,44	0,42	1,54	2,54	3,54	8,16	10,16	12,16
- Schlossstraße	4,13	20,45	21,45	22,45	0,43	1,55	2,55	3,55	4,15	18,45	20,45	21,45	22,45	0,43	1,55	2,55	3,55	8,17	10,17	12,17
- Eulerhof	4,14	20,46	21,46	22,46	0,44	1,56	2,56	3,56	4,16	18,46	20,46	21,46	22,46	0,44	1,56	2,56	3,56	8,18	10,18	12,18
Steinsfurt, Unt.Hettenbergring	4,18	20,50	21,50	22,50	0,48	2,00	3,00	4,00	4,20	18,50	20,50	21,50	22,50	0,48	2,00	3,00	4,00	8,22	10,22	12,22
- Oberer Hettenbergring	4,19	20,51	21,51	22,51	0,49	2,01	3,01	4,01	4,21	18,51	20,51	21,51	22,51	0,49	2,01	3,01	4,01	8,23	10,23	12,23
- Hinterer Hettenbergring	4,20	20,52	21,52	22,52	0,50	2,02	3,02	4,02	4,22	18,52	20,52	21,52	22,52	0,50	2,02	3,02	4,02	8,24	10,24	12,24
- Lerchenneststraße	4,21	20,53	21,53	22,53	0,51	2,03	3,03	4,03	4,23	18,53	20,53	21,53	22,53	0,51	2,03	3,03	4,03	8,25	10,25	12,25
- Friedhof	4,22	20,54	21,54	22,54	0,52	2,04	3,04	4,04	4,24	18,54	20,54	21,54	22,54	0,52	2,04	3,04	4,04	8,26	10,26	12,26
Reihen, Ziegelei	4,26	20,58	21,58	22,58	0,56	2,08	3,08	4,08	4,28	18,58	20,58	21,58	22,58	0,56	2,08	3,08	4,08	8,30	10,30	12,30
- Alte Steige	4,27	20,59	21,59	22,59	0,57	2,09	3,09	4,09	4,29	18,59	20,59	21,59	22,59	0,57	2,09	3,09	4,09	8,31	10,31	12,31
- August-Karolus-Straße	4,28	21,00	22,00	23,00	0,58	2,10	3,10	4,10	4,30	19,00	21,00	22,00	23,00	0,58	2,10	3,10	4,10	8,32	10,32	12,32
- Beethovenstraße	4,29	21,01	22,01	23,01	0,59	2,11	3,11	4,11	4,31	19,01	21,01	22,01	23,01	0,59	2,11	3,11	4,11	8,33	10,33	12,33
- Kirchenstraße	4,30	21,02	22,02	23,02	1,00	2,12	3,12	4,12	4,32	19,02	21,02	22,02	23,02	1,00	2,12	3,12	4,12	8,34	10,34	12,34
Steinsfurt, Friedhof	4,34	21,06	22,06	23,06	1,04	2,16	3,16	4,16	4,36	19,06	21,06	22,06	23,06	1,04	2,16	3,16	4,16	8,38	10,38	12,38
- Post	4,35	21,07	22,07	23,07	1,05	2,17	3,17	4,17	4,37	19,07	21,07	22,07	23,07	1,05	2,17	3,17	4,17	8,39	10,39	12,39
- Hallenbad	4,36	21,08	22,08	23,08	1,06	2,18	3,18	4,18	4,38	19,08	21,08	22,08	23,08	1,06	2,18	3,18	4,18	8,40	10,40	12,40
Sinsheim, Museum/Arena	4,37	21,09	22,09	23,09	1,07	2,19	3,19	4,19	4,39	19,09	21,09	22,09	23,09	1,07	2,19	3,19	4,19	8,41	10,41	12,41
- Hauptbahnhof	4,40	21,12	22,12	23,12	1,10	2,22	3,22	4,22	4,42	19,12	21,12	22,12	23,12	1,10	2,22	3,22	4,22	8,44	10,44	12,44

Sonn- und Feiertag																			
Sinsheim, Sparkasse	ab																		
- Hauptbahnhof	ab	14,15	16,15	18,15	20,15	21,15	22,15	0,13	1,25										
- Gutenbergstraße		14,17	16,17	18,17	20,17	21,17	22,17	0,15	1,27										
- Messe		14,18	16,18	18,18	20,18	21,18	22,18	0,16	1,28										
- Betriebshof SWEG		14,19	16,19	18,19	20,19	21,19	22,19	0,17	1,29										
- Museum/Arena		14,20	16,20	18,20	20,20	21,20	22,20	0,18	1,30										
Steinsfurt, Hallenbad		14,21	16,21	18,21	20,21	21,21	22,21	0,19	1,31										
- Schindwaldstraße		14,23	16,23	18,23	20,23	21,23	22,23	0,21	1,33										
- Bahnhof		14,24	16,24	18,24	20,24	21,24	22,24	0,22	1,34										
- Rathaus		14,26	16,26	18,26	20,26	21,26	22,26	0,24	1,36										
Adersbach, Mehrzweckhalle		14,32	16,32	18,32	20,32	21,32	22,32	0,30	1,42										
- Rathaus		14,33	16,33	18,33	20,33	21,33	22,33	0,31	1,43										
- Aubrunnen		14,34	16,34	18,34	20,34	21,34	22,34	0,32	1,44										
Hasselbach, Grundstraße		14,38	16,38	18,38	20,38	21,38	22,38	0,36	1,48										
- An der Weid		14,39	16,39	18,39	20,39	21,39	22,39	0,37	1,49										
Ehrstädt, Johann-Schneider-Str		14,43	16,43	18,43	20,43	21,43	22,43	0,41	1,53										
- Rathaus		14,44	16,44	18,44	20,44	21,44	22,44	0,42	1,54										
- Schlossstraße		14,45	16,45	18,45	20,45	21,45	22,45	0,43	1,55										
- Eulerhof		14,46	16,46	18,46	20,46	21,46	22,46	0,44	1,56										
Steinsfurt, Unt.Hettenbergring		14,50	16,50	18,50	20,50	21,50	22,50	0,48	2,00										
- Oberer Hettenbergring		14,51	16,51	18,51	20,51	21,51	22,51	0,49	2,01										
- Hinterer Hettenbergring		14,52	16,52	18,52	20,52	21,52	22,52	0,50	2,02										
- Lerchenneststraße		14,53	16,53	18,53	20,53	21,53	22,53	0,51	2,03										
- Friedhof		14,54	16,54	18,54	20,54	21,54	22,54	0,52	2,04										
Reihen, Ziegelei		14,58	16,58	18,58	20,58	21,58	22,58	0,56	2,08										
- Alte Steige		14,59	16,59	18,59	20,59	21,59	22,59	0,57	2,09										
- August-Karolus-Straße		15,00	17,00	19,00	21,00	22,00	23,00	0,58	2,10										
- Beethovenstraße		15,01	17,01	19,01	21,01	22,01	23,01	0,59	2,11										
- Kirchenstraße		15,02	17,02	19,02	21,02	22,02	23,02	1,00	2,12										
Steinsfurt, Friedhof		15,06	17,06	19,06	21,06	22,06	23,06	1,04	2,16										
- Post		15,07	17,07	19,07	21,07	22,07	23,07	1,05	2,17										
- Hallenbad		15,08	17,08	19,08	21,08	22,08	23,08	1,06	2,18										
Sinsheim, Museum/Arena		15,09	17,09	19,09	21,09	22,09	23,09	1,07	2,19										
- Hauptbahnhof	an	15,12	17,12	19,12	21,12	22,12	23,12	1,10	2,22										

ZEICHENERKLÄRUNG: ☐ = nur freitags ☐ = nur Nächte Fr/Sa und vor Wochenfeiertagen, nicht Donnerstags/Karfreitag



7958

Ruftaxi (Rufbus) Sinsheim Sinsheim - Südstadt - Gartenstadt - Rohrbach - Sinsheim

RUFTAXI

Beschränkungen	Montag - Freitag					Samstag					Sonn- und Feiertag									
	ab	11	13	15	17	11	13	15	17	19	11	13	15	17	19					
Sinsheim, Sparkasse	21.13	22.13	0.11	1.23	2.23	3.23	17.13	19.13	21.13	22.13	0.11	1.23	2.23	3.23	6.49	8.49	10.43	13.13	15.13	17.13
- Hauptbahnhof	21.15	22.15	0.13	1.25	2.25	3.25	17.15	19.15	21.15	22.15	0.13	1.25	2.25	3.25	6.45	8.45	10.45	13.15	15.15	17.15
- Steinsbergstraße	21.16	22.16	0.14	1.26	2.26	3.26	17.16	19.16	21.16	22.16	0.14	1.26	2.26	3.26	6.46	8.46	10.46	13.16	15.16	17.16
- Quellbergweg	21.17	22.17	0.15	1.27	2.27	3.27	17.17	19.17	21.17	22.17	0.15	1.27	2.27	3.27	6.47	8.47	10.47	13.17	15.17	17.17
- Dr.-Eschle-Straße	21.18	22.18	0.16	1.28	2.28	3.28	17.18	19.18	21.18	22.18	0.16	1.28	2.28	3.28	6.48	8.48	10.48	13.18	15.18	17.18
- Albert-Schweitzer-Straße	21.20	22.20	0.18	1.30	2.30	3.30	17.20	19.20	21.20	22.20	0.18	1.30	2.30	3.30	6.50	8.50	10.50	13.20	15.20	17.20
- Dührener Straße	21.24	22.24	0.22	1.34	2.34	3.34	17.24	19.24	21.24	22.24	0.22	1.34	2.34	3.34	6.54	8.54	10.54	13.24	15.24	17.24
- Theodor-Heuss-Schule	21.27	22.27	0.25	1.37	2.37	3.37	17.27	19.27	21.27	22.27	0.25	1.37	2.37	3.37	6.57	8.57	10.57	13.27	15.27	17.27
- Werderstraße	21.28	22.28	0.26	1.38	2.38	3.38	17.28	19.28	21.28	22.28	0.26	1.38	2.38	3.38	6.58	8.58	10.58	13.28	15.28	17.28
- Nördliche Ringstraße	21.30	22.30	0.28	1.40	2.40	3.40	17.30	19.30	21.30	22.30	0.28	1.40	2.40	3.40	7.00	9.00	11.00	13.30	15.30	17.30
- Friedhof	21.32	22.32	0.30	1.42	2.42	3.42	17.32	19.32	21.32	22.32	0.30	1.42	2.42	3.42	7.02	9.02	11.02	13.32	15.32	17.32
- Thomas-Mann-Straße	21.33	22.33	0.31	1.43	2.43	3.43	17.33	19.33	21.33	22.33	0.31	1.43	2.43	3.43	7.03	9.03	11.03	13.33	15.33	17.33
- Gerhart-Hauptmann-Straße	21.34	22.34	0.32	1.44	2.44	3.44	17.34	19.34	21.34	22.34	0.32	1.44	2.44	3.44	7.04	9.04	11.04	13.34	15.34	17.34
- Hölderlinstraße	21.35	22.35	0.33	1.45	2.45	3.45	17.35	19.35	21.35	22.35	0.33	1.45	2.45	3.45	7.05	9.05	11.05	13.35	15.35	17.35
- Adalbert-Stifter-Straße	21.38	22.38	0.36	1.48	2.48	3.48	17.38	19.38	21.38	22.38	0.36	1.48	2.48	3.48	7.08	9.08	11.08	13.38	15.38	17.38
- Lärchenweg	21.40	22.40	0.38	1.50	2.50	3.50	17.40	19.40	21.40	22.40	0.38	1.50	2.50	3.50	7.10	9.10	11.10	13.40	15.40	17.40
- Grabengasse	21.41	22.41	0.39	1.51	2.51	3.51	17.41	19.41	21.41	22.41	0.39	1.51	2.51	3.51	7.11	9.11	11.11	13.41	15.41	17.41
- Altes Rathaus	21.42	22.42	0.40	1.52	2.52	3.52	17.42	19.42	21.42	22.42	0.40	1.52	2.52	3.52	7.12	9.12	11.12	13.42	15.42	17.42
- Sparkasse	21.44	22.44	0.42	1.54	2.54	3.54	17.44	19.44	21.44	22.44	0.42	1.54	2.54	3.54	7.14	9.14	11.14	13.44	15.44	17.44
- Krankenhaus	21.46	22.46	0.44	1.56	2.56	3.56	17.46	19.46	21.46	22.46	0.44	1.56	2.56	3.56	7.16	9.16	11.16	13.46	15.46	17.46
- Bischofsheimer Straße	21.47	22.47	0.45	1.57	2.57	3.57	17.47	19.47	21.47	22.47	0.45	1.57	2.57	3.57	7.17	9.17	11.17	13.47	15.47	17.47
- Kurpfalzzenrum	21.48	22.48	0.46	1.58	2.58	3.58	17.48	19.48	21.48	22.48	0.46	1.58	2.58	3.58	7.18	9.18	11.18	13.48	15.48	17.48
- Egerlandstraße	21.49	22.49	0.47	1.59	2.59	3.59	17.49	19.49	21.49	22.49	0.47	1.59	2.59	3.59	7.19	9.19	11.19	13.49	15.49	17.49
Rohrbach, Erich-Ollenhauer-Str	21.51	22.51	0.49	2.01	3.01	4.01	17.51	19.51	21.51	22.51	0.49	2.01	3.01	4.01	7.21	9.21	11.21	13.51	15.51	17.51
- Theodor-Heuss-Straße	21.52	22.52	0.50	2.02	3.02	4.02	17.52	19.52	21.52	22.52	0.50	2.02	3.02	4.02	7.22	9.22	11.22	13.52	15.52	17.52
- Kästnerstraße	21.53	22.53	0.51	2.03	3.03	4.03	17.53	19.53	21.53	22.53	0.51	2.03	3.03	4.03	7.23	9.23	11.23	13.53	15.53	17.53
- Schillerstraße	21.54	22.54	0.52	2.04	3.04	4.04	17.54	19.54	21.54	22.54	0.52	2.04	3.04	4.04	7.24	9.24	11.24	13.54	15.54	17.54
- Adersbacher Straße (Stg. 1)	21.55	22.55	0.53	2.05	3.05	4.05	17.55	19.55	21.55	22.55	0.53	2.05	3.05	4.05	7.25	9.25	11.25	13.55	15.55	17.55
- Rathaus	21.57	22.57	0.55	2.07	3.07	4.07	17.57	19.57	21.57	22.57	0.55	2.07	3.07	4.07	7.27	9.27	11.27	13.57	15.57	17.57
Sinsheim, Klostermühle	22.01	23.01	0.59	2.11	3.11	4.11	18.01	20.01	22.01	23.01	0.59	2.11	3.11	4.11	7.31	9.31	11.31	14.01	16.01	18.01
- Sparkasse	22.03	23.03	1.01	2.13	3.13	4.13	18.03	20.03	22.03	23.03	1.01	2.13	3.13	4.13	7.33	9.33	11.33	14.03	16.03	18.03
- Jugendhaus (Stg. 1)	22.05	23.05	1.03	2.15	3.15	4.15	18.05	20.05	22.05	23.05	1.03	2.15	3.15	4.15	7.35	9.35	11.35	14.05	16.05	18.05
- Hauptbahnhof	22.07	23.07	1.05	2.17	3.17	4.17	18.07	20.07	22.07	23.07	1.05	2.17	3.17	4.17	7.37	9.37	11.37	14.07	16.07	18.07

Beschränkungen	Sonn- und Feiertag																			
	ab	11	13	15	17															
Sinsheim, Sparkasse	19.13	21.13	22.13	0.11	1.23															
- Hauptbahnhof	19.15	21.15	22.15	0.13	1.25															
- Steinsbergstraße	19.16	21.16	22.16	0.14	1.26															
- Quellbergweg	19.17	21.17	22.17	0.15	1.27															
- Dr.-Eschle-Straße	19.18	21.18	22.18	0.16	1.28															
- Albert-Schweitzer-Straße	19.20	21.20	22.20	0.18	1.30															
- Dührener Straße	19.24	21.24	22.24	0.22	1.34															
- Theodor-Heuss-Schule	19.27	21.27	22.27	0.25	1.37															
- Werderstraße	19.28	21.28	22.28	0.26	1.38															
- Nördliche Ringstraße	19.30	21.30	22.30	0.28	1.40															
- Friedhof	19.32	21.32	22.32	0.30	1.42															
- Thomas-Mann-Straße	19.33	21.33	22.33	0.31	1.43															
- Gerhart-Hauptmann-Straße	19.34	21.34	22.34	0.32	1.44															
- Hölderlinstraße	19.35	21.35	22.35	0.33	1.45															
- Adalbert-Stifter-Straße	19.38	21.38	22.38	0.36	1.48															
- Lärchenweg	19.40	21.40	22.40	0.38	1.50															
- Grabengasse	19.41	21.41	22.41	0.39	1.51															
- Altes Rathaus	19.42	21.42	22.42	0.40	1.52															
- Sparkasse	19.44	21.44	22.44	0.42	1.54															
- Krankenhaus	19.46	21.46	22.46	0.44	1.56															
- Bischofsheimer Straße	19.47	21.47	22.47	0.45	1.57															
- Kurpfalzzenrum	19.48	21.48	22.48	0.46	1.58															
- Egerlandstraße	19.49	21.49	22.49	0.47	1.59															
Rohrbach, Erich-Ollenhauer-Str	19.51	21.51	22.51	0.49	2.01															
- Theodor-Heuss-Straße	19.52	21.52	22.52	0.50	2.02															
- Kästnerstraße	19.53	21.53	22.53	0.51	2.03															
- Schillerstraße	19.54	21.54	22.54	0.52	2.04															
- Adersbacher Straße (Stg. 1)	19.55	21.55	22.55	0.53	2.05															
- Rathaus	19.57	21.57	22.57	0.55	2.07															
Sinsheim, Klostermühle	20.01	22.01	23.01	0.59	2.11															
- Sparkasse	20.03	22.03	23.03	1.01	2.13															
- Jugendhaus (Stg. 1)	20.05	22.05	23.05	1.03	2.15															
- Hauptbahnhof	20.07	22.07	23.07	1.05	2.17															

ZEICHENERKLÄRUNG: **ab** - nur freitags **11** - nur Nächte Fr/Sa und vor Wochenfeiertagen, nicht Gründonnerstag/Karfreitag

Tel.: 07261/3777 Vorbestellung spätestens 1 Stunde vor gewünschter Abfahrt

Besonderer Tarif. VRN Jahres- und Halbjahreskarten werden anerkannt, Mitnahmeregelung gilt nicht

Begrenzttes Platzangebot!



7959

Ruftaxi (Rufbus) Sinsheim Sinsheim Hbf - Hammerau - Sinsheim Hbf

RUFTAXI

		Montag - Freitag															
		ab						an									
Sinsheim, Hauptbahnhof	ab	5,54	6,39	7,44	8,49	10,49	12,15	13,00	14,15	15,15	20,15						
- Weiler, Weißer Stein		5,58	6,43	7,48	8,53	10,53	12,19	13,04	14,19	15,19	20,19						
- Immlerhäuserhof		6,01	6,46	7,51	8,56	10,56	12,22	13,07	14,22	15,22	20,22						
- Birkenauerhof		6,04	6,49	7,54	8,59	10,59	12,25	13,10	14,25	15,25	20,25						
- Hammerau		6,05	6,50	7,55	9,00	11,00	12,26	13,11	14,26	15,26	20,26						
Sinsheim, Hauptbahnhof	an	6,15	7,00	8,05	9,10	11,10	12,36	13,21	14,36	15,36	20,36						

Tel.: 07261/3777 Vorbestellung spätestens 1 Stunde vor gewünschter Abfahrt

Besonderer Tarif. VRN Jahres- und Halbjahreskarten werden anerkannt, Mitnahmeregelung gilt nicht

Begrenztes Platzangebot!



7960

Ruftaxi (Rufbus) Neckarbischofsheim Sinsheim-Waibstadt-Neckarbischofsheim-Untergimpern

RUFTAXI

		Montag - Freitag												Sonn- und Feiertag			
Beschränkungen		ab	ab	ab	ab												
Sinsheim, Hauptbahnhof	ab	21,15	22,15	0,15	1,25									20,15	21,15	22,15	0,15
- Sparkasse		21,16	22,16	0,16	1,26									20,16	21,16	22,16	0,16
- Berufsschulzentrum		21,17	22,17	0,17	1,27									20,17	21,17	22,17	0,17
Daisbach, Ortsmitte		21,20	22,20	0,20	1,30									20,20	21,20	22,20	0,20
- Siedlung		21,21	22,21	0,21	1,31									20,21	21,21	22,21	0,21
- Villa		21,22	22,22	0,22	1,32									20,22	21,22	22,22	0,22
Waibstadt, Im Bruch		21,23	22,23	0,23	1,33									20,23	21,23	22,23	0,23
- Schule (Stg. 3)		21,24	22,24	0,24	1,34									20,24	21,24	22,24	0,24
- Altenheim		21,25	22,25	0,25	1,35									20,25	21,25	22,25	0,25
- Lido		21,26	22,26	0,26	1,36									20,26	21,26	22,26	0,26
Neckarbischofsheim, Norddörf.		21,28	22,28	0,28	1,37									20,28	21,28	22,28	0,28
- Rathaus		21,30	22,30	0,30	1,40									20,30	21,30	22,30	0,30
- Krone		21,31	22,31	0,31	1,41									20,31	21,31	22,31	0,31
- Stadthalle		21,32	22,32	0,32	1,42									20,32	21,32	22,32	0,32
Helmhof, Bahnhof		21,34	22,34	0,34	1,44									20,34	21,34	22,34	0,34
Untergimpern, Bahnhof	an	21,36	22,36	0,36	1,46									20,36	21,36	22,36	0,36

ZEICHENERKLÄRUNG: **ab** = nur montags bis donnerstags

Tel.: 07261/3777 Vorbestellung spätestens 1 Stunde vor gewünschter Abfahrt

Besonderer Tarif. VRN Jahres- und Halbjahreskarten werden anerkannt, Mitnahmeregelung gilt nicht

An Samstagen wird diese Linie nicht bedient

Begrenztes Platzangebot!



7960

Ruftaxi (Rufbus) Neckarbischofsheim Untergimpern-Neckarbischofsheim-Waibstadt-Sinsheim

RUFTAXI

		Montag - Freitag												Sonn- und Feiertag				
Beschränkungen		ab	ab	ab	ab													
Untergimpern, Bahnhof	ab	21,36	22,36	0,16	1,36									19,36	20,36	21,36	22,36	0,16
Helmhof, Bahnhof		21,38	22,38	0,18	1,38									19,38	20,38	21,38	22,38	0,18
Neckarbischofsheim, Stadthalle		21,40	22,40	0,20	1,40									19,40	20,40	21,40	22,40	0,20
- Krone		21,41	22,41	0,21	1,41									19,41	20,41	21,41	22,41	0,21
- Rathaus		21,42	22,42	0,22	1,42									19,42	20,42	21,42	22,42	0,22
- Nordbahnhof		21,44	22,44	0,24	1,44									19,44	20,44	21,44	22,44	0,24
Waibstadt, Lido		21,46	22,46	0,26	1,46									19,46	20,46	21,46	22,46	0,26
- Altenheim		21,47	22,47	0,27	1,47									19,47	20,47	21,47	22,47	0,27
- Schule (Stg. 5)		21,48	22,48	0,28	1,48									19,48	20,48	21,48	22,48	0,28
- Im Bruch		21,49	22,49	0,29	1,49									19,49	20,49	21,49	22,49	0,29
Daisbach, Villa		21,50	22,50	0,30	1,50									19,50	20,50	21,50	22,50	0,30
- Siedlung		21,51	22,51	0,31	1,51									19,51	20,51	21,51	22,51	0,31
- Ortsmitte		21,52	22,52	0,32	1,52									19,52	20,52	21,52	22,52	0,32
Sinsheim, Berufsschulzentrum		21,55	22,55	0,35	1,55									19,55	20,55	21,55	22,55	0,35
- Sparkasse		21,56	22,56	0,36	1,56									19,56	20,56	21,56	22,56	0,36
- Hauptbahnhof	an	21,57	22,57	0,37	1,57									19,57	20,57	21,57	22,57	0,37

ZEICHENERKLÄRUNG: **ab** = nur montags bis donnerstags

Tel.: 07261/3777 Vorbestellung spätestens 1 Stunde vor gewünschter Abfahrt

Besonderer Tarif. VRN Jahres- und Halbjahreskarten werden anerkannt, Mitnahmeregelung gilt nicht

An Samstagen wird diese Linie nicht bedient

Begrenztes Platzangebot!

**8900****Ruftaxi Eberbach
Bahnhof - Neuer Markt - Ledigsberg und zurück****RUFTAXI**

Am 24. und 31.12. Verkehr wie an Samstagen (außer 2023 Verkehr wie an Sonntagen)

	ab	Montag - Freitag						Samstag						Sonn- und Feiertag							
		20,30	22,30	23,40				20,30	22,30	23,40				9,30		20,30	22,30	23,40			
Eberbach, Bahnhof		20,31	22,31	23,41				20,31	22,31	23,41				9,31		20,31	22,31	23,41			
- Stadthalle		20,32	22,32	23,42				20,32	22,32	23,42				9,32	11,50	20,32	22,32	23,42			
- Neuer Markt		20,33	22,33	23,43				20,33	22,33	23,43				9,33	11,51	20,33	22,33	23,43			
- Brockenhof		20,35	22,35	23,45				20,35	22,35	23,45				9,35	11,53	20,35	22,35	23,45			
= Brunnh		20,40	22,40	23,50				20,40	22,40	23,50				9,40	11,58	20,40	22,40	23,50			
Ledigsberg		20,42	22,42	23,52				20,42	22,42	23,52				9,42	12,00	20,42	22,42	23,52			
Eberbach, Akazienstraße		20,43	22,43	23,53				20,43	22,43	23,53				9,43	12,01	20,43	22,43	23,53			
- Klingenweg		20,44	22,44	23,54				20,44	22,44	23,54				9,44	12,02	20,44	22,44	23,54			
- Steingartenweg		20,46	22,46	23,56				20,46	22,46	23,56				9,46	12,04	20,46	22,46	23,56			
- Brockenhof		20,48	22,48	23,58				20,48	22,48	23,58				9,48	12,06	20,48	22,48	23,58			
- Neuer Markt		20,50	22,50	0,00				20,50	22,50	0,00						20,50	22,50	0,00			
- Bahnhof	an																				

Tel. 06271/4070158 Vorbestellung spätestens 30 Min vor gewünschter Abfahrt

Besonderer Tarif. VRN Jahres- und Halbjahreskarten werden anerkannt, Mitnahmeregelung gilt nicht

Begrenztes Platzangebot!

**8901****Ruftaxi Eberbach
Bahnhof - Hohenstufenstr. - Steige und zurück****RUFTAXI**

Am 24. und 31.12. Verkehr wie an Samstagen (außer 2023 Verkehr wie an Sonntagen)

	ab	Montag - Freitag						Samstag						Sonn- und Feiertag					
		20,10	22,00	23,10				20,10	22,00	23,10				20,10	22,00	23,10			
Eberbach, Bahnhof		20,11	22,01	23,11				20,11	22,01	23,11				20,11	22,01	23,11			
- Stadthalle		20,12	22,02	23,12				20,12	22,02	23,12				20,12	22,02	23,12			
- Neuer Markt		20,20	22,10	23,20				20,20	22,10	23,20				20,20	22,10	23,20			
- Steigeschule		20,24	22,14	23,24				20,24	22,14	23,24				20,24	22,14	23,24			
= Königsberger Straße		20,29	22,19	23,29				20,29	22,19	23,29				20,29	22,19	23,29			
- Neuer Markt		20,30	22,20	23,30				20,30	22,20	23,30				20,30	22,20	23,30			
- Bahnhof	an																		

Tel. 06271/4070158 Vorbestellung spätestens 30 Min vor gewünschter Abfahrt

Besonderer Tarif. VRN Jahres- und Halbjahreskarten werden anerkannt, Mitnahmeregelung gilt nicht

Begrenztes Platzangebot!

**8902****Ruftaxi Eberbach
Bahnhof - Neuer Markt - Rockenau und zurück****RUFTAXI**

Am 24. und 31.12. Verkehr wie an Samstagen (außer 2023 Verkehr wie an Sonntagen)

	ab	Montag - Freitag						Samstag						Sonn- und Feiertag					
		11,35	19,00	21,30	22,50			8,35	13,35	19,00	21,30	22,50		19,00	21,30	22,50			
Eberbach, Bahnhof		11,36	19,01	21,31	22,51			8,36	13,36	19,01	21,31	22,51		19,01	21,31	22,51			
- Stadthalle		11,37	19,02	21,32	22,52			8,37	13,37	19,02	21,32	22,52		19,02	21,32	22,52			
- Neuer Markt		11,43	19,08	21,36	22,58			8,43	13,43	19,08	21,38	22,58		19,08	21,38	22,58			
Rockenau, Schule		11,45	19,10	21,40	23,00			8,45	13,45	19,10	21,40	23,00		19,10	21,40	23,00			
- Seniorenlift		11,53	19,18	21,48	23,08			8,53	13,53	19,18	21,48	23,08		19,18	21,48	23,08			
Eberbach, Neuer Markt		11,54	19,19	21,49	23,09			8,54	13,54	19,19	21,49	23,09		19,19	21,49	23,09			
- Bahnhof	an																		

Tel. 06271/4070158 Vorbestellung spätestens 30 Min vor gewünschter Abfahrt

Besonderer Tarif. VRN Jahres- und Halbjahreskarten werden anerkannt, Mitnahmeregelung gilt nicht

Begrenztes Platzangebot!

**8903****Ruftaxi Eberbach
Bahnhof - Neuer Markt - Lindach und zurück****RUFTAXI**

Am 24. und 31.12. Verkehr wie an Samstagen (außer 2023 Verkehr wie an Sonntagen)

	ab	Montag - Freitag						Samstag						Sonn- und Feiertag					
		15,50	19,00	21,50				19,00	21,50				19,00	21,50					
Eberbach, Bahnhof		15,52	19,02	21,52				19,02	21,52				19,02	21,52					
- Neuer Markt		16,00	19,10	22,00				19,10	22,00				19,10	22,00					
Lindach, Gasthaus Schiff		16,02	19,12	22,02				19,12	22,02				19,12	22,02					
- Schleuse Rockenau		16,08	19,19	22,09				19,19	22,09				19,19	22,09					
Eberbach, Neuer Markt		16,10	19,20	22,10				19,20	22,10				19,20	22,10					
- Bahnhof	an																		

ZEICHENERKLÄRUNG: = nur an Schultagen

Tel. 06271/4070158 Vorbestellung spätestens 30 Min vor gewünschter Abfahrt

Besonderer Tarif. VRN Jahres- und Halbjahreskarten werden anerkannt, Mitnahmeregelung gilt nicht

Begrenztes Platzangebot!



8904

Ruftaxi Eberbach Bahnhof - Gaimühle - Friedrichsdorf und zurück

RUFTAXI

Am 24. und 31.12. Verkehr wie an Samstagen (außer 2023 Verkehr wie an Sonntagen)

		Montag - Freitag				Samstag				Sonn- und Feiertag						
Eberbach, Bahnhof	ab	19,00	20,50	22,00	23,40	7,95	11,30	18,05	20,50	23,40	9,00	11,30	13,30	18,05	20,50	23,40
- Stadthalle		19,01	20,51	22,01	23,41	7,96	11,31	18,06	20,51	23,41	9,01	11,31	13,31	18,06	20,51	23,41
- Neuer Markt		19,02	20,52	22,02	23,42	7,97	11,32	18,07	20,52	23,42	9,02	11,32	13,32	18,07	20,52	23,42
Gaimühle, Bahnhof		19,11	21,01	22,11	23,51	7,46	11,41	18,16	21,01	23,51	9,11	11,41	13,41	18,16	21,01	23,51
Friedrichsdorf, Oberdorf (Stg. 1)		19,15	21,05	22,15	23,55	7,50	11,45	18,20	21,05	23,55	9,15	11,45	13,45	18,20	21,05	23,55
Gaimühle, Bahnhof		19,19	21,09	22,19	23,59	7,54	11,49	18,24	21,09	23,59	9,19	11,49	13,49	18,24	21,09	23,59
Eberbach, Neuer Markt		19,29	21,19	22,29	0,09	8,04	11,59	18,34	21,19	0,09	9,29	11,59	13,59	18,34	21,19	0,09
- Bahnhof	an	19,30	21,20	22,30	0,10	8,05	12,00	18,35	21,20	0,10	9,30	12,00	14,00	18,35	21,20	0,10

Tel. 06271/4070158 Vorbestellung spätestens 30 Min vor gewünschter Abfahrt

Besonderer Tarif. VRN Jahres- und Halbjahreskarten werden anerkannt, Mitnahmeregelung gilt nicht

Begrenztes Platzangebot!



8905

Ruftaxi Eberbach Bahnhof - Neuer Markt - Pleutersbach und zurück

RUFTAXI

Am 24. und 31.12. Verkehr wie an Samstagen (außer 2023 Verkehr wie an Sonntagen)

		Montag - Freitag				Samstag				Sonn- und Feiertag						
Eberbach, Bahnhof	ab	19,30	20,30	22,30		19,30	20,30	22,30		19,30	20,30	22,30				
- Stadthalle		19,31	20,31	22,31		19,31	20,31	22,31		19,31	20,31	22,31				
- Neuer Markt		19,32	20,32	22,32		19,32	20,32	22,32		19,32	20,32	22,32				
- Pleutersbach		19,40	20,40	22,40		19,40	20,40	22,40		19,40	20,40	22,40				
- Neuer Markt		19,49	20,49	22,49		19,49	20,49	22,49		19,49	20,49	22,49				
- Bahnhof	an	19,50	20,50	22,50		19,50	20,50	22,50		19,50	20,50	22,50				

Tel. 06271/4070158 Vorbestellung spätestens 30 Min vor gewünschter Abfahrt

Besonderer Tarif. VRN Jahres- und Halbjahreskarten werden anerkannt, Mitnahmeregelung gilt nicht

Begrenztes Platzangebot!



8906

Ruftaxi Eberbach Bahnhof - Neuer Markt - Gretengrund - Igelsbach u. zurück

RUFTAXI

		Montag - Freitag				Samstag				Sonn- und Feiertag						
Eberbach, Bahnhof	ab	19,50	21,35			9,05	13,05	19,50	21,35	19,50	21,35					
- Stadthalle		19,51	21,36			9,06	13,06	19,51	21,36	19,51	21,36					
- Neuer Markt		19,52	21,37			9,07	13,07	19,52	21,37	19,52	21,37					
Gretengrund		19,58	21,43			9,13	13,13	19,58	21,43	19,58	21,43					
Igelsbach		20,00	21,45			9,15	13,15	20,00	21,45	20,00	21,45					
Gretengrund		20,02	21,47			9,17	13,17	20,02	21,47	20,02	21,47					
Eberbach, Neuer Markt		20,09	21,54			9,24	13,24	20,09	21,54	20,09	21,54					
- Bahnhof	an	20,10	21,55			9,25	13,25	20,10	21,55	20,10	21,55					

Tel. 06271/4070158 Vorbestellung spätestens 30 Min vor gewünschter Abfahrt

Besonderer Tarif. VRN Jahres- und Halbjahreskarten werden anerkannt, Mitnahmeregelung gilt nicht

Begrenztes Platzangebot!



8907

Ruftaxi Eberbach Bahnhof - Neuer Markt - Holdergrund und zurück

RUFTAXI

Am 24. und 31.12. Verkehr wie an Samstagen (außer 2023 Verkehr wie an Sonntagen)

		Montag - Freitag				Samstag				Sonn- und Feiertag						
Eberbach, Bahnhof	ab	21,10	22,50			7,15	12,35	21,10	22,50	21,10	22,50					
- Stadthalle		21,11	22,51			7,16	12,36	21,11	22,51	21,11	22,51					
- Neuer Markt		21,12	22,52			7,17	12,37	21,12	22,52	21,12	22,52					
- Krankenhaus		21,14	22,54			7,19	12,39	21,14	22,54	21,14	22,54					
- Rudolf-Epp-Strasse II		21,18	22,58			7,23	12,43	21,18	22,58	21,18	22,58					
Holdergrund		21,20	23,00			7,25	12,45	21,20	23,00	21,20	23,00					
Eberbach, Neuer Markt		21,25	23,05			7,30	12,50	21,25	23,05	21,25	23,05					
- Bahnhof	an	21,27	23,07			7,32	12,52	21,27	23,07	21,27	23,07					

Tel. 06271/4070158 Vorbestellung spätestens 30 Min vor gewünschter Abfahrt

Besonderer Tarif. VRN Jahres- und Halbjahreskarten werden anerkannt, Mitnahmeregelung gilt nicht

Begrenztes Platzangebot!



8911

Ruftaxi Neckargemünd
Neckargemünd - Waldhilsbach

RUFTAXI

Am 24. und 31.12. Verkehr wie an Samstagen (außer 2023 Verkehr wie an Sonntagen)

Table with columns for Beschränkungen, Montag - Freitag, Samstag, and Sonn- und Feiertag. Rows include Neckargemünd, Bahnhof, Friedhof, Walkmühle, Waldhilsbach, Ortseingang, Rössel, and Eulenschleich.

ZEICHENERKLÄRUNG: 01 = nicht 24. und 31.12.

Tel. 06223/5598 Vorbestellung spätestens 30 Min vor gewünschter Abfahrt
Nummer für SMS-Bestellung für Hörgeschädigte: 0160-90729404

Besonderer Tarif. VRN Jahres- und Halbjahreskarten werden anerkannt, Mitnahmeregelung gilt nicht
Begrenztes Platzangebot!



8911

Ruftaxi Neckargemünd
Waldhilsbach - Neckargemünd

RUFTAXI

Am 24. und 31.12. Verkehr wie an Samstagen (außer 2023 Verkehr wie an Sonntagen)

Table with columns for Beschränkungen, Montag - Freitag, Samstag, and Sonn- und Feiertag. Rows include Waldhilsbach, Eulenschleich, Rössel, Ortseingang, Neckargemünd, Walkmühle, Friedhof, and Bahnhof.

ZEICHENERKLÄRUNG: 01 = nicht 24. und 31.12.

Tel. 06223/5598 Vorbestellung spätestens 30 Min vor gewünschter Abfahrt
Nummer für SMS-Bestellung für Hörgeschädigte: 0160-90729404

Besonderer Tarif. VRN Jahres- und Halbjahreskarten werden anerkannt, Mitnahmeregelung gilt nicht
Begrenztes Platzangebot!



8912

Ruftaxi Neckargemünd
Neckargem./Rainbach-Dilsberg/Mückenloch/Neckarhäuserhof

RUFTAXI

Am 24. und 31.12. Verkehr wie an Samstagen (außer 2023 Verkehr wie an Sonntagen)

Table with columns for Beschränkungen, Montag - Freitag, Samstag, and Sonn- und Feiertag. Rows include HD-Bismarckplatz, Neckargemünd, Bahnhof, Neckargemünd, Bahnhof, Hanfmarkt, Eisenbahnbrücke, Rainbach, Dilsberg, Neuhof, Grundschule, Blumenstrich, Dilsberg, Dilsberg, Vor dem Tor, Abzw. Mückenloch, Mückenloch, Ortsmitte, and Neckarhäuserhof, Grüner Baum.

Table with columns for Beschränkungen, Samstag, and Sonn- und Feiertag. Rows include HD-Bismarckplatz, Neckargemünd, Bahnhof, Neckargemünd, Bahnhof, Hanfmarkt, Eisenbahnbrücke, Rainbach, Dilsberg, Neuhof, Blumenstrich, Dilsberg, Dilsberg, Vor dem Tor, Abzw. Mückenloch, Mückenloch, Ortsmitte, and Neckarhäuserhof, Grüner Baum.

ZEICHENERKLÄRUNG: 01 = nicht 24. und 31.12. 02 = nur Nächte Fr/Sa und vor Wochenfeiertagen, nicht Gründonnerstag/Karfreitag 03 = nur an Schultagen 04 = hält nur zum Einsteigen

Tel. 06223/ 5598 Vorbestellung spätestens 30 Minuten vor gewünschter Abfahrt
Nummer für SMS-Bestellung für Hörgeschädigte: 0160-90729404

Besonderer Tarif. VRN Jahres- und Halbjahreskarten werden anerkannt, Mitnahmeregelung gilt nicht
Begrenztes Platzangebot!

**8917****Ruftaxi Stadtverkehr Neckarsteinach
Grein - Darsberg - Neckarsteinach - und zurück****RUFTAXI**

An Samstagen, Sonn- und Feiertagen wird diese Linie nicht bedient

Beschränkungen Hinweise	Montag - Freitag															
	08	08	08	08	08	08										
Grein, Ort	ab	6.05	6.56	7.45	18.09											
Darsberg, Sportplatz		6.07	6.59	7.47	16.11											
=Kirche		6.10	7.01	7.50	16.14	17.14	17.45									
Neckarsteinach, Am Sonnenhang		6.12	7.03	7.52	16.16	17.16	17.47									
- Freudenbergstraße		6.14	7.05	7.54	16.18	17.18	17.49									
- Bahnhof Nordseite	an	6.16	7.07	7.57	16.20	17.20	17.51									
- Bahnhof Nordseite	ab				16.25	17.25	17.56									
- Freudenbergstraße					16.27	17.27	17.58									
- Am Sonnenhang					16.29	17.29	18.00									
Darsberg, Kirche					16.31	17.31	18.02									
- Sportplatz					16.34	17.34	18.05									
Grein, Ort	an				16.36	17.36	18.07									

ZEICHENERKLÄRUNG: 08 = nur an schulfreien Tagen 08 = Ruftaxi bitte unter Tel. 06229/930855 vorbeistellen. Besonderer Tarif, VRN-Jahreskarten/Semesterticket werden anerkannt

Bestellung der Fahrten unter Tel. 06229/93 08 55 bis spätestens 20.00 Uhr des Vortages

Besonderer Tarif. VRN Jahres- und Halbjahreskarten werden anerkannt, Mitnahmeregelung gilt nicht

Weitere Fahrmöglichkeiten an Schultagen in Baden Württemberg siehe Buslinie 817

Begrenzt Platzangebot!

**8920****Ruftaxi Schönbrunn
Eberbach - Schwanheim - Haag - Schönbrunn - Moosbrunn****RUFTAXI**

Beschränkungen Hinweise	Montag - Freitag				Samstag				Sonn- und Feiertag						
	08	08	08	08	08	08	08	08	08	08	08	08			
Eberbach, Bahnhof	ab	8.35	20.30			8.32	11.00	15.32	20.30			8.32	11.00	15.32	20.30
Allermühl		8.45	20.40			8.41	11.10	15.42	20.40			8.41	11.10	15.42	20.40
Schwanheim/Neckar		8.50	20.45			8.46		15.47	20.45			8.46		15.47	20.45
Haag, Alte Schule			20.50			8.51		15.52	20.50			8.51		15.52	20.50
- Unterdorf			20.52			8.53		15.54	20.52			8.53		15.54	20.52
Unterschönbrunn			20.58			8.58		16.00	20.58			8.58		16.00	20.58
Oberschönbrunn			21.00			9.00		16.02	21.00			9.00		16.02	21.00
Moosbrunn	an		21.05			9.04	11.15	16.07	21.05			9.04	11.15	16.07	21.05
Moosbrunn	ab		21.05			9.04	11.15	16.07	21.05			9.04	11.15	16.07	21.05
Oberschönbrunn			21.10			9.09	11.18	16.12	21.10			9.09	11.18	16.12	21.10
Unterschönbrunn			21.12			9.11	11.20	16.14	21.12			9.11	11.20	16.14	21.12
Haag, Alte Schule			21.17			9.15	11.25	16.19	21.17			9.15	11.25	16.19	21.17
- Unterdorf			21.19			9.17	11.27	16.21	21.19			9.17	11.27	16.21	21.19
Schwanheim/Neckar		8.50	21.25			9.23	11.33	16.27	21.25			9.23	11.33	16.27	21.25
Allermühl			21.30			9.28	11.38	16.32	21.30			9.28	11.38	16.32	21.30
Eberbach, Bahnhof	an	9.05	21.40			9.37	11.48	16.42	21.40			9.37	11.48	16.42	21.40

0176-83241261 oder 06271-4070158 Bestellung spätestens 30 Minuten vor der Abfahrtszeit.

Besonderer Tarif. VRN Jahres- und Halbjahreskarten werden anerkannt, Mitnahmeregelung gilt nicht

Begrenzt Platzangebot!

**8930****Ruftaxi Neckar-Odenwald
Seckach - Buchen - Walldürn - Höpfingen - Hardheim - Schweinberg****RUFTAXI**

Beschränkungen Hinweise	Montag - Freitag											
	08	08										
Seckach, Jugendd. Kl. Landstr.		21.23										
- Bahnhof	ab	21.25										
Bödingheim, Kirche		21.29										
Buchen, Stadion		21.36										
- Bahnhof		21.38										
999 Buchen, Bahnhof	ab	22.02										
999 Tauberbischofsheim, Bahnhof	an	22.49										
Walldürn, Kaserne		20.50										
- Bahnhof		20.53										
- Volksbank		20.54										
Höpfingen, Rathaus		20.59										
Hardheim, Abzw. Bretzingen		21.04										
- Post		21.06										
- Kaserne (Stg. 1)	an	21.07										
Schweinberg, Rathaus		21.12										
- Ost		21.13										

ZEICHENERKLÄRUNG: 08 = nicht 16.02.23

Tel. 0180/184 000 5 Vorbestellung spätestens 1 Stunde vor gewünschter Abfahrt

Besonderer Tarif. VRN Jahres- und Halbjahreskarten werden anerkannt, Mitnahmeregelung gilt nicht

Begrenzt Platzangebot! Gruppenanmeldungen (ab der 5. Person) müssen zwei Werktage vor Fahrtbeginn angemeldet werden.



8930

Ruftaxi Neckar-Odenwald
Seckach - Buchen - Waldürn - Höpfingen - Hardheim - Schweinberg

RUFTAXI

Beschränkungen	Montag - Freitag					Samstag					Sonn- und Feiertag				
	16	16				01	01	01	01						
Seckach, Jugendd. Kl. Landstr.	22,23	23,23				21,23	22,23	23,23					22,23	23,23	
- Bahnhof	ab	22,25	23,25			21,25	22,25	23,25					22,25	23,25	
Bödighheim, Kirche		22,29	23,29			21,29	22,29	23,29					22,29	23,29	
Buchen, Stadion		22,36	23,36			21,36	22,36	23,36					22,36	23,36	
- Bahnhof		22,38	23,38			21,38	22,38	23,38					22,38	23,38	
999 Buchen, Bahnhof	ab					22,02									
999 Tauberbischofsheim, Bahnhof	an					22,49									
- Abzw. Hainstadt		22,39	23,39				22,39	23,39					22,39	23,39	
Hainstadt, Ort		22,39	23,39				22,39	23,39					22,39	23,39	
Waldürn, Kaserne		22,42	23,42			20,50	22,42	23,42			20,50	22,42	23,42		
- Bahnhof		22,45	23,45			20,53	22,45	23,45			20,53	22,45	23,45		
- Volksbank		22,46	23,46			20,54	22,46	23,46			20,54	22,46	23,46		
Höpfingen, Rathaus		22,51	23,51			20,59	22,51	23,51			20,59	22,51	23,51		
Hardheim, Abzw. Bretzingen		22,56	23,56			21,04	22,56	23,56			21,04	22,56	23,56		
- Post		22,57	23,57			21,05	22,57	23,57			21,05	22,57	23,57		
- Kaserne (Stg. 1)	an	22,59	23,59			21,07	22,59	23,59			21,07	22,59	23,59		
Schweinberg, Rathaus		23,04	0,04			21,12	23,04	0,04			21,12	23,04	0,04		
- Ost		23,05	0,05			21,13	23,05	0,05			21,13	23,05	0,05		

ZEICHENERKLÄRUNG: 01 = nicht 24. und 31.12. 16 = nicht 16.02.23

Tel. 0180/184 000 5 Vorbestellung spätestens 1 Stunde vor gewünschter Abfahrt

Besonderer Tarif. VRN Jahres- und Halbjahreskarten werden anerkannt, Mitnahmeregelung gilt nicht

Begrenztes Platzangebot! Gruppenanmeldungen (ab der 5. Person) müssen zwei Werktage vor Fahrtbeginn angemeldet werden.



8930

Ruftaxi Neckar-Odenwald
Schweinberg - Hardheim - Höpfingen - Waldürn - Buchen - Seckach

RUFTAXI

Beschränkungen	Montag - Freitag					Samstag					Sonn- und Feiertag						
	16	16				01	01	01	01								
Schweinberg, Ost			21,34	23,05	0,05		20,22	22,17	23,05	0,05		20,22	22,17	23,05	0,05		
- Rathaus			21,35	23,06	0,06		20,23	22,18	23,06	0,06		20,23	22,18	23,06	0,06		
Hardheim, Kaserne (Stg. 1)	ab		21,40	23,11	0,11		20,28	22,23	23,11	0,11		20,28	22,23	23,11	0,11		
- Post			21,42	23,13	0,13		20,30	22,25	23,13	0,13		20,30	22,25	23,13	0,13		
- Abzw. Bretzingen			21,43	23,14	0,14		20,31	22,26	23,14	0,14		20,31	22,26	23,14	0,14		
Höpfingen, Rathaus			21,48	23,19	0,19		20,36	22,31	23,19	0,19		20,36	22,31	23,19	0,19		
Waldürn, Volksbank			21,53	23,24	0,24		20,41	22,36	23,24	0,24		20,41	22,36	23,24	0,24		
- Bahnhof			21,54	23,25	0,25		20,42	22,37	23,25	0,25		20,42	22,37	23,25	0,25		
- Kaserne			21,57	23,28	0,28		20,45	22,40	23,28	0,28		20,45	22,40	23,28	0,28		
Hainstadt, Ort			22,00	23,31	0,31		20,48	22,43	23,31	0,31		20,48	22,43	23,31	0,31		
Buchen, Abzw. Hainstadt			22,01	23,32	0,32		20,49	22,44	23,32	0,32		20,49	22,44	23,32	0,32		
999 Tauberbischofsheim, Bahnhof	ab	19,13	20,13	22,13		19,13	21,13										
999 Buchen, Bahnhof	an	19,59	20,59	22,59		19,59	21,59										
- Bahnhof		20,02	21,02	22,02	23,03	0,33	20,02	20,50	22,02	22,45	23,33	0,33	20,50	22,02	22,45	23,33	0,33
- Stadion		20,04	21,04	22,04	23,07	0,35	20,04	20,52	22,04	22,47	23,35	0,35	20,52	22,04	22,47	23,35	0,35
Bödighheim, Kirche		20,09	21,09	22,09	23,12		20,09	20,57	22,09	22,52		20,57	22,09	22,52			
Seckach, Bahnhof	an	20,13	21,13	22,13	23,16		20,13	21,01	22,13	22,56		21,01	22,13	22,56			
- Jugenddorf Klänge Landstr.		20,15	21,15	22,15	23,18		20,15	21,03	22,15	22,58		21,03	22,15	22,58			

ZEICHENERKLÄRUNG: 01 = nicht 24. und 31.12. 16 = nicht 16.02.23

Tel. 0180/184 000 5 Vorbestellung spätestens 1 Stunde vor gewünschter Abfahrt

Besonderer Tarif. VRN Jahres- und Halbjahreskarten werden anerkannt, Mitnahmeregelung gilt nicht

Begrenztes Platzangebot! Gruppenanmeldungen (ab der 5. Person) müssen zwei Werktage vor Fahrtbeginn angemeldet werden.



8931

Ruftaxi Neckar-Odenwald Osterburken - Ravenstein - Adelsheim - Osterburken

RUFTAXI

Beschränkungen	Montag - Freitag				Samstag				Sonn- und Feiertag			
	01	02	03	04	01	02	03	04	01	02	03	04
Osterburken, Bahnhof ab	19,34	21,34			14,36	19,34	21,34		10,34	15,34	19,34	21,34
- Rathaus	19,35	21,35			14,37	19,35	21,35		10,35	15,35	19,35	21,35
- RIO Süd	19,37	21,37			14,39	19,37	21,37		10,37	15,37	19,37	21,37
Merchingen, Ort	19,41	21,41			14,43	19,41	21,41				19,41	21,41
Hüngneim, Ort	19,44	21,44			14,46	19,44	21,44				19,44	21,44
Oberwittstadt, Ort	19,48	21,48			14,50	19,48	21,48				19,48	21,48
Unterwittstadt, Ort	19,52	21,52			14,54	19,52	21,52				19,52	21,52
Ballenberg, Ort	19,54	21,54			14,56	19,54	21,54				19,54	21,54
Erlenbach/Ra, Ort an	19,56	21,56			14,58	19,56	21,56				19,56	21,56
Adelsheim, Wemmershof	20,04	22,04			15,06	20,04	22,04		10,45	15,45	20,04	22,04
Hergensstadt, Ort	20,06	22,06			15,08	20,06	22,06		10,47	15,47	20,06	22,06
Leibensdt, Ort	20,10	22,10			15,12	20,10	22,10		10,51	15,51	20,10	22,10
Sennfeld, Körber Buckel	20,14	22,14			15,16	20,14	22,14		10,55	15,55	20,14	22,14
- Rathausplatz	20,15	22,15			15,17	20,15	22,15		10,56	15,56	20,15	22,15
Adelsheim, Abzw, Leibens, Str	20,18	22,18			15,20	20,18	22,18		10,59	15,59	20,18	22,18
- Untere Austräße	20,18	22,18			15,20	20,18	22,18		10,59	15,59	20,18	22,18
- Ost	20,18	22,18			15,20	20,18	22,18		10,59	15,59	20,18	22,18
- Jakobskirche	20,19	22,19			15,21	20,19	22,19		11,00	16,00	20,19	22,19
- Nordbahnhof	20,22	22,22			15,24	20,22	22,22		11,03	16,03	20,22	22,22
Hernsbach, Ort	20,23	22,23			15,25	20,23	22,23		11,04	16,04	20,23	22,23
= Am Eber	20,23	22,23			15,25	20,23	22,23		11,04	16,04	20,23	22,23
Osterburken, GTO	20,24	22,24			15,26	20,24	22,24		11,05	16,05	20,24	22,24
- Bahnhof	20,25	22,25			15,27	20,25	22,25		11,06	16,06	20,25	22,25

ZEICHENERKLÄRUNG: 01 = nicht 24. und 31.12.

Tel. 0180/1840006 Vorbestellung spätestens 1 Stunde vor gewünschter Abfahrt

Besonderer Tarif. VRN Jahres- und Halbjahreskarten werden anerkannt, Mitnahmeregelung gilt nicht

Begrenztes Platzangebot! Gruppenanmeldungen (ab der 5. Person) müssen zwei Werktage vor Fahrtbeginn angemeldet werden.



8931

Ruftaxi Neckar-Odenwald Osterburken - Adelsheim - Erlenbach - Osterburken

RUFTAXI

Beschränkungen	Montag - Freitag				Samstag				Sonn- und Feiertag				
	01	02	03	04	01	02	03	04	01	02	03	04	
Osterburken, Bahnhof	20,34	22,44			9,34	20,34	22,44		8,34	13,34	17,34	20,34	22,44
- GTO	20,35	22,45			9,35	20,35	22,45		8,35	13,35	17,35	20,35	22,45
Hernsbach, Am Eber	20,36	22,46			9,36	20,36	22,46		8,36	13,36	17,36	20,36	22,46
- Ort	20,36	22,46			9,36	20,36	22,46		8,36	13,36	17,36	20,36	22,46
Adelsheim, Nordbahnhof	20,37	22,47			9,37	20,37	22,47		8,37	13,37	17,37	20,37	22,47
- Jakobskirche	20,40	22,50			9,40	20,40	22,50		8,40	13,40	17,40	20,40	22,50
- Ost	20,41	22,51			9,41	20,41	22,51		8,41	13,41	17,41	20,41	22,51
- Untere Austräße	20,41	22,51			9,41	20,41	22,51		8,41	13,41	17,41	20,41	22,51
- Abzw, Leibensdtler Straße	20,41	22,51			9,41	20,41	22,51		8,41	13,41	17,41	20,41	22,51
Sennfeld, Rathausplatz	20,44	22,54			9,44	20,44	22,54		8,44	13,44	17,44	20,44	22,54
- Körber Buckel	20,45	22,55			9,45	20,45	22,55		8,45	13,45	17,45	20,45	22,55
Leibensdt, Ort	20,49	22,59			9,49	20,49	22,59		8,49	13,49	17,49	20,49	22,59
Hergensdt, Ort	20,53	23,03			9,53	20,53	23,03		8,53	13,53	17,53	20,53	23,03
Adelsheim, Wemmershof	20,55	23,05			9,55	20,55	23,05		8,55	13,55	17,55	20,55	23,05
Erlenbach/Ra, Ort ab	21,03	23,13			10,03	21,03	23,13		9,03	14,03	18,03	21,03	23,13
Ballenberg, Ort	21,05	23,15			10,05	21,05	23,15		9,05	14,05	18,05	21,05	23,15
Unterwittstadt, Ort	21,07	23,17			10,07	21,07	23,17		9,07	14,07	18,07	21,07	23,17
Oberwittstadt, Ort	21,11	23,21			10,11	21,11	23,21		9,11	14,11	18,11	21,11	23,21
Hüngneim, Ort	21,15	23,25			10,15	21,15	23,25		9,15	14,15	18,15	21,15	23,25
Merchingen, Ort	21,18	23,28			10,18	21,18	23,28		9,18	14,18	18,18	21,18	23,28
Osterburken, RIO Süd	21,22	23,32			10,22	21,22	23,32		9,22	14,22	18,22	21,22	23,32
- Alte Schule	21,24	23,34			10,24	21,24	23,34		9,24	14,24	18,24	21,24	23,34
- Bahnhof an	21,25	23,35			10,25	21,25	23,35		9,25	14,25	18,25	21,25	23,35

ZEICHENERKLÄRUNG: 01 = nicht 24. und 31.12.

Tel. 0180/1840006 Vorbestellung spätestens 1 Stunde vor gewünschter Abfahrt

Besonderer Tarif. VRN Jahres- und Halbjahreskarten werden anerkannt, Mitnahmeregelung gilt nicht

Begrenztes Platzangebot! Gruppenanmeldungen (ab der 5. Person) müssen zwei Werktage vor Fahrtbeginn angemeldet werden.



8932

Ruftaxi Neckar-Odenwald Osterburken - Rosenberg - Schlierstadt - Osterburken

RUFTAXI

Table with columns for Beschränkungen, Montag - Freitag, Samstag, and Sonn- und Feiertag. Rows list various locations like Osterburken, Bahnhof, Rathaus, etc.

Table with columns for Beschränkungen and Sonn- und Feiertag. Rows list various locations like Osterburken, Bahnhof, Rathaus, etc.

ZEICHENERKLÄRUNG: ☐ = nicht 24. und 31.12.

Tel. 0180/1840006 Vorbestellung spätestens 1 Stunde vor gewünschter Abfahrt

Besonderer Tarif. VRN Jahres- und Halbjahreskarten werden anerkannt, Mitnahmeregelung gilt nicht. Begrenztes Platzangebot! Gruppenanmeldungen (ab der 5. Person) müssen zwei Werktage vor Fahrtbeginn angemeldet werden.



8935

Ruftaxi Neckar-Odenwald Elztal - Limbach - Mudau - Waldbrunn

RUFTAXI

Table with columns for Beschränkungen, Montag - Freitag, Samstag, and Sonn- und Feiertag. Rows list various locations like Dallau, Mosbach, Bahnhof Käfertörle, etc.

ZEICHENERKLÄRUNG: ☐ = nicht 24. und 31.12. ☐ = ab 18.12.23

☐ = ab 17.12.23, nicht 24.12.23, 31.12.

☐ = hält nur zum Aussteigen

☐ = nur freitags

☐ = ab 22.12.23, nur freitags

☐ = Innerortsbedienungen sind ausgeschlossen

I = Innerortsverkehr wird nicht bedient

Ruftaxi bitte spätestens 60 Min. vor gewünschter Abfahrt unter Tel. 0621/1077077 vorbestellen. Besonderer Tarif, VRN-Jahreskarte/Semestertickets werden anerkannt. Mitnahmeregelung gilt nicht. Begrenztes Platzangebot! Gruppenanmeldungen (ab der 5. Person) müssen zwei Werktage vor Fahrtbeginn angemeldet werden.



8935

Ruftaxi Neckar-Odenwald
Waldbrunn - Mudau - Limbach - Elztal

RUFTAXI

Table with columns for destinations (e.g., 8953 Eberbach, 8942 Mosbach) and days (Montag-Freitag, Samstag, Sonn- und Feiertag). Includes departure times and various restriction codes.

ZEICHENERKLÄRUNG: 01 = nicht 24. und 31.12. 02 = nur freitags 03 = ab 17.12.23, nicht 24.12.23, 31.12. 04 = hält: nur zum Aussteigen
16 = Freitag 05 = ab 18.12.23 06 = Innerortsbedienungen sind ausgeschlossen I = Innerortsverkehr wird nicht bedient

Ruftaxi bitte spätestens 60 Min. vor gewünschter Abfahrt unter Tel. 0621/1077077 vorbestellen. Besonderer Tarif, VRN-Jahreskarten/Semestertickets werden anerkannt. Mitnahmeregelung gilt nicht
Begrenztes Platzangebot! Gruppenanmeldungen (ab der 5. Person) müssen zwei Werktage vor Fahrtbeginn angemeldet werden.



8936

Ruftaxi Neckar-Odenwald
Binau Bahnhof - Binau - Neckargerach - Reichenbuch

RUFTAXI

Table with columns for destinations (e.g., Binau, Bahnhof, Osterling) and days (Montag-Freitag, Samstag, Sonn- und Feiertag). Includes departure times and various restriction codes.

ZEICHENERKLÄRUNG: 01 = nicht 24. und 31.12. 16 = nicht 16.02.23 02 = nur freitags

Ruftaxi bitte spätestens 60 Min. vor gewünschter Abfahrt unter Tel. 0621/1077077 vorbestellen. Besonderer Tarif, VRN-Jahreskarten/Semestertickets werden anerkannt. Mitnahmeregelung gilt nicht
Begrenztes Platzangebot! Gruppenanmeldungen (ab der 5. Person) müssen zwei Werktage vor Fahrtbeginn angemeldet werden.



8936

Ruftaxi Neckar-Odenwald
Reichenbuch - Neckargerach - Binau - Binau Bahnhof

RUFTAXI

Beschränkungen	Montag - Freitag			Samstag				Sonn- und Feiertag							
	16	16	16.5	01	01	01	23.36	01	01	01	01	01	01	01	
Lauerskreuz, Ort	20,45	22,45	23,55												
Reichenbuch, Schulstraße	20,54	22,54	0,04												
- Kirchenstraße	20,54	22,54	0,04												
Neckargerach, Marktplatz	20,59	22,59	0,09												
- Bahnhof (Stg. Bus)	20,59	22,59	0,19												
Binau, Gasthaus Sonneneck	an	21,06	23,06	0,26											
- Schule	21,07	23,07	0,27												
- Reichenbucher Straße	21,08	23,08	0,28												
- Siedlung	21,09	23,09	0,29												
- Osterling	21,10	23,10	0,30												
- Bahnhof	21,11	23,11	0,31												

ZEICHENERKLÄRUNG: 01 = nicht 24. und 31.12. 16 = nicht 16.02.23 16.5 = nur freitags

Ruftaxi bitte spätestens 60 Min. vor gewünschter Abfahrt unter Tel. 0621/1077077 vorbestellen. Besonderer Tarif, VRN-Jahreskarten/Semestertickets werden anerkannt. Mitnahmeregelung gilt nicht
Begrenztes Platzangebot! Gruppenanmeldungen (ab der 5. Person) müssen zwei Werktage vor Fahrtbeginn angemeldet werden.



8937

Ruftaxi Neckar-Odenwald
Elztal - Schefflenz - Billigheim - Mosbach

RUFTAXI

Beschränkungen	Montag - Freitag			Samstag				Sonn- und Feiertag							
	01	01	01	01	01	01	23.36	01	01	01	01	01	01	01	
8941 Mosbach, Bahnhof Käfertörle	ab						23,36								
8941 Dallau, Mitte	an						23,41								
Dallau, Mitte		01	01	01											
- Bahnhof	ab	01	01	01											
Auerbach/Mb, Schule (Stg. 1)		01	01	01											
Rittersbach, Ort		01	01	01											
Oberschefflenz, Bahnhof		01	01	01											
- Kirche		01	01	01											
- Talstraße		01	01	01											
Mittelschefflenz, Pappelweg		01	01	01											
= Ort		01	01	01											
- Alte Schule		01	01	01											
Unterschefflenz, Schule		01	01	01											
- Ort		01	01	01											
Katzental, Ort		01	01	01											
Waldmühlbach, Schule (Stg. 1)		01	01	01											
- Rathaus		01	01	01											
- Raiffeisen		01	01	01											
Billigheim, Quellberg		01	01	01											
- Kirche		01	01	01											
= Rittwiese		01	01	01											
- Rathaus		01	01	01											
Allfeld, Adler (Stg. 1)		01	01	01											
- Ort		01	01	01											
- Assulzerstraße		01	01	01											
Sulzbach, Unterdorf		01	01	01											
- Kindergarten		01	01	01											
- Hirsch		01	01	01											
MOS Bergfeld, Siedlung		01	01	01											
- Kirche		01	01	01											
Mosbach, Krankenhaus		01	01	01											
- Alte Mälzerei		01	01	01											
- Bahnhof Käfertörle		01	01	01											
S 41 Mosbach	ab														
S 41 Heilbronn, Hbf	an														

ZEICHENERKLÄRUNG: 01 = nicht 24. und 31.12. 01 = Innerortsbedienungen sind ausgeschlossen. Ausgenommen = hält nur zum Einsteigen
16.5 = nur freitags hiervon sind die Haltestellen in Mosbach I = Innerortsverkehr wird nicht bedient

Ruftaxi bitte spätestens 60 Min. vor gewünschter Abfahrt unter Tel. 0621/1077077 vorbestellen. Besonderer Tarif, VRN-Jahreskarten/Semestertickets werden anerkannt. Mitnahmeregelung gilt nicht
Begrenztes Platzangebot! Gruppenanmeldungen (ab der 5. Person) müssen zwei Werktage vor Fahrtbeginn angemeldet werden.



8937

Ruftaxi Neckar-Odenwald Mosbach - Billigheim - Schefflenz - Elztal

RUFTAXI

Beschränkungen Hinweise	Montag - Freitag				Samstag				Sonn- und Feiertag			
	0	10			01	01	01		01			
Mosbach, Bahnhof Käfertörle	21,23	23,20				21,23	23,20				21,23	
- Alte Mälzerei	21,24	23,21				21,24	23,21				21,24	
- Sulzbacher Straße	21,25	23,22				21,25	23,22				21,25	
- Krankenhaus	21,25	23,22				21,25	23,22				21,25	
MOS Bergfeld, Kirche	21,26	23,23				21,26	23,23				21,26	
- Siedlung	21,27	23,24				21,27	23,24				21,27	
Sulzbach, Hirsch	21,29	23,26				21,29	23,26				21,29	
- Kindergarten	21,29	23,26				21,29	23,26				21,29	
= Unterdorf	21,30	23,27				21,30	23,27				21,30	
Allfeld, Assulzerstraße	21,32	23,29				21,32	23,29				21,32	
- Ort	21,32	23,29				21,32	23,29				21,32	
- Adler (Stg. 1)	21,33	23,30				21,33	23,30				21,33	
Billigheim, Rathaus	21,35	23,32				21,35	23,32				21,35	
- Rittwiese	21,35	23,32				21,35	23,32				21,35	
- Kirche	21,36	23,33				21,36	23,33				21,36	
- Quellberg	21,36	23,33			€19,41	21,36	23,33				21,36	
Waldmühlbach, Raiffeisen	21,39	23,36				21,39	23,36				21,39	
- Rathaus	21,39	23,36				21,39	23,36				21,39	
= Schule (Stg. 1)	21,40	23,37				21,40	23,37				21,40	
Katzental, Ort	21,43	23,40				21,43	23,40				21,43	
Unterschefflenz, Ort	21,44	23,41				21,44	23,41				21,44	
- Schule	21,44	23,41				21,44	23,41				21,44	
Mittelschefflenz, Alte Schule	21,45	23,42				21,45	23,42				21,45	
- Ort	21,45	23,42				21,45	23,42				21,45	
- Pappelweg	21,45	23,42				21,45	23,42				21,45	
Oberschefflenz, Talstraße	21,47	23,44				21,47	23,44				21,47	
- Kirche	21,48	23,45				21,48	23,45				21,48	
- Bahnhof	21,48	23,45				21,48	23,45				21,48	
Rittersbach, Ort	21,51	23,48				21,51	23,48				21,51	
Auerbach/Mb, Schule (Stg. 1)	21,55	23,52				21,55	23,52				21,55	
Dallau, Mitte	21,58	23,55				21,58	23,55				21,58	
- Bahnhof	21,59	23,56				21,59	23,56				21,59	

ZEICHENERKLÄRUNG: 0 = nicht 24. und 31.12.

€ = hält nur zum Aussteigen

10 = Innerortsbedingungen sind ausgeschlossen. Ausgenommen hiervon sind die Haltestellen in Mosbach | = Innerortsverkehr wird nicht bedient

Ruftaxi bitte spätestens 60 Min. vor gewünschter Abfahrt unter Tel. 0621/1077077 vorbestellen. Besonderer**Tarif, VRN-Jahreskarten/Semestertickets werden anerkannt. Mitnahmeregelung gilt nicht**

Begrenztes Platzangebot! Gruppenanmeldungen (ab der 5. Person) müssen zwei Werktage vor Fahrtbeginn angemeldet werden.



8938

Ruftaxi Neckar-Odenwald Neckarelz - Haßmersheim - Hüffenhardt - Mosbach

RUFTAXI

Hinweise	Montag - Freitag											
	0											
Neckarelz, Bahnhof	ab 20,33											
- Elzbrücke	20,33											
Diedesheim, Zentrum	20,34											
- Schule	20,34											
- Kindergarten	20,34											
Obrigheim, Neckarbrücke	20,35											
- Weißer Stein	20,36											
Kälbertshausen, Rose	20,37											
- Rathaus	20,39											
Hüffenhardt, Ortsmitte	20,40											
= Evangelische Kirche	20,42											
Neckarmühlbach, Burg Guttenberg	20,42											
- Wilhelm-Hauff-Straße	20,44											
- Ort	20,46											
Haßmersheim, Friedhof	20,47											
- Ort	20,50											
- Steg	an 20,51											
- Steg	ab 21,05											
- Spielplatz	21,06											
Neckarzimmern, Schleuse	21,07											
Hochhausen, Ort	21,08											
Neckarelz, N.-Odenwald-Zentrum	21,10											
= Bama	21,11											
Mosbach, Heinrich-Heine-Straße	21,12											
- Gewerbeschule	21,13											
- Busbahnhof	21,15											
- Bahnhof Käfertörle	21,16											

ZEICHENERKLÄRUNG: 0 = Innerortsbedingungen sind ausgeschlossen. Ausgenommen hiervon sind die Haltestellen in Mosbach, Neckarelz, Waldstadt

| = Innerortsverkehr wird nicht bedient

Ruftaxi bitte spätestens 60 Min. vor gewünschter Abfahrt unter Tel. 0621/1077077 vorbestellen. Besonderer**Tarif, VRN-Jahreskarten/Semestertickets werden anerkannt. Mitnahmeregelung gilt nicht**

Begrenztes Platzangebot! Gruppenanmeldungen (ab der 5. Person) müssen zwei Werktage vor Fahrtbeginn angemeldet werden.



Beschränkungen Hinweise	Montag - Freitag				Samstag				Sonn- und Feiertag			
	0	1	2	3	0	1	2	3	0	1	2	3
Neckarelz, Bahnhof	22,33				20,33	22,33			20,33	22,33		
- Elzbrücke	22,33				20,33	22,33			20,33	22,33		
Diedesheim, Zentrum	22,34				20,34	22,34			20,34	22,34		
- Schule	22,34				20,34	22,34			20,34	22,34		
- Kindergarten	22,34				20,34	22,34			20,34	22,34		
Obrigheim, Neckarbrücke	22,35				20,35	22,35			20,35	22,35		
- Weißer Stein	22,36				20,36	22,36			20,36	22,36		
Kälberlishausen, Rose	22,37				20,37	22,37			20,37	22,37		
- Rathaus	22,38				20,38	22,38			20,38	22,38		
- Hüffenhardt, Ortsmitte	22,40				20,40	22,40			20,40	22,40		
- Evangelische Kirche	22,42				20,42	22,42			20,42	22,42		
Neckarmühlbach, Burg Guttenberg	22,42				20,42	22,42			20,42	22,42		
- Wilhelm-Hauff-Straße	22,44				20,44	22,44			20,44	22,44		
- Ort	22,46				20,46	22,46			20,46	22,46		
Haßmersheim, Friedhof	22,47				20,47	22,47			20,47	22,47		
- Ort	22,50				20,50	22,50			20,50	22,50		
- Steg	22,51				20,51	22,51			20,51	22,51		
- Steg	23,05				21,05	23,05			21,05	23,05		
- Spielplatz	23,06				21,06	23,06			21,06	23,06		
Neckarzimern, Schleuse	23,07				21,07	23,07			21,07	23,07		
Hochhausen, Ort	23,08				21,08	23,08			21,08	23,08		
Neckarelz, N.-Odenwald-Zentrum	23,10				21,10	23,10			21,10	23,10		
- Bama	23,11				21,11	23,11			21,11	23,11		
Mosbach, Heinrich-Heine-Straße	23,12				21,12	23,12			21,12	23,12		
- Gewerbeschule	23,13				21,13	23,13			21,13	23,13		
- Busbahnhof	23,15				21,15	23,15			21,15	23,15		
- Bahnhof Käfertöle	23,16				21,16	23,16			21,16	23,16		
- Alte Mälzerei	23,16					23,16				23,16		
- Sulzbacher Straße	23,16					23,16				23,16		
- Krankenhaus	23,17					23,17				23,17		
- Polizei	23,17					23,17				23,17		
- Friedhof	23,17					23,17				23,17		
Mosbach, Johannes-Diakonie	23,17					23,17				23,17		
Mosbach, Technisches Rathaus	23,17					23,17				23,17		
Waldstadt, Gasthaus	23,19					23,19				23,19		
- Kindergarten	23,19					23,19				23,19		
- Schwalbennest	23,19					23,19				23,19		
- Konrad-Adenauer-Straße	23,20					23,20				23,20		
- Tannstraße	23,20					23,20				23,20		
Mosbach, Bahnhof Bleichstraße	23,22					23,22				23,22		
- Telekom	23,22					23,22				23,22		
- Henschelberg	23,23					23,23				23,23		
- Gymnasium	23,23					23,23				23,23		
Neckarelz, Hammer	23,24					23,24				23,24		
- Friedhof	23,24					23,24				23,24		
- Bahnhof	23,26					23,26				23,26		

ZEICHENERKLÄRUNG: 0 = nicht 24. und 31.12. 1 = Innerortsbedienungen sind ausgeschlossen, Ausgenommen hiervon I = Innerortsverkehr wird nicht bedient sind die Haltestellen in Mosbach, Neckarelz, Waldstadt

Ruftaxi bitte spätestens 60 Min. vor gewünschter Abfahrt unter Tel. 0621/1077077 vorbestellen. Besonderer Tarif, VRN-Jahreskarten/Semestertickets werden anerkannt. Mitnahmeregelung gilt nicht

Begrenztes Platzangebot! Gruppenanmeldungen (ab der 5. Person) müssen zwei Werktage vor Fahrtbeginn angemeldet werden.

**8938****Ruftaxi Neckar-Odenwald**
Neckarelz - Mosbach - Haßmersheim - Hüffenhardt - Neckarelz**RUFTAXI**

Beschränkungen Hinweise	Montag - Freitag					Samstag					Sonn- und Feiertag				
	01	01	01	01	01	01	01	01	01	01	01	01	01	01	
Neckarelz, Bahnhof	ab	23,31	0,24					23,31	0,24					23,31	
- Friedhof		23,33	0,26					23,33	0,26					23,33	
- Hammer		23,33	0,26					23,33	0,26					23,33	
Mosbach, Gymnasium		23,34	0,27					23,34	0,27					23,34	
- Henshelberg		23,34	0,27					23,34	0,27					23,34	
- Telekom		23,35	0,28					23,35	0,28					23,35	
- Bahnhof Heichstraße		23,35	0,28					23,35	0,28					23,35	
Waldstadt, Tarunstraße		23,37	0,30					23,37	0,30					23,37	
- Konrad-Adenauer-Straße		23,37	0,30					23,37	0,30					23,37	
- Schwalbennest		23,38	0,31					23,38	0,31					23,38	
- Kindergarten		23,38	0,31					23,38	0,31					23,38	
- Gasthaus		23,38	0,31					23,38	0,31					23,38	
Mosbach, Technisches Rathaus		23,40	0,33					23,40	0,33					23,40	
Mosbach, Johannes-Diakonie		23,40	0,33					23,40	0,33					23,40	
Mosbach, Friedhof		23,40	0,33					23,40	0,33					23,40	
- Polizei		23,40	0,33					23,40	0,33					23,40	
- Krankenhaus		21,38	23,40	0,33			21,38	23,40	0,33			21,38	23,40		
- Sulzbacher Straße		21,39	23,41	0,34			21,39	23,41	0,34			21,39	23,41		
- Alte Mälzerei		21,39	23,41	0,34			21,39	23,41	0,34			21,39	23,41		
- Bahnhof Käfertörle		21,39	23,41	0,34			21,39	23,41	0,34			21,39	23,41		
- Busbahnhof		21,42	23,42				21,42	23,42				21,42	23,42		
- Gewerbeschule		21,44	23,44				21,44	23,44				21,44	23,44		
- Heinrich-Heine-Straße		21,45	23,45				21,45	23,45				21,45	23,45		
Neckarelz, Bama		21,46	23,46				21,46	23,46				21,46	23,46		
- Neckar-Odenwald-Zentrum		21,47	23,47				21,47	23,47				21,47	23,47		
Hochhausen, Ort		21,49	23,49				21,49	23,49				21,49	23,49		
Neckarzimmern, Schleuse		21,50	23,50				21,50	23,50				21,50	23,50		
Haßmersheim, Spielplatz		21,51	23,51				21,51	23,51				21,51	23,51		
- Steg	an	21,52	23,52				21,52	23,52				21,52	23,52		
- Steg	ab	22,06	0,06				22,06	0,06				22,06	0,06		
- Ort		22,07	0,07				22,07	0,07				22,07	0,07		
- Friedhof		22,08	0,08				22,08	0,08				22,08	0,08		
Neckarmühlbach, Ort		22,10	0,10				22,10	0,10				22,10	0,10		
- Wilhelm-Hauff-Straße		22,11	0,11				22,11	0,11				22,11	0,11		
- Burg Guttenberg		22,14	0,14				22,14	0,14				22,14	0,14		
Hüffenhardt, Ortsmitte		22,14	0,14				22,14	0,14				22,14	0,14		
- Evangelische Kirche		22,14	0,14				22,14	0,14				22,14	0,14		
Kälberishausen, Rathaus		22,16	0,16				22,16	0,16				22,16	0,16		
- Rose		22,17	0,17				22,17	0,17				22,17	0,17		
- Oberheim, Kirnstetterstraße		22,20	0,20				22,20	0,20				22,20	0,20		
- Weißer Stein		22,21	0,21				22,21	0,21				22,21	0,21		
- Neckarbrücke		22,22	0,22				22,22	0,22				22,22	0,22		
Diedesheim, Kindergarten		22,23	0,23				22,23	0,23				22,23	0,23		
- Schule		22,23	0,23				22,23	0,23				22,23	0,23		
- Zentrum		22,23	0,23				22,23	0,23				22,23	0,23		
Neckarelz, Elzbrücke		22,24	0,24				22,24	0,24				22,24	0,24		
- Bahnhof		22,24	0,24				22,24	0,24				22,24	0,24		

ZEICHENERKLÄRUNG: 01 = nicht 24. und 31.12. 02 = Innerortsbedienungen sind ausgeschlossen. Ausgenommen hiervon sind die Haltestellen in Mosbach, Neckarelz, Waldstadt
03 = nur freitags 1 = Innerortsverkehr wird nicht bedient

**8941****Ruftaxi Neckar-Odenwald**
Mosbach - Elztal - Scheffl. - Seckach - Adelsh. - Osterburken**RUFTAXI**

Beschränkungen	Montag - Freitag					Samstag								
	01	01	01	01	01	01	01	01	01					
Mosbach, Bahnhof Käfertörle	ab	23,36	1,40					23,36	4,11					
Neckarburken, Ort		23,39	1,43					23,39	4,14					
Dallau, Mitte		23,41	1,45					23,41	4,16					
Auerbach, Krone (Stg. 1)		23,44	1,48					23,44	4,19					
Oberschefflenz, Kirche		23,49	1,53					23,49	4,24					
Kleineicholzheim, Ort		23,53	1,57					23,53	4,28					
Großeicholzheim, Milchhaus a.W.		23,56	2,00					23,56	4,31					
Seckach, Bahnhof		0,00	2,04					0,00	4,35					
Zimmern, Mühle		0,04	2,08					0,04	4,39					
Adelsheim, Nordbahnhof		0,08	2,12					0,08	4,43					
- Jakobskirche		0,11	2,15					0,11	4,46					
Osterburken, Bahnhof	an	0,16	2,20					0,16	4,51					

ZEICHENERKLÄRUNG: 01 = nicht 24. und 31.12. 02 = nur Nächte Samstag auf Sonntag

Ruftaxi bitte spätestens 60 Min. vor gewünschter Abfahrt unter Tel. 0621/1077077 vorbestellen. Besonderer Tarif, VRN-Jahreskarten/Semestertickets werden anerkannt. Mitnahmeregelung gilt nicht

Begrenztes Platzangebot! Gruppenanmeldungen (ab der 5. Person) müssen zwei Werktage vor Fahrtbeginn angemeldet werden.



8942

Ruftaxi Neckar-Odenwald
Mosbach-Masseldorn-Lohrbach-Fahrenbach-Robern-Waldbrunn

RUFTAXI

Beschränkungen Hinweise	Montag - Freitag			Samstag					Sonn- und Feiertag					
	0	10	20	01	02	03	04	05	06	07	08	09	10	11
Mosbach, Johannes-Diakonie	19,49	22,26	23,24		19,20	19,58	22,26	23,24		9,35	13,13	15,13	19,49	22,26
Mosbach, Friedhof	19,49	22,26	23,24		19,20	19,58	22,26	23,24		9,35	13,13	15,13	19,49	22,26
- Sulzbacher Straße	19,50	22,27	23,25		19,21	19,59	22,27	23,25		9,36	13,14	15,14	19,50	22,27
- Krankenhaus	19,51	22,28	23,26		19,22	20,00	22,28	23,26		9,37	13,15	15,15	19,51	22,28
- Alte Mälzerei	19,53	22,30	23,28		19,24	20,02	22,30	23,28		9,39	13,17	15,17	19,53	22,30
- Bahnhof Bleichstraße	an	19,55	22,32	23,30		19,26	20,04	22,32	23,30	9,41	13,19	15,19	19,55	22,32
- Bahnhof Bleichstraße	ab	19,56	22,32	23,36	12,26	19,26	20,26	22,32	23,36	9,41	13,26	15,26	19,56	22,32
- Telekom	19,56	22,32	23,36	12,26	19,26	20,26	22,32	23,36	9,41	13,26	15,26	19,56	22,32	
- Henschelberg	19,56	22,32	23,36	12,26	19,26	20,26	22,32	23,36	9,41	13,26	15,26	19,56	22,32	
Masseldorn, Tal	19,56	22,32	23,36	12,26	19,26	20,26	22,32	23,36	9,41	13,26	15,26	19,56	22,32	
- Mitte	19,56	22,32	23,36	12,26	19,26	20,26	22,32	23,36	9,41	13,26	15,26	19,56	22,32	
- Donauschwabenstraße	19,56	22,32	23,36	12,26	19,26	20,26	22,32	23,36	9,41	13,26	15,26	19,56	22,32	
- Böhmerwaldstraße	19,56	22,32	23,36	12,26	19,26	20,26	22,32	23,36	9,41	13,26	15,26	19,56	22,32	
- Berg	19,57	22,33	23,37	12,27	19,27	20,27	22,33	23,37	9,42	13,27	15,27	19,57	22,33	
- Symienstraße	19,57	22,33	23,37	12,27	19,27	20,27	22,33	23,37	9,42	13,27	15,27	19,57	22,33	
- Denkmal	19,57	22,33	23,37	12,27	19,27	20,27	22,33	23,37	9,42	13,27	15,27	19,57	22,33	
- Sportplatz	19,59	22,33	23,37	12,27	19,27	20,27	22,33	23,37	9,42	13,27	15,27	19,57	22,33	
Nüstenbach, Wendeplatte	20,04	22,35	23,39	12,29	19,29	20,29	22,35	23,39	9,44	13,29	15,29	19,59	22,35	
Reichenbach, Kirchenstraße	20,04	22,40	23,44	12,34	19,34	20,34	22,40	23,44	9,49	13,34	15,34	20,04	22,40	
- Schulstraße		22,40	23,44	12,34	19,34	20,34	22,40	23,44	9,49	13,34	15,34	20,04	22,40	
Lohrbach, Flugplatz		22,44	23,48		19,38	20,38	22,44	23,48		13,38	15,38		22,44	
- Panoramaweg		22,45	23,49		19,39	20,39	22,45	23,49		13,39	15,39		22,45	
- Ortsmitte		22,45	23,49		19,39	20,39	22,45	23,49		13,39	15,39		22,45	
- Schule		22,45	23,49		19,39	20,39	22,45	23,49		13,39	15,39		22,45	
Sattelbach, Lohrbacher Straße		22,47	23,51		19,41	20,41	22,47	23,51		13,41	15,41		22,47	
- Löwen		22,48	23,52		19,42	20,42	22,48	23,52		13,42	15,42		22,48	
- Sälle		22,48	23,52		19,42	20,42	22,48	23,52		13,42	15,42		22,48	
Fahrenbach, Apotheke		22,49	23,53		19,43	20,43	22,49	23,53		13,43	15,43		22,49	
- Grüner Baum		22,50	23,54		19,44	20,44	22,50	23,54		13,44	15,44		22,50	
- Friedhof		22,50	23,54		19,44	20,44	22,50	23,54		13,44	15,44		22,50	
Trienz, Bahnhof		22,51	23,55		19,45	20,45	22,51	23,55		13,45	15,45		22,51	
- Linde		22,51	23,55		19,45	20,45	22,51	23,55		13,45	15,45		22,51	
Robern, Hirsch	20,39	22,52	23,56		19,46	20,46	22,52	23,56	9,49	13,46	15,46	20,46	22,52	
- Kirche	20,39	22,52	23,56		19,46	20,46	22,52	23,56	9,49	13,46	15,46	20,46	22,52	
Wagenschwend, Linde	20,41	22,54	23,58		19,48	20,48	22,54	23,58		9,51	13,48	15,48	20,48	22,54
Strümpfelbrunn, Siedlung	20,45	22,58	0,02		19,52	20,52	22,58	0,02		9,55	13,52	15,52	20,52	22,58
- Kurgarten	20,46	22,59	0,03		19,53	20,53	22,59	0,03		9,56	13,53	15,53	20,53	22,59
8935 Strümpfelbrunn, Kurgarten	ab	21,02	23,05	0,06		21,02	23,05	0,06		9,59	13,56	15,56	21,02	23,05
8935 Dallau, Bahnhof	an	21,56	23,59	1,00		21,56	23,59	1,00		10,53	14,50	16,50	21,56	23,59
	Beschränkungen	01	02	03									04	05
8953 Strümpfelbrunn, Kurgarten	ab	20,59	23,02	0,29		20,59	23,02	0,29					20,59	23,02
8953 Eberbach, Bahnhof	an	21,26	23,29	0,56		21,26	23,29	0,56					21,26	23,29

ZEICHENERKLÄRUNG: 01 = nicht 24. und 31.12. 02 = ab 22.12.23, nur freitags 03 = Innerortsbedienungen sind ausgeschlossen, Ausgenommen
 04 = nur freitags 05 = ab 17.12.23, nicht 24.12.23, 31.12. hiervon sind die Haltestellen in Mosbach
 06 = ab 18.12.23 I = Innerortsverkehr wird nicht bedient

Ruftaxi bitte spätestens 60 Min. vor gewünschter Abfahrt unter Tel. 0621/1077077 vorbestellen. Besonderer

Tarif, VRN-Jahreskarten/Semestertickets werden anerkannt. Mitnahmeregelung gilt nicht

Begrenztes Platzangebot! Gruppenanmeldungen (ab der 5. Person) müssen zwei Werktage vor Fahrtbeginn angemeldet werden.



8942

Ruftaxi Neckar-Odenwald Waldbrunn-Robern-Fahrenbach-Lohrbach-Masseldorf-Mosbach

RUFTAXI

Beschränkungen	Montag - Freitag				Samstag				Sonn- und Feiertag				
	ab	an	ab	an	ab	an	ab	an	ab	an	ab	an	
8953 Eberbach, Bahnhof	20.36	22.39			20.36	22.39					20.36	22.39	
8953 Strümpfelbrunn, Kurgarten	20.59	23.02			20.59	23.02					20.59	23.02	
Beschränkungen			ab		ab		ab		ab		ab		
Hinweise	0	0	0	0	0	0	0	0	0	0	0	0	
Strümpfelbrunn, Kurgarten	121.02	123.05	10.07		121.02	123.05	10.07		110.02	113.59	115.59	121.02	123.05
- Schule	121.02	123.05	10.07		121.02	123.05	10.07		110.02	113.59	115.59	121.02	123.05
- Katzenbuckel-Therme	121.03	123.06	10.08		121.03	123.06	10.08		110.03	114.00	116.00	121.03	123.06
Wagenschwend, Grüner Baum	121.06	123.09	10.11		121.06	123.09	10.11		110.06	114.03	116.03	121.06	123.09
- Linde	121.07	123.10	10.12		121.07	123.10	10.12		110.07	114.04	116.04	121.07	123.10
Robern, Kirche	121.08	123.11	10.13		121.08	123.11	10.13		110.08	114.05	116.05	121.08	123.11
= Hirsch	121.09	123.12	10.14		121.09	123.12	10.14		110.09	114.06	116.06	121.09	123.12
Trienz, Linde	121.10	123.13	10.15		121.10	123.13	10.15		110.10	114.07	116.07	121.10	123.13
- Bahnhof	121.10	123.13	10.15		121.10	123.13	10.15		110.10	114.07	116.07	121.10	123.13
Fahrenbach, Friedhof	121.11	123.14	10.16		121.11	123.14	10.16		110.11	114.08	116.08	121.11	123.14
- Grüner Baum	121.11	123.14	10.16		121.11	123.14	10.16		110.11	114.08	116.08	121.11	123.14
- Apotheke	121.11	123.14	10.16		121.11	123.14	10.16		110.11	114.08	116.08	121.11	123.14
Sattelbach, SALLE	121.12	123.15	10.17		121.12	123.15	10.17		110.12	114.09	116.09	121.12	123.15
- Löwen	121.13	123.16	10.18		121.13	123.16	10.18		110.13	114.10	116.10	121.13	123.16
- Lohrbacher Straße	121.13	123.16	10.18		121.13	123.16	10.18		110.13	114.10	116.10	121.13	123.16
Lohrbach, Schule	121.15	123.18	10.20		121.15	123.18	10.20		110.15	114.12	116.12	121.15	123.18
= Ortsmitte	121.15	123.18	10.20		121.15	123.18	10.20		110.15	114.12	116.12	121.15	123.18
- Panoramaweg	121.16	123.19	10.21		121.16	123.19	10.21		110.16	114.13	116.13	121.16	123.19
- Flugplatz	121.16	123.19	10.21		121.16	123.19	10.21		110.16	114.13	116.13	121.16	123.19
Reichenbuch, Schulstraße	121.20	123.23	10.25		121.20	123.23	10.25		110.20	114.17	116.17	121.20	123.23
- Kirchenstraße	121.21	123.24	10.26		121.21	123.24	10.26		110.21	114.18	116.18	121.21	123.24
Nüstenbach, Wendeplatte	121.26	123.29	0.31		121.26	123.29	0.31		110.26	114.23	116.23	121.26	123.29
Masseldorf, Sportplatz	121.27	123.30	0.32		121.27	123.30	0.32		110.27	114.24	116.24	121.27	123.30
- Denkmal	121.27	123.30	0.32		121.27	123.30	0.32		110.27	114.24	116.24	121.27	123.30
- Syrmienstraße	121.27	123.30	0.32		121.27	123.30	0.32		110.27	114.24	116.24	121.27	123.30
- Berg	121.28	123.31	0.33		121.28	123.31	0.33		110.28	114.25	116.25	121.28	123.31
- Bohmerwaldstraße	121.28	123.31	0.33		121.28	123.31	0.33		110.28	114.25	116.25	121.28	123.31
- Donauschwabenstraße	121.28	123.31	0.33		121.28	123.31	0.33		110.28	114.25	116.25	121.28	123.31
- Mitte	121.28	123.31	0.33		121.28	123.31	0.33		110.28	114.25	116.25	121.28	123.31
- Tal	121.28	123.31	0.33		121.28	123.31	0.33		110.28	114.25	116.25	121.28	123.31
Mosbach, Henschelberg	121.28	123.31	0.33		121.28	123.31	0.33		110.28	114.25	116.25	121.28	123.31
- Telekom	121.29	123.32	0.34		121.29	123.32	0.34		110.29	114.26	116.26	121.29	123.32
- Bahnhof Bleichstraße	121.31	123.34	0.36		121.31	123.34	0.36		110.31	114.28	116.28	121.31	123.34
8941 Mosbach, Bahnhof Käfertröle						23.36							
8941 Osterburken, Bahnhof						0.16							
- Bahnhof Bleichstraße	21.31	23.34	0.36		21.31	23.34	0.36		10.31	14.28	16.28	21.31	23.34
- Alte Mälzerei	21.33	23.36	0.38		21.33	23.36	0.38		10.33	14.30	16.30	21.33	23.36
- Krankenhaus	21.35	23.38	0.40		21.35	23.38	0.40		10.35	14.32	16.32	21.35	23.38
- Polizei	21.36	23.39	0.41		21.36	23.39	0.41		10.36	14.33	16.33	21.36	23.39
- Friedhof	21.37	23.40	0.42		21.37	23.40	0.42		10.37	14.34	16.34	21.37	23.40
Mosbach, Johannes-Diakonie	21.37	23.40	0.42		21.37	23.40	0.42		10.37	14.34	16.34	21.37	23.40

ZEICHENERKLÄRUNG: **ab** = nicht 24. und 31.12. **an** = ab 17.12.23, nicht 24.12.23, 31.12. **▶** = hält nur zum Einsteigen
ab = nur freitags **ab** = Innerortsbedienungen sind ausgeschlossen, Ausgenommen **I** = Innerortsverkehr wird nicht bedient
an = ab 18.12.23 **an** = Innerortsbedienungen sind ausgeschlossen, Ausgenommen **I** = Innerortsverkehr wird nicht bedient
 hiervon sind die Haltestellen in Mosbach

Ruftaxi bitte spätestens 60 Min. vor gewünschter Abfahrt unter Tel. 0621/1077077 vorbestellen. Besonderer Tarif, VRN-Jahreskarten/Semestertickets werden anerkannt. Mitnahmeregelung gilt nicht
 Begrenztes Platzangebot! Gruppenanmeldungen (ab der 5. Person) müssen zwei Werktage vor Fahrtbeginn angemeldet werden.



8943

Ruftaxi Neckar-Odenwald Buchen - Hettigenbeuern - Mudau - Buchen

RUFTAXI

Beschränkungen	Montag - Freitag											
	ab	an	ab	an	ab	an	ab	an	ab	an	ab	an
Mudau, Bahnhof	9.11	11.58										
- Rathaus	9.12	11.59										
- Brückengut	9.12	11.59										
Unglert, Ort	9.16	12.03										
Donebach, Ort	9.19	12.06										
Mörschenhardt, Ort	9.22	12.09										
Schloßau, Ort	9.29	12.16										
Waldauerbach, Ort	9.31	12.18										
Langenelz, Wanderbahn	9.36	12.23										
- Ort	9.36	12.23										
= Offenloch	9.37	12.24										
Mudau, Bahnhof	9.38	12.25										

ZEICHENERKLÄRUNG: **ab** = nur an schulfreien Tagen **I** = Innerortsverkehr wird nicht bedient

Tel. 0180/184 000 1 Vorbestellung spätestens 1 Stunde vor gewünschter Abfahrt

Besonderer Tarif, VRN Jahres- und Halbjahreskarten werden anerkannt, Mitnahmeregelung gilt nicht

Begrenztes Platzangebot! Gruppenanmeldungen (ab der 5. Person) müssen zwei Werktage vor Fahrtbeginn angemeldet werden.



8943

Ruftaxi Neckar-Odenwald
Buchen - Hettigenbeuern - Mudau - Buchen

RUFTAXI

		Montag - Freitag				Samstag				Sonn- und Feiertag					
999 Tauberbischofsheim, Bahnhof	ab	19.13	22.13			8.13	12.13	14.13	17.13	19.13			9.13	17.13	19.13
999 Buchen, Bahnhof	an	19.59	22.59			8.59	12.59	14.59	17.59	19.59			9.59	17.59	19.59
Beschränkungen		16	16			01	01	01	01	01			01	01	01
Buchen, Bahnhof	ab	120.43	123.48			9.02	13.02	15.02	18.43	20.50	23.45		110.02	115.15	118.43
- Reichsadler		120.43	123.48			10.02	13.02	15.02	18.43	20.50	23.45		110.02	115.15	118.43
Hettigenbeuern, Ort		20.47	23.52			9.06	13.06	15.06	18.47	20.54	23.49		10.06	15.19	18.47
Sürzenhardt, Ort		20.51	23.56			9.10	13.10	15.10	18.51	20.58	23.53		10.10	15.23	18.51
Steinbach, Unterdorf		120.52	123.57							20.59	23.54		110.11	115.24	118.52
- Ort		120.53	123.58							21.00	23.55		110.12	115.25	118.53
Mudau, Rumpfener Straße		120.56	124.01						18.55	21.03	23.58		110.15	115.28	118.56
- Bahnhof		120.56	124.01						18.55	21.03	23.58		110.15	115.28	118.56
- Rathaus		120.57	124.02						18.56	21.04	23.59		110.16	115.29	118.57
- Brückengut		120.57	124.02						18.56	21.04	23.59		110.16	115.29	118.57
Unglert, Ort		21.01	0.06						19.00	21.08	0.03		10.20	15.33	19.01
Donebach, Ort		21.04	0.09						19.03	21.11	0.06		10.23	15.36	19.04
Mörschenhardt, Ort		21.07	0.12						19.06	21.14	0.09		10.26	15.36	19.07
Schloßbau, Ort			0.19						19.13	21.21	0.16		10.33	15.46	19.14
Waldauerbach, Ort			0.21						19.15	21.23	0.18		10.35	15.48	19.16
Langenelz, Wanderbahn			0.26							21.28	0.23		110.40	115.53	21.28
- Ort			0.26							21.28	0.23		110.40	115.53	21.28
- Ofenloch			0.27							21.29	0.24		110.41	115.54	21.29
Mudau, Bahnhof	ab	121.07	124.12							21.30	0.25		110.42	115.55	21.30
- Rumpfener Straße	an	121.07	124.12							21.30	0.25		110.42	115.55	21.30
Rumpfen, Ort		21.09	0.30						19.24	21.32	0.27		10.44	15.57	19.24
Unterneudorf, Ort		21.11	0.32						19.26	21.34	0.29		10.46	15.59	19.26
Buchen, Krankenhaus		121.13	124.18						19.28	21.36	0.31		110.48	116.01	119.28
- Konrad-Adenauer-Straße		121.13	124.18						19.28	21.36	0.31		110.48	116.01	119.28
- Morrebrücke		121.14	124.19						19.29	21.37	0.32		110.49	116.02	119.29
- Bahnhof		121.14	124.19						19.29	21.37	0.32		110.49	116.02	119.29
999 Buchen, Bahnhof	ab	22.02							20.02	22.02			16.02	20.02	22.02
999 Tauberbischofsheim, Bahnhof	an	22.49							20.49	22.49			16.49	20.49	22.49
Wallürn, Bahnhof	ab	22.49							19.41				16.14	19.41	

ZEICHENERKLÄRUNG: **01** = nicht 24. und 31.12. **16** = nicht 16.02.23 **↔** = hält nur zum Einsteigen **I** = Innerortsverkehr wird nicht bedient

Tel. 0180/184 000 1 Vorbestellung spätestens 1 Stunde vor gewünschter Abfahrt

Besonderer Tarif. VRN Jahres- und Halbjahreskarten werden anerkannt, Mitnahmeregelung gilt nicht

Begrenztes Platzangebot! Gruppenanmeldungen (ab der 5. Person) müssen zwei Werktag vor Fahrtbeginn angemeldet werden.



8943

Ruftaxi Neckar-Odenwald
Buchen - Mudau - Hettigenbeuern - Buchen

RUFTAXI

		Montag - Freitag				Samstag				Sonn- und Feiertag					
999 Tauberbischofsheim, Bahnhof	ab					21.13							11.13	21.13	
999 Buchen, Bahnhof	an					21.59							11.59	21.59	
Beschränkungen		16				01	01	01	01				01	01	01
Buchen, Bahnhof		122.06				122.16							112.03	17.15	122.16
- Morrebrücke		122.06				122.16							112.03	17.15	122.16
- Konrad-Adenauer-Straße		122.07				122.17							112.04	17.16	122.17
- Krankenhaus		122.07				122.17							112.04	17.16	122.17
Unterneudorf, Ort		22.09				22.19							12.06	17.18	22.19
Rumpfen, Ort		22.11				22.21							12.08	17.20	22.21
Mudau, Rumpfener Straße		122.13				122.23							112.10	17.22	122.23
- Bahnhof		122.13				122.23							112.10	17.22	122.23
Langenelz, Ofenloch		122.14				122.24							112.11	17.23	122.24
- Ort		122.14				122.24							112.11	17.23	122.24
- Wanderbahn		122.15				122.25							112.12	17.24	122.25
Waldauerbach, Ort		22.20				22.30							12.17	17.29	22.30
Schloßbau, Ort		22.22				22.32							12.19	17.31	22.32
Mörschenhardt, Ort		22.29				22.39							12.26	17.38	22.39
Donebach, Ort		22.32				22.42							12.29	17.41	22.42
Unglert, Ort		22.35				22.45							12.32	17.44	22.45
Mudau, Brückengut		122.38				122.48							112.35	17.47	122.48
- Rathaus		122.38				122.48							112.35	17.47	122.48
- Bahnhof		122.39				122.49							112.36	17.48	122.49
- Rumpfener Straße		122.39				122.49							112.36	17.48	122.49
Steinbach, Ort		122.42				122.52							112.39	17.51	122.52
- Unterdorf		122.43				122.53							112.40	17.52	122.53
Sürzenhardt, Ort		22.45													
Hettigenbeuern, Ort		22.49				8.50	12.42	14.50	22.55				8.30	12.42	17.54
Buchen, Reichsadler		22.49				8.54	12.46	14.54	22.59				8.34	12.46	17.58
- Bahnhof		22.49				8.54	12.46	14.54	22.59				8.34	12.46	17.58
999 Buchen, Bahnhof	ab	22.53				8.58	12.50	14.58	23.03				8.38	12.50	18.02
999 Tauberbischofsheim, Bahnhof	an	22.53				9.02	13.02	15.02					8.42	12.54	18.02
Wallürn, Bahnhof	ab	23.01				9.06	13.09	15.09					8.46	12.53	18.09

ZEICHENERKLÄRUNG: **01** = nicht 24. und 31.12. **16** = nicht 16.02.23 **↔** = hält nur zum Aussteigen **I** = Innerortsverkehr wird nicht bedient



8944

Ruftaxi Neckar-Odenwald Buchen - Limbach - Buchen

RUFTAXI

		Montag - Freitag			Samstag			Sonn- und Feiertag							
999 Tauberbischofsheim, Bahnhof	ab	18.13	20.13	22.13				19.13	13.13	15.13	19.13				
999 Buchen, Bahnhof	an	18.59	20.59	22.59				19.59	13.59	15.59	19.59				
	Beschränkungen	16	16	16				01	01	01	01	01	01		
Buchen, Bahnhof	ab	19.30	21.51	23.35				19.30	21.18	23.37	11.35	14.40	16.02	19.30	21.18
- Krankenhaus		19.30	21.51	23.35				19.30	21.18	23.37	11.35	14.40	16.02	19.30	21.18
Hollerbach, Feuerwehr		19.31	21.52	23.36				19.31	21.19	23.38	11.36	14.41	16.03	19.31	21.19
Oberneudorf, Ort		19.32	21.53	23.37				19.32	21.20	23.39	11.37	14.42	16.04	19.32	21.20
Wagenschwend, Linde		19.36	21.57	23.41				19.36	21.24	23.43	11.41	14.46	16.08	19.36	21.24
Balsbach, Kloster		19.39	22.00	23.44				19.39	21.27	23.46	11.44	14.49	16.11	19.39	21.27
Laudenberg, Wilker Mann		19.42	22.03	23.47				19.42	21.30	23.49	11.47	14.52	16.14	19.42	21.30
Limbach, Kirche		19.45	22.06	23.50				19.45	21.33	23.52	11.50	14.55	16.17	19.45	21.33
- Schule		19.48	22.07	23.51				19.48	21.34	23.53	11.51	14.56	16.18	19.48	21.34
Scheringen, Ort		19.48	22.09	23.53				19.48	21.36	23.55	11.53	14.58	16.20	19.48	21.36
Waldhausen (Odenw)		19.51	22.12	23.56				19.51	21.39	23.58	11.56	15.01	16.23	19.51	21.39
Einbach, Ort		19.54	22.15	23.59				19.54	21.42	0.01	11.59	15.04	16.26	19.54	21.42
Oberneudorf, Ort		19.55	22.16	0.00				19.55	21.43	0.02	12.00	15.05	16.27	19.55	21.43
Hollerbach, Feuerwehr		19.56	22.17	0.01				19.56	21.44	0.03	12.01	15.06	16.28	19.56	21.44
Buchen, Stadion		19.57	22.18	0.02				19.57	21.45	0.04	12.02	15.07	16.29	19.57	21.45
- Morrebrücke		19.59	22.20	0.04				19.59	21.47	0.06	12.04	15.09	16.31	19.59	21.47
- Bahnhof	an	20.00	22.21	0.05				20.00	21.48	0.07	12.05	15.10	16.32	20.00	21.48
999 Buchen, Bahnhof	ab	20.02						20.02	22.02				16.02	20.02	22.02
999 Tauberbischofsheim, Bahnhof	an	20.49						20.49	22.49				16.49	20.49	22.49

ZEICHENERKLÄRUNG: 01 = nicht 24. und 31.12. 16 = nicht 16.02.23

Tel. 0180/184 000 1 Vorbestellung spätestens 1 Stunde vor gewünschter Abfahrt

Besonderer Tarif. VRN Jahres- und Halbjahreskarten werden anerkannt, Mitnahmeregelung gilt nicht

Begrenztes Platzangebot! Gruppenanmeldungen (ab der 5. Person) müssen zwei Werktage vor Fahrtbeginn angemeldet werden.



8946

Ruftaxi Neckar-Odenwald Buchen - Götzingen - Eberstadt - Buchen

RUFTAXI

		Montag - Freitag			Samstag			Sonn- und Feiertag							
999 Tauberbischofsheim, Bahnhof	ab	19.13			17.13	19.13	21.13				17.13	19.13	21.13		
999 Buchen, Bahnhof	an	19.59			17.59	19.59	21.59				17.59	19.59	21.59		
	Beschränkungen	16	16		01	01	01				01	01	01	01	01
Buchen, Bahnhof	ab	20.32	22.32		18.20	20.32	22.32				9.20	13.20	18.20	20.32	22.32
- Industriestraße		20.34	22.34		18.22	20.34	22.34				9.22	13.22	18.22	20.34	22.34
Hettingen, Sportplatz		20.38	22.38		18.26	20.38	22.38				9.26	13.26	18.26	20.38	22.38
- Ort		20.39	22.39		18.27	20.39	22.39				9.27	13.27	18.27	20.39	22.39
Rinschheim, Ort		20.43	22.43		18.31	20.43	22.43				9.31	13.31	18.31	20.43	22.43
Götzingen, Ort		20.47	22.47		18.35	20.47	22.47				9.35	13.35	18.35	20.47	22.47
- Schule		20.48	22.48		18.36	20.48	22.48				9.36	13.36	18.36	20.48	22.48
Bofsheim, Steg		20.50	22.50		18.38	20.50	22.50				9.38	13.38	18.38	20.50	22.50
Eberstadt, Rathaus		20.55	22.55		18.43	20.55	22.55				9.43	13.43	18.43	20.55	22.55
- Tropfsteinhöhle		20.57	22.57		18.45	20.57	22.57				9.45	13.45	18.45	20.57	22.57
Buchen, Bahnhof	an	21.01	23.01		18.49	21.01	23.01				9.49	13.49	18.49	21.01	23.01
999 Buchen, Bahnhof	ab										10.02	14.02			
999 Tauberbischofsheim, Bahnhof	an										10.49	14.49			

ZEICHENERKLÄRUNG: 01 = nicht 24. und 31.12. 16 = nicht 16.02.23

Tel. 0180/184 000 1 Vorbestellung spätestens 1 Stunde vor gewünschter Abfahrt

Besonderer Tarif. VRN Jahres- und Halbjahreskarten werden anerkannt, Mitnahmeregelung gilt nicht

Begrenztes Platzangebot! Gruppenanmeldungen (ab der 5. Person) müssen zwei Werktage vor Fahrtbeginn angemeldet werden.



8950

Ruftaxi Neckar-Odenwald
Waldürn-Altheim-Gerichtstetten-Hardheim-Dornberg-Hardheim

RUFTAXI

		Montag - Freitag				Samstag				Sonn- und Feiertag			
999 Tauberbischofsheim, Bahnhof	ab	17.13	19.13	22.13		9.13	13.13	19.13	21.13	9.13	13.13		19.13
999 Waldürn, Bahnhof	an	17.49	19.49	22.49		9.49	13.49	19.49	21.49	9.49	13.49		19.49
999 Buchen, Bahnhof	ab	18.02	20.02	22.02		10.02	14.02		22.02	10.02			
999 Waldürn, Bahnhof	an	18.12	20.12	22.12		10.12	14.12		22.12	10.12			
Beschränkungen		16	16	16		01	01	01	01	01	01	01	01
Waldürn, Bahnhof		18.45	20.31	22.50		10.15	14.15	20.04	22.23	10.15	13.55	17.23	20.04
Altheim, Pfarrer-Hauser-Platz	ab	18.55	20.41	23.00		10.25	14.25	20.14	22.33	10.25	14.05	17.33	20.14
Gerichtstetten, Ort		19.00	20.46	23.05		10.30	14.30	20.19	22.38	10.30	14.10	17.38	20.19
Erfeld, Ort		19.02	20.48	23.07		10.32	14.32	20.21	22.40	10.32	14.12	17.40	20.21
- Mühle		19.04	20.50	23.09		10.34	14.34	20.23	22.42	10.34	14.14	17.42	20.23
Waldstetten, Post		19.09	20.55	23.14		10.39	14.39	20.28	22.47	10.39	14.19	17.47	20.28
Bretzingen, Friseur		19.16	21.02	23.21		10.46	14.46	20.35	22.54	10.46	14.26	17.54	20.35
- Ort		19.17	21.03	23.22		10.47	14.47	20.36	22.55	10.47	14.27	17.55	20.36
Hardheim, Bretzinger Straße		19.19	21.05	23.24		10.49	14.49	20.38	22.57	10.49	14.29	17.57	20.38
- Post		19.20	21.06	23.25		10.50	14.50	20.39	22.58	10.50	14.30	17.58	20.39
999 Hardheim, Post	ab	19.27				11.27	15.27						18.27
999 Tauberbischofsheim, Bahnhof	an	19.49				11.49	15.49						18.49
999 Hardheim, Post	ab	19.36				11.36	15.36	21.36		11.36			21.36
999 Buchen, Bahnhof	an	19.59				11.59	15.59	21.59		11.59			21.59
Dornberg, Ort		19.22	21.08	23.27		10.52	14.52	20.41	23.00	10.52	14.32	18.00	20.41
Rüschdorf, Ort		19.24	21.10	23.29		10.54	14.54	20.43	23.02	10.54	14.34	18.02	20.43
Vollmersdorf, Ort		19.26	21.12	23.31		10.56	14.56	20.45	23.04	10.56	14.36	18.04	20.45
Rüdentel, Ort		19.28	21.14	23.33		10.58	14.58	20.47	23.06	10.58	14.38	18.06	20.47
Hardheim, Post		19.30	21.16	23.35		11.00	15.00	20.49	23.08	11.00	14.40	18.08	20.49
999 Hardheim, Post	ab	20.27				11.27	15.27						18.27
999 Tauberbischofsheim, Bahnhof	an	20.49				11.49	15.49						18.49
999 Hardheim, Post	ab	19.36				11.36	15.36	21.36		11.36	15.36		21.36
999 Buchen, Bahnhof	an	19.59				11.59	15.59	21.59		11.59	15.59		21.59

ZEICHENERKLÄRUNG: **01** = nicht 24. und 31.12. **16** = nicht 16.02.23

Tel. 0180/184 000 1 Vorbestellung spätestens 1 Stunde vor gewünschter Abfahrt

Besonderer Tarif. VRN Jahres- und Halbjahreskarten werden anerkannt, Mitnahmeregelung gilt nicht

Begrenztes Platzangebot! Gruppenanmeldungen (ab der 5. Person) müssen zwei Werktage vor Fahrtbeginn angemeldet werden.



8950

Ruftaxi Neckar-Odenwald
Hardheim-Dornberg-Hardheim-Gerichtstetten-Altheim-Waldürn

RUFTAXI

		Montag - Freitag				Samstag				Sonn- und Feiertag			
999 Tauberbischofsheim, Bahnhof	ab	17.13	20.13			7.13	10.13	17.13	21.13	7.13		17.13	21.13
999 Hardheim, Post	an	17.36	20.36			7.36	10.36	17.36	21.36	7.36		17.36	21.36
Beschränkungen		16	16			01	01	01	01	01	01	01	01
Hardheim, Post		18.10	21.16			8.10	11.00	18.10	21.48	8.10	11.00	18.10	21.58
- Bretzinger Straße		18.11	21.17			8.11	11.01	18.11	21.49	8.11	11.01	18.11	21.59
Bretzingen, Ort		18.13	21.19			8.13	11.03	18.13	21.51	8.13	11.03	18.13	22.01
- Friseur		18.14	21.20			8.14	11.04	18.14	21.52	8.14	11.04	18.14	22.02
Waldstetten, Post		18.21	21.27			8.21	11.11	18.21	21.59	8.21	11.11	18.21	22.09
- Ort		18.26	21.32			8.26	11.16	18.26	22.04	8.26	11.16	18.26	22.14
Gerichtstetten, Ort		18.28	21.34			8.28	11.18	18.28	22.06	8.28	11.18	18.28	22.16
Altheim, Pfarrer-Hauser-Platz	ab	18.30	21.36			8.30	11.20	18.30	22.08	8.30	11.20	18.30	22.18
Waldürn, Bahnhof		18.35	21.41			8.35	11.25	18.35	22.13	8.35	11.25	18.35	22.23
999 Waldürn, Bahnhof	ab	18.45	21.51			8.45	11.35	18.45	22.23	8.45	11.35	18.45	22.33
999 Waldürn, Bahnhof	an	18.49	22.49			8.49	11.49						11.49
999 Buchen, Bahnhof	an	18.59	22.59			8.59	11.59						11.59
999 Waldürn, Bahnhof	ab	19.12	22.12			9.12	12.12						12.12
999 Tauberbischofsheim, Bahnhof	an	19.49	22.49			9.49	12.49						12.49

ZEICHENERKLÄRUNG: **01** = nicht 24. und 31.12. **16** = nicht 16.02.23

Tel. 0180/184 000 1 Vorbestellung spätestens 1 Stunde vor gewünschter Abfahrt

Besonderer Tarif. VRN Jahres- und Halbjahreskarten werden anerkannt, Mitnahmeregelung gilt nicht

Begrenztes Platzangebot! Gruppenanmeldungen (ab der 5. Person) müssen zwei Werktage vor Fahrtbeginn angemeldet werden.



8951

Ruftaxi Neckar-Odenwald Walldüren - Walldürer Höhe - Buchen

RUFTAXI

	Montag - Freitag				Samstag				Sonn- und Feiertag				
	ab	an											
999 Buchen, Bahnhof	9.02	19.02	22.02		9.02				8.02	12.02	16.02		
999 Walldürn, Bahnhof	9.12	19.12	22.12		9.12				8.12	12.12	16.12		
999 Tauberbischofsheim, Bahnhof	8.13	17.13	19.13		8.13	17.13	19.13				15.13	17.13	19.13
999 Walldürn, Bahnhof	8.49	19.49	22.49		8.49	17.49	19.49				15.49	17.49	19.49
Beschränkungen	16	16	16		01	01	01		01	01	01	01	01
Walldüren, Bahnhof	9.57	19.53	23.01		9.15	17.57	19.57	23.07	8.53	12.53	16.15	18.02	19.57
- Volksbank	9.57	19.53	23.01		9.15	17.57	19.57	23.07	8.53	12.53	16.15	18.02	19.57
- Auerberg	9.58	19.54	23.02		9.16	17.58	19.58	23.08	8.54	12.54	16.16	18.03	19.58
- Dörrebrunnen	9.58	19.54	23.02		9.16	17.58	19.58	23.08	8.54	12.54	16.16	18.03	19.58
Neusaß, Ort	10.03	19.59	23.07		9.21	18.03	20.03	23.13	8.59	12.59	16.21	18.08	20.03
Glashofen, Ort	10.05	20.01	23.09		9.23	18.05	20.05	23.15	9.01	13.01	16.23	18.10	20.05
Wettersdorf, Ort	10.08	20.04	23.12		9.26	18.08	20.08	23.18	9.04	13.04	16.26	18.13	20.08
Kaltenbrunn, Ort	10.10	20.06	23.14		9.28	18.10	20.10	23.20	9.06	13.06	16.28	18.15	20.10
Reinhardsachsen, Maconnen.	10.13	20.09	23.17		9.31	18.13	20.13	23.23	9.09	13.09	16.31	18.18	20.13
- Ort	10.14	20.10	23.18		9.32	18.14	20.14	23.24	9.10	13.10	16.32	18.19	20.14
Gottersdorf, Freilandmuseum	10.16	20.12	23.20		9.34	18.16	20.16	23.26	9.12	13.12	16.34	18.21	20.16
Gerolzhahn, Ort	10.18	20.14	23.22		9.36	18.18	20.18	23.28	9.14	13.14	16.36	18.23	20.18
Rippberg, Bahnhof	10.25	20.16	23.24		9.38	18.20	20.20	23.30	9.16	13.16	16.38	18.25	20.20
- Schule	10.26	20.17	23.25		9.39	18.21	20.21	23.31	9.17	13.17	16.39	18.26	20.21
Hornbach, Linkenmühle	10.27	20.18	23.26		9.40	18.22	20.22	23.32	9.18	13.18	16.40	18.27	20.22
- Kleinhornbach	10.28	20.19	23.27		9.41	18.23	20.23	23.33	9.19	13.19	16.41	18.28	20.23
- Ort	10.31	20.22	23.30		9.44	18.26	20.26	23.36	9.22	13.22	16.44	18.31	20.26
Hainstadt, Ort	10.37	20.28	23.36		9.50	18.32	20.32	23.42	9.28	13.28	16.50	18.37	20.32
Buchen, Abzw. Hainstadt	10.39	20.30	23.38		9.52	18.34	20.34	23.44	9.30	13.30	16.52	18.39	20.34
- Bahnhof	10.40	20.31	23.39		9.53	18.35	20.35	23.45	9.31	13.31	16.53	18.40	20.35
999 Buchen, Bahnhof	11.02	22.02			10.02	20.02	22.02		10.02	14.02	18.02	20.02	22.02
999 Tauberbischofsheim, Bahnhof	11.49	22.49			10.49	20.49	22.49		10.49	14.49	18.49	20.49	22.49

ZEICHENERKLÄRUNG: **01** = nicht 24. und 31.12. **16** = nicht 16.02.23 **1** = nur an schulfreien Tagen **I** = Innerortsverkehr wird nicht bedient**Tel. 0180/184 000 1 Vorbestellung spätestens 1 Stunde vor gewünschter Abfahrt**

Besonderer Tarif. VRN Jahres- und Halbjahreskarten werden anerkannt, Mitnahmeregelung gilt nicht

Begrenztes Platzangebot! Gruppenanmeldungen (ab der 5. Person) müssen zwei Werktage vor Fahrtbeginn angemeldet werden.



8951

Ruftaxi Neckar-Odenwald Buchen - Walldürer Höhe - Walldürn

RUFTAXI

	Montag - Freitag				Samstag				Sonn- und Feiertag				
	ab	an											
999 Tauberbischofsheim, Bahnhof	8.13	20.13			12.13				9.13	13.13			
999 Buchen, Bahnhof	8.59	20.59			12.59				9.59	13.59			
Beschränkungen	16	16			01	01			01	01	01		
Buchen, Bahnhof	9.19	21.20			13.20	21.30			10.45	14.05	21.30		
- Abzw. Hainstadt	9.20	21.21			13.21	21.31			10.46	14.06	21.31		
Hainstadt, Ort	9.22	21.23			13.23	21.33			10.48	14.08	21.33		
Hornbach, Ort	9.26	21.27			13.27	21.37			10.52	14.12	21.37		
- Kleinhornbach	9.27	21.28			13.28	21.38			10.53	14.13	21.38		
- Linkenmühle	9.28	21.29			13.29	21.39			10.54	14.14	21.39		
Rippberg, Schule	9.32	21.33			13.33	21.43			10.58	14.18	21.43		
- Bahnhof	9.33	21.34			13.34	21.44			10.59	14.19	21.44		
Gerolzhahn, Ort	9.36	21.37			13.37	21.47			11.02	14.22	21.47		
Gottersdorf, Freilandmuseum	9.38	21.39			13.39	21.49			11.04	14.24	21.49		
Reinhardsachsen, Ort	9.40	21.41			13.41	21.51			11.06	14.26	21.51		
- Madonnen-Ländchen	9.41	21.42			13.42	21.52			11.07	14.27	21.52		
Kaltenbrunn, Ort	9.44	21.45			13.45	21.55			11.10	14.30	21.55		
Wettersdorf, Ort	9.46	21.47			13.47	21.57			11.12	14.32	21.57		
Glashofen, Ort	9.49	21.50			13.50	22.00			11.15	14.35	22.00		
Neusaß, Ort	9.51	21.52			13.52	22.02			11.17	14.37	22.02		
Walldüren, Dörrebrunnen	9.56	21.57			13.57	22.07			11.22	14.42	22.07		
- Auerberg	9.56	21.57			13.57	22.07			11.22	14.42	22.07		
- Volksbank	9.57	21.58			13.58	22.08			11.23	14.43	22.08		
- Bahnhof	9.57	21.58			13.58	22.08			11.23	14.43	22.08		
999 Walldürn, Bahnhof	10.12	22.12			14.12	22.12			12.12		22.12		
999 Tauberbischofsheim, Bahnhof	10.49	22.49			14.49	22.49			12.49		22.49		
999 Walldürn, Bahnhof									11.49				
999 Buchen, Bahnhof									11.59				
Buchen, Bahnhof		22.06							11.35	14.55	22.20		

ZEICHENERKLÄRUNG: **01** = nicht 24. und 31.12. **16** = nicht 16.02.23 **1** = nur an schulfreien Tagen **I** = Innerortsverkehr wird nicht bedient**Tel. 0180/184 000 1 Vorbestellung spätestens 1 Stunde vor gewünschter Abfahrt**

Besonderer Tarif. VRN Jahres- und Halbjahreskarten werden anerkannt, Mitnahmeregelung gilt nicht

Begrenztes Platzangebot! Gruppenanmeldungen (ab der 5. Person) müssen zwei Werktage vor Fahrtbeginn angemeldet werden.



8952

Ruftaxi Kleiner Odenwald
Aglasterhausen-Breitenbronn-Neunkirchen-Michelbach

RUFTAXI

Beschränkungen Hinweise	Montag - Freitag			Samstag			Sonn- und Feiertag			
	01	02	03	01	02	03	01	02	03	
Neckarelz, Bahnhof	21.18	23.18	23.18	21.18	23.18		11.12	15.12	21.12	23.18
Diedesheim, Zentrum	21.19	23.19	23.19	21.19	23.19		11.13	15.13	21.13	23.19
- Schule	21.19	23.19	23.19	21.19	23.19		11.13	15.13	21.13	23.19
Obrigheim, Neckarbrücke	21.21	23.21	23.21	21.21	23.21		11.15	15.15	21.15	23.21
- Weißer Stein	21.21	23.21	23.21	21.21	23.21		11.15	15.15	21.15	23.21
- Ortsein-/ausgang	21.22	23.22	23.22	21.22	23.22		11.16	15.16	21.16	23.22
Asbach, Große Gärten	21.28	23.28	23.28	21.28	23.28		11.22	15.22	21.22	23.28
- Schule	21.28	23.28	23.28	21.28	23.28		11.22	15.22	21.22	23.28
Daudenzell, Ort	21.28	23.28	23.28	21.28	23.28		11.23	15.23	21.23	23.28
Aglasterhausen, Sparkasse	21.30	23.30	23.30	21.30	23.30		11.24	15.24	21.24	23.30
- Bott	21.30	23.30	23.30	21.30	23.30		11.24	15.24	21.24	23.30
- Bahnhof	an	21.31	23.31	21.31	23.31		11.25	15.25	21.25	23.31
899 Aglasterhausen, Bahnhof	ab	23.29	0.29	0.29			11.29	15.29	21.29	
899 Neckarelz, Bahnhof	an	22.44	0.44	0.44			11.44	15.44	21.44	
899 Aglasterhausen, Bahnhof	ab				22.29	0.29				
899 Neckarelz, Bahnhof	an				22.44	0.44				
899 Aglasterhausen, Bahnhof	ab						11.30	15.30	21.30	
899 Sinsheim, Hauptbahnhof	an						11.55	15.55	21.55	
899 Aglasterhausen, Bahnhof	ab				22.30	0.30				
899 Sinsheim, Hauptbahnhof	an				22.55	0.55				
899 Aglasterhausen, Bahnhof	ab						11.02	15.02	21.02	
- Bahnhof	an						11.29	15.29	21.29	
Daudenzell, Ort	ab	21.32	23.32	23.32	21.32	23.32	11.33	15.33	21.32	
Asbach, Schule	21.34	23.34	23.34	21.34	23.34		11.35	15.35	21.34	
- Große Gärten	21.35	23.35	23.35	21.35	23.35		11.36	15.36	21.35	
Obrigheim, Ortsein-/ausgang	21.41	23.41	23.41	21.41	23.41		11.36	15.36	21.35	
- Weißer Stein	21.42	23.42	23.42	21.42	23.42		11.43	15.43	21.42	
- Neckarbrücke	21.42	23.42	23.42	21.42	23.42		11.43	15.43	21.42	
Diedesheim, Kindergarten	21.43	23.43	23.43	21.43	23.43		11.44	15.44	21.43	
- Schule	21.45	23.45	23.45	21.45	23.45		11.46	15.46	21.45	
- Zentrum	21.45	23.45	23.45	21.45	23.45		11.46	15.46	21.45	
Neckarelz, Elzbrücke	21.45	23.45	23.45	21.45	23.45		11.46	15.46	21.45	
- Bahnhof	an	21.46	23.46	23.46	21.46	23.46	11.47	15.47	21.46	
899 Sinsheim, Hauptbahnhof	ab						11.02	15.02	21.02	
899 Neckarelz, Bahnhof	an						11.44	15.44	21.44	
- Bahnhof	ab	21.48	23.48	23.48	17.50	21.48	23.48	11.49	15.49	21.48
- Elzbrücke	21.49	23.49	23.49	17.51	21.49	23.49	11.50	15.50	21.49	
Diedesheim, Zentrum	21.49	23.49	23.49	17.51	21.49	23.49	11.50	15.50	21.49	
- Schule	21.49	23.49	23.49	17.51	21.49	23.49	11.50	15.50	21.49	
- Kindergarten	21.50	23.50	23.50	17.52	21.50	23.50	11.51	15.51	21.50	
Obrigheim, Neckarbrücke	21.51	23.51	23.51	17.53	21.51	23.51	11.52	15.52	21.51	
- Weißer Stein	21.51	23.51	23.51	17.53	21.51	23.51	11.52	15.52	21.51	
- Ortsein-/ausgang	21.51	23.51	23.51	17.53	21.51	23.51	11.52	15.52	21.51	
Mörtelstein, Mitte	21.56	23.56	23.56	17.58	21.56	23.56	11.57	15.57	21.56	
- Berg	21.56	23.56	23.56	17.58	21.56	23.56	11.57	15.57	21.56	
Breitenbronn, Ort	22.01	0.01	0.01	18.03	22.01	0.01	12.02	16.02	22.01	
- Am Dorfplatz	22.01	0.01	0.01	18.03	22.01	0.01	12.02	16.02	22.01	
Neunkirchen, Ludwigstraße	22.02	0.02	0.02	18.04	22.02	0.02	12.03	16.03	22.02	
Neckarkatzbach	22.03	0.03	0.03	18.05	22.03	0.03	12.04	16.04	22.03	
Guttenbach, Neckarkatz, Straße	22.05	0.05	0.05	18.07	22.05	0.05	12.06	16.06	22.05	
- Ort	22.05	0.05	0.05	18.07	22.05	0.05	12.06	16.06	22.05	
- Dreschhalle	22.05	0.05	0.05	18.07	22.05	0.05	12.06	16.06	22.05	
Neckargerach, Marktplatz	22.06	0.06	0.06	18.08	22.06	0.06	12.07	16.07	22.06	
- Bahnhof (Stg. Bus)	22.07	0.07	0.07	18.09	22.07	0.07	12.08	16.08	22.07	

ZEICHENERKLÄRUNG: 01 = nicht 24, und 31.12. 02 = Innerortsbedienungen sind ausgeschlossen, Ausgenommen 03 = hält nur zum Einsteigen
 05 = nur freitags
 hierwo ist die Haltestelle Diedesheim, Kindergarten I = Innerortsverkehr wird nicht bedient

Ruftaxi bitte spätestens 60 Min. vor gewünschter Abfahrt unter Tel. 0621/1077077 vorbestellen. Besonderer Tarif, VRN-Jahreskarten/Semestertickets werden anerkannt.

Mitnahmeregelung gilt nicht

Begrenztes Platzangebot! Gruppenanmeldungen (ab der 5. Person) müssen zwei Werktage vor Fahrtbeginn angemeldet werden.



8952

Ruftaxi Kleiner Odenwald Michelbach-Neunkirchen-Breitenbronn-Aglasterhausen

RUFTAXI

Beschränkungen Hinweise	Montag - Freitag		Samstag			Sonn- und Feiertag		
	01	02	01	01	01	01	01	01
Neckargerach, Bahnhof (Stg. Bus)	22,07	0,07	18,10	22,07	0,07	12,08	16,08	22,07
Gutenbach, Ort	22,08	0,08	18,11	22,08	0,08	12,09	16,09	22,08
- Neckarkatzenbacher Straße	22,08	0,08	18,11	22,08	0,08	12,09	16,09	22,08
Neckarkatzenbach	22,09	0,09	18,12	22,09	0,09	12,10	16,10	22,09
Neunkirchen, Siedlung	22,10	0,10	18,13	22,10	0,10	12,11	16,11	22,10
- Ludwigstraße	22,10	0,10	18,13	22,10	0,10	12,11	16,11	22,10
Oberschwarzach (Bdn)	22,11	0,11	18,14	22,11	0,11	12,12	16,12	22,11
Schwarzacher-Hof	22,11	0,11	18,14	22,11	0,11	12,12	16,12	22,11
Unterschwarzach, Marktplatz	22,12	0,12	18,15	22,12	0,12	12,13	16,13	22,12
Michelbach, Sonnenhalde	22,16	0,16	18,19	22,16	0,16	12,17	16,17	22,16
- Adler	22,17	0,17	18,20	22,17	0,17	12,18	16,18	22,17
Reichartshausen, Am Geißbuckel	22,20	0,20	18,23	22,20	0,20	12,21	16,21	22,20
- Alter Rathausplatz	22,20	0,20	18,23	22,20	0,20	12,21	16,21	22,20
- Freibad	22,21	0,21	18,24	22,21	0,21	12,22	16,22	22,21
Aglasterhausen, Bahnhof	an	22,26	18,28	22,26	0,26	12,27	16,27	22,26
899 Aglasterhausen, Bahnhof	ab	22,29						
899 Neckarelz, Bahnhof	an	22,44						
899 Aglasterhausen, Bahnhof	ab		18,29	22,29	0,29			
899 Neckarelz, Bahnhof	an		18,44	22,44	0,44			
899 Neckarelz, Bahnhof	ab		18,30	22,30	0,30	11,30	15,30	21,30
899 Aglasterhausen, Bahnhof	an		18,30	22,30	0,30	11,30	15,30	21,30
- Bahnhof	ab	22,33	18,33	22,33	0,33	12,27	16,27	22,26
- Helmstadter Straße	22,34	0,34	18,34	22,34	0,34	12,28	16,28	22,27
Reichartshausen, Freibad	22,38	0,38	18,38	22,38	0,38	12,32	16,32	22,31
- Alter Rathausplatz	22,38	0,38	18,38	22,38	0,38	12,32	16,32	22,31
- Am Geißbuckel	22,39	0,39	18,39	22,39	0,39	12,33	16,33	22,32
Michelbach, Adler	22,41	0,41	18,41	22,41	0,41	12,35	16,35	22,34
- Sonnenhalde	22,42	0,42	18,42	22,42	0,42	12,36	16,36	22,35
Unterschwarzach, Marktplatz	22,45	0,45	18,45	22,45	0,45	12,39	16,39	22,38
Schwarzacher-Hof	22,45	0,45	18,45	22,45	0,45	12,39	16,39	22,38
Oberschwarzach (Bdn)	22,46	0,46	18,46	22,46	0,46	12,40	16,40	22,39
Neunkirchen, Ludwigstraße	22,48	0,48	18,48	22,48	0,48	12,42	16,42	22,41
Neckarkatzenbach	22,49	0,49	18,49	22,49	0,49	12,43	16,43	22,42
Gutenbach, Neckarkatz, Straße	22,51	0,51	18,51	22,51	0,51	12,45	16,45	22,44
- Ort	22,51	0,51	18,51	22,51	0,51	12,45	16,45	22,44
Neckargerach, Bahnhof (Stg. Bus)	an	22,53	18,53	22,53	0,53	12,47	16,47	22,46
- Bahnhof (Stg. Bus)	ab	22,53	18,53	22,53	0,53	12,47	16,47	22,50
- Marktplatz	22,54	0,54	18,54	22,54	0,54	12,48	16,48	22,51
Gutenbach, Dreschhalle	22,55	0,55	18,55	22,55	0,55	12,49	16,49	22,52
- Ort	22,55	0,55	18,55	22,55	0,55	12,49	16,49	22,52
- Neckarkatzenbacher Straße	22,55	0,55	18,55	22,55	0,55	12,49	16,49	22,52
Neckarkatzenbach	22,57	0,57	18,57	22,57	0,57	12,51	16,51	22,54
Neunkirchen, Ludwigstraße	22,58	0,58	18,58	22,58	0,58	12,52	16,52	22,55
Breitenbronn, Am Dorfplatz	22,59	0,59	18,59	22,59	0,59	12,53	16,53	22,56
- Ort	22,59	0,59	18,59	22,59	0,59	12,53	16,53	22,56
Mörtelstein, Berg	23,04	1,04	19,04	23,04	1,04	12,58	16,58	23,01
- Mitte	23,04	1,04	19,04	23,04	1,04	12,58	16,58	23,01
- Gunzenboden	23,04	1,04	19,04	23,04	1,04	12,58	16,58	23,01
Öhringheim, Orsien-/ausgang	23,09	1,09	19,09	23,09	1,09	13,03	17,03	23,06
- Weißer Stein	23,09	1,09	19,09	23,09	1,09	13,03	17,03	23,06
- Neckarbrücke	23,09	1,09	19,09	23,09	1,09	13,03	17,03	23,06
Diedesheim, Kindergarten	23,10	1,10	19,10	23,10	1,10	13,04	17,04	23,07
- Schule	23,10	1,10	19,10	23,10	1,10	13,04	17,04	23,07
- Zentrum	23,10	1,10	19,10	23,10	1,10	13,04	17,04	23,07
Neckarelz, Bahnhof	23,12	1,12	19,12	23,12	1,12	13,06	17,06	23,09

ZEICHENERKLÄRUNG: 01 = nicht 24, und 31.12. 02 = Innerortsbedienungen sind ausgeschlossen, Ausgenommen 4 = hält nur zum Aussteigen 1 = Innerortsverkehr wird nicht bedient
 03 = nur freitags
 hier vor ist die Haltestelle Diedesheim, Kindergarten 5 = hält nur zum Einsteigen

Ruftaxi bitte spätestens 60 Min. vor gewünschter Abfahrt unter Tel. 0621/1077077 vorbestellen. Besonderer Tarif, VRN-Jahreskarten/Semestertickets werden anerkannt.

Mitnahmeregelung gilt nicht

Begrenztes Platzangebot! Gruppenanmeldungen (ab der 5. Person) müssen zwei Werktage vor Fahrtbeginn angemeldet werden.



Gültig ab 16.12.2023

Beschränkungen	Montag - Freitag						Samstag						Sonn- und Feiertag									
	B5	B6	B8	B9	B9	B16	01/2	01/2	01/3	01	01	01	01	01/2	01/2	01/3	01	01				
Eberbach, Bahnhof	20,36	21,36	22,39	22,39	0,06	1,16				19,39	20,37	21,36	22,39	0,06	1,16				19,39	20,36	21,36	
- Steg	20,37	21,37	22,40	22,40	0,07	1,17				19,40	20,37	21,37	22,40	0,07	1,17				19,40	20,37	21,37	
Unterdiebach, Wolfsschlucht	20,45	21,45	22,48	22,48	0,15	1,25				18,48	20,45	21,45	22,48	0,15	1,25				18,48	20,45	21,45	
Oberdiebach, Ort	20,46	21,46	22,49	22,49	0,16	1,26			18,53	19,49	20,46	21,46	22,49	0,16	1,26			18,53	19,49	20,46	21,46	
- Volksbank	20,46	21,46	22,49	22,49	0,16	1,26			18,53	19,49	20,46	21,46	22,49	0,16	1,26			18,53	19,49	20,46	21,46	
- Abzw. Post	20,46	21,46	22,49	22,49	0,16	1,26			18,53	19,49	20,46	21,46	22,49	0,16	1,26			18,53	19,49	20,46	21,46	
- Saatzeit	20,46	21,46	22,49	22,49	0,16	1,26			18,53	19,49	20,46	21,46	22,49	0,16	1,26			18,53	19,49	20,46	21,46	
- Brandweiber	20,46	21,46	22,49	22,49	0,16	1,26			18,53	19,49	20,46	21,46	22,49	0,16	1,26			18,53	19,49	20,46	21,46	
Waldkatzenbach, Meisentialsiedl	19,51	20,48	21,48	22,51	22,51	0,18	1,28			18,55	19,51	20,48	21,48	22,51	0,18	1,28			18,55	19,51	20,48	21,48
= Feriendorf	19,51	20,48	21,48	22,51	22,51	0,18	1,28			18,55	19,51	20,48	21,48	22,51	0,18	1,28			18,55	19,51	20,48	21,48
Müben, Hohe Straße	19,51	20,48	21,48	22,51	22,51	0,18	1,28			18,55	19,51	20,48	21,48	22,51	0,18	1,28			18,55	19,51	20,48	21,48
- Waldbrunner Hof	19,54	20,51	21,51	22,54	22,54	0,21	1,31			18,58	19,54	20,51	21,51	22,54	0,21	1,31			18,58	19,54	20,51	21,51
Weisbach, Ort	19,56	20,53	21,53	22,56	22,56	0,23	1,33			19,00	19,56	20,53	21,53	22,56	0,23	1,33			19,00	19,56	20,53	21,53
- Mühlenweg	19,56	20,53	21,53	22,56	22,56	0,23	1,33			19,00	19,56	20,53	21,53	22,56	0,23	1,33			19,00	19,56	20,53	21,53
Schollbrunn, Mühle	19,58	20,55	21,55	22,58	22,58	0,25	1,35			19,02	19,58	20,55	21,55	22,58	0,25	1,35			19,02	19,58	20,55	21,55
- Ort	19,58	20,55	21,55	22,58	22,58	0,25	1,35			19,02	19,58	20,55	21,55	22,58	0,25	1,35			19,02	19,58	20,55	21,55
Srümpflebrunn, Katzenbuckel-T	20,01	20,58	21,58	23,01	23,01	0,26	1,38			19,05	20,01	20,58	21,58	23,01	0,26	1,38			19,05	20,01	20,58	21,58
- Kurgarten	20,02	20,59	21,59	23,02	23,02	0,29	1,39	17,45		19,06	20,02	20,59	21,59	23,02	0,29	1,39	17,45		19,06	20,02	20,59	21,59
= Siedlung	20,02	20,59	21,59	23,02	23,02	0,29	1,39	17,45		19,06	20,02	20,59	21,59	23,02	0,29	1,39	17,45		19,06	20,02	20,59	21,59
= Friedhof	20,02	20,59	21,59	23,02	23,02	0,29	1,39	17,45		19,06	20,02	20,59	21,59	23,02	0,29	1,39	17,45		19,06	20,02	20,59	21,59
Waldkatzenbach, Ort	20,05	21,02	22,02	23,05	23,05	0,32	1,42	17,48		20,05	21,02	22,02	23,05	0,32	1,42	17,48			20,05	21,02	22,02	23,05
= Feriendorf	20,05	21,02	22,02	23,05	23,05	0,32	1,42	17,48		20,05	21,02	22,02	23,05	0,32	1,42	17,48			20,05	21,02	22,02	23,05
- Meisentialsiedlung	20,05	21,02	22,02	23,05	23,05	0,32	1,42	17,48		20,05	21,02	22,02	23,05	0,32	1,42	17,48			20,05	21,02	22,02	23,05
Müben, Hohe Straße	20,08	21,05	22,05	23,08	23,08	0,35	1,45	17,51		20,08	21,05	22,05	23,08	0,35	1,45	17,51			20,08	21,05	22,05	23,08
- Waldbrunner Hof	20,08	21,05	22,05	23,08	23,08	0,35	1,45	17,51		20,08	21,05	22,05	23,08	0,35	1,45	17,51			20,08	21,05	22,05	23,08
Weisbach, Ort	20,12	21,09	22,09	23,12	23,12	0,39	1,49	17,55		20,12	21,09	22,09	23,12	0,39	1,49	17,55			20,12	21,09	22,09	23,12
- Mühlenweg	20,12	21,09	22,09	23,12	23,12	0,39	1,49	17,55		20,12	21,09	22,09	23,12	0,39	1,49	17,55			20,12	21,09	22,09	23,12
Schollbrunn, Mühle	20,15	21,12	22,12	23,15	23,15	0,42	1,52	17,58		20,15	21,12	22,12	23,15	0,42	1,52	17,58			20,15	21,12	22,12	23,15
- Ort	20,15	21,12	22,12	23,15	23,15	0,42	1,52	17,58		20,15	21,12	22,12	23,15	0,42	1,52	17,58			20,15	21,12	22,12	23,15
Oberdiebach, Abzw. Post	20,19	21,16	22,16	23,19	23,19	0,46	1,56	18,02		20,19	21,16	22,16	23,19	0,46	1,56	18,02			20,19	21,16	22,16	23,19
= Volksbank	20,19	21,16	22,16	23,19	23,19	0,46	1,56	18,02		20,19	21,16	22,16	23,19	0,46	1,56	18,02			20,19	21,16	22,16	23,19
- Ort	20,19	21,16	22,16	23,19	23,19	0,46	1,56	18,02		20,19	21,16	22,16	23,19	0,46	1,56	18,02			20,19	21,16	22,16	23,19
Unterdiebach, Wolfsschlucht	20,20	21,17	22,17	23,20	23,20	0,47	1,57			20,20	21,17	22,17	23,20	0,47	1,57				20,20	21,17	22,17	23,20
Eberbach, Steg	20,28	21,25	22,25	23,28	23,28	0,55				20,28	21,25	22,25	23,28	0,55					20,28	21,25	22,25	23,28
- Bahnhof	20,29	21,26	22,26	23,29	23,29	0,56				20,29	21,26	22,26	23,29	0,56					20,29	21,26	22,26	23,29

Beschränkungen	Sonn- und Feiertag																		
	01																		
Eberbach, Bahnhof	22,39																		
- Steg	22,40																		
Unterdiebach, Wolfsschlucht	22,48																		
Oberdiebach, Ort	22,49																		
- Volksbank	22,49																		
- Abzw. Post	22,49																		
- Saatzeit	22,49																		
- Brandweiber	22,49																		
Waldkatzenbach, Meisentialsiedl	22,51																		
= Feriendorf	22,51																		
- Ort	22,51																		
Müben, Hohe Straße	22,54																		
- Waldbrunner Hof	22,54																		
Weisbach, Ort	22,56																		
- Mühlenweg	22,56																		
Schollbrunn, Mühle	22,58																		
- Ort	22,58																		
Srümpflebrunn, Katzenbuckel-T	23,01																		
- Kurgarten	23,02																		
= Siedlung	23,02																		
= Friedhof	23,02																		
Waldkatzenbach, Ort	23,05																		
= Feriendorf	23,05																		
- Meisentialsiedlung	23,05																		
Müben, Hohe Straße	23,08																		
- Waldbrunner Hof	23,08																		
Weisbach, Ort	23,12																		
- Mühlenweg	23,12																		
Schollbrunn, Mühle	23,15																		
- Ort	23,15																		
Oberdiebach, Abzw. Post	23,19																		
= Volksbank	23,19																		
- Ort	23,19																		
Unterdiebach, Wolfsschlucht	23,20																		
Eberbach, Steg	23,28																		
- Bahnhof	23,29																		

ZEICHENERKLÄRUNG: 01 = nicht 24. und 31.12. B5 = nur montags bis donnerstags B6 = nur freitags B8 = nur 01.11.2022 - 31.03.2023 B9 = nur 01.04. - 31.10.2024

Ruftaxi bitte spätestens 60 Min. vor gewünschter Abfahrt unter Tel. 0621/1077077 vorbestellen. Besonderer Tarif, VRN-Jahreskarten/Semestertickets werden anerkannt. Mitnahmeregelung gilt nicht

Begrenztes Platzangebot!

Begrenztes Platzangebot! Gruppenanmeldungen (ab der 5. Person) müssen zwei Werkzeuge vor Fahrtbeginn angemeldet werden.



9833

Ruftaxi: Bad Mergentheim - Assamstadt

RUFTAXI

Am 24. und 31.12. Verkehr wie an Samstagen (außer 2023 Verkehr wie an Sonntagen)
Bei Redaktionsschluss lag der endgültige Fahrplan nicht vor. Mit Änderungen ist zu rechnen

Hinweise	Montag - Freitag				Samstag				Sonn- und Feiertag									
	11	12	13	14	11	12	13	14	11	12	13	14						
Bad Mergentheim, Wildpark																		
- Solymar Therme		14.25	19.30	21.30	9.30	11.30	13.30	15.30	17.30	19.30	21.30	9.30	11.30	13.30	15.30	17.30	19.30	21.30
- Mobilpark Ried	9.35	14.30	19.35	21.35	9.35	11.35	13.35	15.35	17.35	19.35	21.35	9.35	11.35	13.35	15.35	17.35	19.35	21.35
- Drillberg/Fa. Würth		14.30	19.35	21.35		11.35	13.35	15.35	17.35	19.35	21.35		11.35	13.35	15.35	17.35		
- Kursaal	9.35	14.30	19.35	21.35	9.35	11.35	13.35	15.35	17.35	19.35	21.35	9.35	11.35	13.35	15.35	17.35	19.35	21.35
- ACTIV-Center	9.35	14.30	19.35	21.35	9.35	11.35	13.35	15.35	17.35	19.35	21.35	9.35	11.35	13.35	15.35	17.35	19.35	21.35
- Bahnhof	9.35	14.30	19.35	21.35	9.35	11.35	13.35	15.35	17.35	19.35	21.35	9.35	11.35	13.35	15.35	17.35	19.35	21.35
- Ailstadt Schloss	9.35	14.30	19.35	21.35	9.35	11.35	13.35	15.35	17.35	19.35	21.35	9.35	11.35	13.35	15.35	17.35	19.35	21.35
- Wachbacher Straße	9.35	14.30	19.35	21.35	9.35	11.35	13.35	15.35	17.35	19.35	21.35	9.35	11.35	13.35	15.35	17.35	19.35	21.35
- Caritas-Krankenlh./Umlandstraße	9.35	14.30	19.35	21.35	9.35	11.35	13.35	15.35	17.35	19.35	21.35	9.35	11.35	13.35	15.35	17.35	19.35	21.35
Neunkirchen, Ort	9.39	14.34	19.39	21.39	9.39	11.39	13.39	15.39	17.39	19.39	21.39	9.39	11.39	13.39	15.39	17.39	19.39	21.39
Althausen, Bobstadter Straße	9.41	14.36	19.41	21.41	9.41	11.41	13.41	15.41	17.41	19.41	21.41	9.41	11.41	13.41	15.41	17.41	19.41	21.41
- Mühlweg	9.41	14.36	19.41	21.41	9.41	11.41	13.41	15.41	17.41	19.41	21.41	9.41	11.41	13.41	15.41	17.41	19.41	21.41
Lustbrunn, Ort	9.44	14.39	19.44	21.44	9.44	11.44	13.44	15.44	17.44	19.44	21.44	9.44	11.44	13.44	15.44	17.44	19.44	21.44
Assamstadt, Mergentheimer Str.	9.49	14.44	19.49	21.49	9.49	11.49	13.49	15.49	17.49	19.49	21.49	9.49	11.49	13.49	15.49	17.49	19.49	21.49
- Gemeindezentrum	9.49	14.44	19.49	21.49	9.49	11.49	13.49	15.49	17.49	19.49	21.49	9.49	11.49	13.49	15.49	17.49	19.49	21.49
- Krautheimer Straße	9.49	14.44	19.49	21.49	9.49	11.49	13.49	15.49	17.49	19.49	21.49	9.49	11.49	13.49	15.49	17.49	19.49	21.49
- Neunstettener Straße	9.49	14.44	19.49	21.49	9.49	11.49	13.49	15.49	17.49	19.49	21.49	9.49	11.49	13.49	15.49	17.49	19.49	21.49
Windischbuch, Ort	9.55	14.50	19.55	21.55	9.55	11.55	13.55	15.55	17.55	19.55	21.55	9.55	11.55	13.55	15.55	17.55	19.55	21.55
- Seehöfer Str. Systemair	9.55	14.50	19.55	21.55	9.55	11.55	13.55	15.55	17.55	19.55	21.55	9.55	11.55	13.55	15.55	17.55	19.55	21.55
- Robert-Bosch-Str.	9.55	14.50	19.55	21.55	9.55	11.55	13.55	15.55	17.55	19.55	21.55	9.55	11.55	13.55	15.55	17.55	19.55	21.55
- Systemair Expo	9.55	14.50	19.55	21.55	9.55	11.55	13.55	15.55	17.55	19.55	21.55	9.55	11.55	13.55	15.55	17.55	19.55	21.55
- Rudolf-Diesel-Str. West	9.55	14.50	19.55	21.55	9.55	11.55	13.55	15.55	17.55	19.55	21.55	9.55	11.55	13.55	15.55	17.55	19.55	21.55
- Rudolf-Diesel-Str. Mitte	9.55	14.50	19.55	21.55	9.55	11.55	13.55	15.55	17.55	19.55	21.55	9.55	11.55	13.55	15.55	17.55	19.55	21.55
- Rudolf-Diesel-Str. Ost	9.55	14.50	19.55	21.55	9.55	11.55	13.55	15.55	17.55	19.55	21.55	9.55	11.55	13.55	15.55	17.55	19.55	21.55
- Max-Planck-Str. Ost	9.55	14.50	19.55	21.55	9.55	11.55	13.55	15.55	17.55	19.55	21.55	9.55	11.55	13.55	15.55	17.55	19.55	21.55
- Max-Planck-Str. West	9.55	14.50	19.55	21.55	9.55	11.55	13.55	15.55	17.55	19.55	21.55	9.55	11.55	13.55	15.55	17.55	19.55	21.55

ZEICHENERKLÄRUNG: **11** = Ruftaxi bitte Mo-Sa von 6 Uhr bis 18 Uhr mind. 60 Min. vor gewünschter Abfahrt unter Tel. 0621/1077077 vorbestellen, Vorbestellung auch in der myVRN-App möglich, Fahrten an Sonn- u. Feiertagen bitte spätestens bis 18 Uhr des vorherigen Werktags vorbestellen.
 4 bis 8 Fahrgastplätze, Besonderer Tarif, VRN-Jahreskarten/Semestertickets werden anerkannt, Mitnahmeregelung gilt nicht
 * = Haustürbedienung bei Ankunft möglich, Anrechnung beim Fahrpersonal, Qualitätszuschlag pro Anmeldung 2 Euro, 1 Euro für VRN-Abokaterinhaber.
 ▶ = hält nur zum Einsteigen





9833

Ruftaxi: Assamstadt - Bad Mergentheim

RUFTAXI

Am 24. und 31.12. Verkehr wie an Samstagen (außer 2023 Verkehr wie an Sonntagen)
Bei Redaktionschluss lag der endgültige Fahrplan nicht vor. Mit Änderungen ist zu rechnen

Hinweise	Montag - Freitag				Samstag								Sonn- und Feiertag								
	9:55	14:55	19:55	21:55	7:55	9:55	11:55	13:55	15:55	17:55	19:55	21:55	7:55	9:55	11:55	13:55	15:55	17:55	19:55	21:55	
Seehof, Max-Planck-Str. West																					
- Max-Planck-Str. Ost																					
- Rudolf-Diesel-Str. Ost																					
- Rudolf-Diesel-Str. Mitte																					
- Rudolf-Diesel-Str. West																					
- Systemair Expo																					
- Robert-Bosch-Str.																					
- Seehöfer Str. Systemair																					
- Ort																					
Assamstadt, Neunstetter Str.																					
- Krautheimer Straße																					
- Ortsmitte																					
- Mergentheimer Straße																					
Lustbrunn, Ort																					
Althausen, Mühweg																					
- Bobstadter Straße																					
Neunkirchen, Ort																					
Bad Mgh., Caritas-K./Uhlancstr.																					
- Wachbacher Straße																					
- Altstadt Schloss																					
- Bahnhof																					
- Beim Braunstall																					
- ACTIV-Center																					
- Kursaal																					
- Mobilpark Ried																					
- Dribberg/Fa. Würth																					
- SolyMar Therme																					
- Wildpark																					

ZEICHENERKLÄRUNG: = Ruftaxi bitte Mo-Sa von 6 Uhr bis 18 Uhr mind. 60 Min. vor gewünschter Abfahrt unter Tel. 0621/1077077 vorbestellen. Vorbestellung auch in der myVRN-App möglich. Fahrten an Sonn- u. Feiertagen bitte spätestens bis 18 Uhr des vorherigen Werktags vorbestellen. 4 bis 8 Fahrgastplätze. Besonderer Tarif, VRN-Jahreskarten/Semestertickets werden anerkannt. Mitnahmeregelung gilt nicht

= Haustürbedienung bei Ankunft möglich. Anmeldung beim Fahrpersonal. Qualitätszuschlag pro Anmeldung 2 Euro, 1 Euro für VRN-Abokarteninhaber. Keine Haustürbedienung in Bad Mergentheim, Igersheim, Lauda, Osterburken, Rothenburg o.d.T., Weikersheim und Wertheim (Allst./Bestenheid/Wartberg).

= hält nur zum Aussteigen



9834

Ruftaxi: Boxberg - Bad Mergentheim

RUFTAXI

Am 24. und 31.12. Verkehr wie an Samstagen (außer 2023 Verkehr wie an Sonntagen)

Fahrnummer	Montag - Freitag												Samstag							
	101	103	105	107	109	111	113	115	117	119	121	601	603	605	607	611	609	613		
Boxberg-Wölchingen, Bahnhof																				
Boxberg (TBB), Schulzentrum																				
- Rathaus																				
- Stadtpotheke																				
Bobstadt (Kr TBB), Ort																				
- Talühle																				
Schwөгern, Sonne																				
- Hofmann-Menü																				
- An der Dell																				
Daimbach, Ort																				
- Abzw. Uttingshof																				
Bad Mch., Dribberg/Fa. Würth																				
- Buchener Straße																				
- Caritas-Krankenh./Uhlancstraße																				
- Altstadt Schloss																				
- Bahnhof																				
- ACTIV-Center																				
- Kursaal																				
- Mobilpark Ried																				
- Beim Braunstall																				
- SolyMar Therme																				
- Wildpark																				

ZEICHENERKLÄRUNG: = nur an schulfreien Tagen

= Ruftaxi bitte Mo-Sa von 6 Uhr bis 18 Uhr mind. 60 Min. vor gewünschter Abfahrt unter Tel. 0621/1077077 vorbestellen. Vorbestellung auch in der myVRN-App möglich. Fahrten an Sonn- u. Feiertagen bitte spätestens bis 18 Uhr des vorherigen Werktags vorbestellen. 4 bis 8 Fahrgastplätze. Besonderer Tarif, VRN-Jahreskarten/Semestertickets werden anerkannt. Mitnahmeregelung gilt nicht

= Haustürbedienung bei Ankunft möglich. Anmeldung beim Fahrpersonal. Qualitätszuschlag pro Anmeldung 2 Euro, 1 Euro für VRN-Abokarteninhaber. Keine Haustürbedienung in Bad Mergentheim, Igersheim, Lauda, Osterburken, Rothenburg o.d.T., Weikersheim und Wertheim (Allst./Bestenheid/Wartberg).

= hält nur zum Aussteigen

= hält nur zum Einsteigen

= Ruftaxi/Rufbus (tel. vorbestellen)



9834

Ruftaxi: Boxberg - Bad Mergentheim

RUFTAXI

Am 24. und 31.12. Verkehr wie an Samstagen (außer 2023 Verkehr wie an Sonntagen)

Table with columns for Fahrtnummer, Hinweise, and times for routes 701, 703, 705, 707, 709, 711, 713. Includes routes like Boxberg-Wölklingen, Bahnhof, Bobstadt, etc.

- ZEICHENERKLÄRUNG:
= Ruftaxi bitte Mo-Sa von 6 Uhr bis 18 Uhr mind. 60 Min. vor gewünschter Abfahrt unter Tel. 0621/1077077 vorbestellen.
= Haustürbedienung bei Ankunft möglich.
= hält nur zum Aussteigen
= Ruftaxi/Rufbus (tel. vorbestellen)



9834

Ruftaxi: Bad Mergentheim - Boxberg

RUFTAXI

Am 24. und 31.12. Verkehr wie an Samstagen (außer 2023 Verkehr wie an Sonntagen)

Table with columns for Fahrtnummer, Beschränkungen, Hinweise, and times for routes 102, 104, 106, 108, 110, 112, 114, 116, 118, 120, 122, 124, 126, 602, 604, 606, 608, 610, 612, 614. Includes routes like Bad Mergentheim, Wildpark, Solymar, etc.

- ZEICHENERKLÄRUNG:
= nur an schulfreien Tagen
= Ruftaxi bitte Mo-Sa von 6 Uhr bis 18 Uhr mind. 60 Min. vor gewünschter Abfahrt unter Tel. 0621/1077077 vorbestellen.
= Haustürbedienung bei Ankunft möglich.
= hält nur zum Aussteigen
= hält nur zum Einsteigen
= Ruftaxi/Rufbus (tel. vorbestellen)



9834

Ruftaxi: Bad Mergentheim - Boxberg

RUFTAXI

Am 24. und 31.12. Verkehr wie an Samstagen (außer 2023 Verkehr wie an Sonntagen)

Fahrtnummer	Sonn- und Feiertag													
	702	704	706	708	710	712	714							
Bad Mergentheim, Wildpark	9,38	11,38	13,38	15,38	17,38	19,38	21,38							
- Schmatz Therme	9,38	11,38	13,38	15,38	17,38	19,38	21,38							
- Mobilpark Ried	9,38	11,38	13,38	15,38	17,38	19,38	21,38							
- Kursaal	9,38	11,38	13,38	15,38	17,38	19,38	21,38							
- ACTIV-Center	9,38	11,38	13,38	15,38	17,38	19,38	21,38							
- Bahnhof	9,38	11,38	13,38	15,38	17,38	19,38	21,38							
- Altstadt Schloss	9,38	11,38	13,38	15,38	17,38	19,38	21,38							
- Caritas-Krankenh./Umlandstraße	9,38	11,38	13,38	15,38	17,38	19,38	21,38							
- Buchener Straße	9,38	11,38	13,38	15,38	17,38	19,38	21,38							
- Drillberg/Fa. Würth	9,41	11,41	13,41	15,41	17,41	19,41	21,41							
Dainbach, Ort	9,48	11,48	13,48	15,48	17,48	19,48	21,48							
Schwegen, Hofmann-Menü	9,51	11,51	13,51	15,51	17,51	19,51	21,51							
- Sonne	9,51	11,51	13,51	15,51	17,51	19,51	21,51							
Bobstadt (Kr TBB), Talmühle	9,54	11,54	13,54	15,54	17,54	19,54	21,54							
- Ort	9,54	11,54	13,54	15,54	17,54	19,54	21,54							
Boxberg (TBB), Stadtapotheke	9,55	11,55	13,55	15,55	17,55	19,55	21,55							
- Rathaus	9,55	11,55	13,55	15,55	17,55	19,55	21,55							
Boxberg-Wölchingen, Bahnhof	9,55	11,55	13,55	15,55	17,55	19,55	21,55							

ZEICHENERKLÄRUNG: **Ⓜ** = Ruftaxi bitte Mo-Sa von 6 Uhr bis 18 Uhr mind. 60 Min. vor gewünschter Abfahrt unter Tel. 0621/1077077 vorbestellen. Vorbestellung auch in der myVRN-App möglich. Fahrten an Sonn- u. Feiertagen bitte spätestens bis 18 Uhr des vorherigen Werktags vorbestellen. 4 bis 8 Fahrgastplätze. Besonderer Tarif, VRN-Jahreskarten/Semestertickets werden anerkannt. Mitnahmeregelung gilt nicht
Ⓜ = Haustürbedienung bei Ankunft möglich, Anmeldung beim Fahrpersonal. Qualitätszuschlag pro Anmeldung 2 Euro, 1 Euro für VRN-Abkarteninhaber.
Ⓜ = hält nur zum Einsteigen
Ⓜ = Ruftaxi/Rufbus (tel. vorbestellen)



9839

Ruftaxi: Boxberg - Ahorn - Osterburken

RUFTAXI

Am 24. und 31.12. Verkehr wie an Samstagen (außer 2023 Verkehr wie an Sonntagen)

Fahrtnummer	Montag - Freitag																		
	101	103	105	107	109	111	113	115	117	119	121	123	125	127	129	131	133	135	137
Boxberg (TBB), Rathaus	6,01	7,01	8,01	9,01	10,01	11,01	12,01	13,01	14,01	15,01	16,01	17,01	18,01	19,01	20,01	21,01	22,01	23,01	24,01
- Schulzentrum	6,01	7,01	8,01	9,01	10,01	11,01	12,01	13,01	14,01	15,01	16,01	17,01	18,01	19,01	20,01	21,01	22,01	23,01	24,01
Boxberg-Wölchingen, Bahnhof	6,03	7,03	8,03	9,03	10,03	11,03	12,03	13,03	14,03	15,03	16,03	17,03	18,03	19,03	20,03	21,03	22,03	23,03	24,03
- Rathaus	6,03	7,03	8,03	9,03	10,03	11,03	12,03	13,03	14,03	15,03	16,03	17,03	18,03	19,03	20,03	21,03	22,03	23,03	24,03
- Abzw. Forellenhof	6,03	7,03	8,03	9,03	10,03	11,03	12,03	13,03	14,03	15,03	16,03	17,03	18,03	19,03	20,03	21,03	22,03	23,03	24,03
Angeltürm, Ort	6,06	7,06	8,06	9,06	10,06	11,06	12,06	13,06	14,06	15,06	16,06	17,06	18,06	19,06	20,06	21,06	22,06	23,06	24,06
Ulffingen, Ort	6,08	7,08	8,08	9,08	10,08	11,08	12,08	13,08	14,08	15,08	16,08	17,08	18,08	19,08	20,08	21,08	22,08	23,08	24,08
Seehof, Max-Planck-Str. West	6,09	7,09	8,09	9,09	10,09	11,09	12,09	13,09	14,09	15,09	16,09	17,09	18,09	19,09	20,09	21,09	22,09	23,09	24,09
- Max-Planck-Str. Ost	6,09	7,09	8,09	9,09	10,09	11,09	12,09	13,09	14,09	15,09	16,09	17,09	18,09	19,09	20,09	21,09	22,09	23,09	24,09
- Rudolf-Diesel-Str. Ost	6,09	7,09	8,09	9,09	10,09	11,09	12,09	13,09	14,09	15,09	16,09	17,09	18,09	19,09	20,09	21,09	22,09	23,09	24,09
- Rudolf-Diesel-Str. Mitte	6,09	7,09	8,09	9,09	10,09	11,09	12,09	13,09	14,09	15,09	16,09	17,09	18,09	19,09	20,09	21,09	22,09	23,09	24,09
- Rudolf-Diesel-Str. West	6,09	7,09	8,09	9,09	10,09	11,09	12,09	13,09	14,09	15,09	16,09	17,09	18,09	19,09	20,09	21,09	22,09	23,09	24,09
- Systemair Expo	6,09	7,09	8,09	9,09	10,09	11,09	12,09	13,09	14,09	15,09	16,09	17,09	18,09	19,09	20,09	21,09	22,09	23,09	24,09
- Robert-Bosch-Str.	6,09	7,09	8,09	9,09	10,09	11,09	12,09	13,09	14,09	15,09	16,09	17,09	18,09	19,09	20,09	21,09	22,09	23,09	24,09
- Seehöfer Str. Systemair	6,09	7,09	8,09	9,09	10,09	11,09	12,09	13,09	14,09	15,09	16,09	17,09	18,09	19,09	20,09	21,09	22,09	23,09	24,09
Schwabhausen, Ort	8,10	9,10	10,10	11,10	12,10	13,10	14,10	15,10	16,10	17,10	18,10	19,10	20,10	21,10	22,10	23,10	24,10	25,10	26,10
Windischbuch, Ort	8,11	9,11	10,11	11,11	12,11	13,11	14,11	15,11	16,11	17,11	18,11	19,11	20,11	21,11	22,11	23,11	24,11	25,11	26,11
Schillingstadt, Ort	8,13	9,13	10,13	11,13	12,13	13,13	14,13	15,13	16,13	17,13	18,13	19,13	20,13	21,13	22,13	23,13	24,13	25,13	26,13
Berkzheim, Milchhaus	8,14	9,14	10,14	11,14	12,14	13,14	14,14	15,14	16,14	17,14	18,14	19,14	20,14	21,14	22,14	23,14	24,14	25,14	26,14
Buch, Ort	8,15	9,15	10,15	11,15	12,15	13,15	14,15	15,15	16,15	17,15	18,15	19,15	20,15	21,15	22,15	23,15	24,15	25,15	26,15
Eubigheim, Obereubigheim Ort	8,16	9,16	10,16	11,16	12,16	13,16	14,16	15,16	16,16	17,16	18,16	19,16	20,16	21,16	22,16	23,16	24,16	25,16	26,16
- Bahnhof	8,16	9,16	10,16	11,16	12,16	13,16	14,16	15,16	16,16	17,16	18,16	19,16	20,16	21,16	22,16	23,16	24,16	25,16	26,16
- Kirche	8,16	9,16	10,16	11,16	12,16	13,16	14,16	15,16	16,16	17,16	18,16	19,16	20,16	21,16	22,16	23,16	24,16	25,16	26,16
Hohenstadt, Ort	8,18	9,18	10,18	11,18	12,18	13,18	14,18	15,18	16,18	17,18	18,18	19,18	20,18	21,18	22,18	23,18	24,18	25,18	26,18
Osterburken, Bahnhof	8,18	9,18	10,18	11,18	12,18	13,18	14,18	15,18	16,18	17,18	18,18	19,18	20,18	21,18	22,18	23,18	24,18	25,18	26,18

ZEICHENERKLÄRUNG: **Ⓜ** = nur an schulfreien Tagen
Ⓜ = nur an Schultagen
Ⓜ = Ruftaxi bitte Mo-Sa von 6 Uhr bis 18 Uhr mind. 60 Min. vor gewünschter Abfahrt unter Tel. 0621/1077077 vorbestellen. Vorbestellung auch in der myVRN-App möglich. Fahrten an Sonn- u. Feiertagen bitte spätestens bis 18 Uhr des vorherigen Werktags vorbestellen. 4 bis 8 Fahrgastplätze. Besonderer Tarif, VRN-Jahreskarten/Semestertickets werden anerkannt. Mitnahmeregelung gilt nicht
Ⓜ = Haustürbedienung bei Ankunft möglich, Anmeldung beim Fahrpersonal. Qualitätszuschlag pro Anmeldung 2 Euro, 1 Euro für VRN-Abkarteninhaber. Keine Haustürbedienung in Bad Mergentheim, Igersheim, Lauda, Osterburken, Rothenburg o.d.T., Weikersheim und Wertheim (Ailst./Bestenheid/Wartberg).
Ⓜ = keine Bedienung Wölchingen, Bahnhof - Eubigheim, Bahnhof und umgekehrt
Ⓜ = hält nur zum Einsteigen
Ⓜ = Ruftaxi/Rufbus (tel. vorbestellen)



9839

Ruftaxi: Boxberg - Ahorn - Osterburken

RUFTAXI

Am 24. und 31.12. Verkehr wie an Samstagen (außer 2023 Verkehr wie an Sonntagen)

Fahrtnummer	Samstag								Sonn- und Feiertag							
	601	603	605	607	609	611	613	615	701	703	705	707	709	711	713	715
Hinweise																
Boxberg (TBB), Rathaus	7,55	9,55	11,55	13,55	15,55	17,55	19,55	21,55	7,55	9,55	11,55	13,55	15,55	17,55	19,55	21,55
Boxberg-Wöchingen, Bahnhof	7,57	9,57	11,57	13,57	15,57	17,57	19,57	21,57	7,57	9,57	11,57	13,57	15,57	17,57	19,57	21,57
- Rathaus	7,57	9,57	11,57	13,57	15,57	17,57	19,57	21,57	7,57	9,57	11,57	13,57	15,57	17,57	19,57	21,57
- Abzw. Forellenhof	7,57	9,57	11,57	13,57	15,57	17,57	19,57	21,57	7,57	9,57	11,57	13,57	15,57	17,57	19,57	21,57
Angelturm, Ort	8,00	10,00	12,00	14,00	16,00	18,00	20,00	22,00	8,00	10,00	12,00	14,00	16,00	18,00	20,00	22,00
Uiffingen, Ort	8,01	10,01	12,01	14,01	16,01	18,01	20,01	22,01	8,01	10,01	12,01	14,01	16,01	18,01	20,01	22,01
Seehof, Max-Planck-Str. West	8,01	10,01	12,01	14,01	16,01	18,01	20,01	22,01	8,01	10,01	12,01	14,01	16,01	18,01	20,01	22,01
- Max-Planck-Str. Ost	8,01	10,01	12,01	14,01	16,01	18,01	20,01	22,01	8,01	10,01	12,01	14,01	16,01	18,01	20,01	22,01
- Rudolf-Diesel-Str. Ost	8,01	10,01	12,01	14,01	16,01	18,01	20,01	22,01	8,01	10,01	12,01	14,01	16,01	18,01	20,01	22,01
- Rudolf-Diesel-Str. Mitte	8,01	10,01	12,01	14,01	16,01	18,01	20,01	22,01	8,01	10,01	12,01	14,01	16,01	18,01	20,01	22,01
- Rudolf-Diesel-Str. West	8,01	10,01	12,01	14,01	16,01	18,01	20,01	22,01	8,01	10,01	12,01	14,01	16,01	18,01	20,01	22,01
- Systemair Expo	8,01	10,01	12,01	14,01	16,01	18,01	20,01	22,01	8,01	10,01	12,01	14,01	16,01	18,01	20,01	22,01
- Robert-Bosch-Str.	8,01	10,01	12,01	14,01	16,01	18,01	20,01	22,01	8,01	10,01	12,01	14,01	16,01	18,01	20,01	22,01
- Seehöfer Str. Systemair	8,01	10,01	12,01	14,01	16,01	18,01	20,01	22,01	8,01	10,01	12,01	14,01	16,01	18,01	20,01	22,01
Schwabhausen, Ort	8,02	10,02	12,02	14,02	16,02	18,02	20,02	22,02	8,02	10,02	12,02	14,02	16,02	18,02	20,02	22,02
Windschbuch, Ort	8,03	10,03	12,03	14,03	16,03	18,03	20,03	22,03	8,03	10,03	12,03	14,03	16,03	18,03	20,03	22,03
Schillingstadt, Ort	8,05	10,05	12,05	14,05	16,05	18,05	20,05	22,05	8,05	10,05	12,05	14,05	16,05	18,05	20,05	22,05
Berolzheim, Milchhaus	8,06	10,06	12,06	14,06	16,06	18,06	20,06	22,06	8,06	10,06	12,06	14,06	16,06	18,06	20,06	22,06
Buch, Ort	8,07	10,07	12,07	14,07	16,07	18,07	20,07	22,07	8,07	10,07	12,07	14,07	16,07	18,07	20,07	22,07
Eubigheim, Obereubigheim Ort	8,08	10,08	12,08	14,08	16,08	18,08	20,08	22,08	8,08	10,08	12,08	14,08	16,08	18,08	20,08	22,08
- Kirche	8,09	10,09	12,09	14,09	16,09	18,09	20,09	22,09	8,09	10,09	12,09	14,09	16,09	18,09	20,09	22,09
Hohenstadt, Ort	8,11	10,11	12,11	14,11	16,11	18,11	20,11	22,11	8,10	10,10	12,10	14,10	16,10	18,10	20,10	22,10
Osterburken, Bahnhof	8,25	10,25	12,25	14,25	16,25	18,25	20,25	22,25	8,25	10,25	12,25	14,25	16,25	18,25	20,25	22,25

ZEICHENERKLÄRUNG: = Ruftaxi bitte Mo-Sa von 6 Uhr bis 18 Uhr mind. 60 Min. vor gewünschter Abfahrt unter Tel. 0621/1077077 vorbestellen. Vorbestellung auch in der myVRN-App möglich. Fahrten an Sonn- u. Feiertagen bitte spätestens bis 18 Uhr des vorherigen Werktags vorbestellen. 4 bis 8 Fahrgastplätze. Besonderer Tarif, VRN-Jahreskarten/Semestertickets werden anerkannt. Mitnahmeregelung gilt nicht
 = Haustürbedienung bei Ankunft möglich, Anmeldung beim Fahrpersonal. Qualitätszuschlag pro Anmeldung 2 Euro, 1 Euro für VRN-Abokarteninhaber. Keine Haustürbedienung in Bad Mergentheim, Igersheim, Lauda, Osterburken, Rothenburg o.d.T., Weikersheim und Wertheim (Allst./Bestenheid/Wartberg).
 = Ruftaxi/Rufbus (tel. vorbestellen)



9839

Ruftaxi: Osterburken - Ahorn - Boxberg

RUFTAXI

Am 24. und 31.12. Verkehr wie an Samstagen (außer 2023 Verkehr wie an Sonntagen)

Fahrtnummer	Montag - Freitag																Samstag			
	104	102	106	108	110	114	112	118	116	120	124	122	126	128	130	132	134	136	602	604
Beschränkungen																				
Hinweise																				
Osterburken, Bahnhof																			8,35	10,35
Hohenstadt, Ort	8,24		9,24	10,24	11,24	12,24		14,24		15,24	16,24		17,24	18,24	19,24	20,24	21,24	22,24	8,42	10,42
Eubigheim, Kirche	8,29		9,29	10,29	11,29	12,29		14,29		15,29	16,29		17,29	18,29	19,29	20,29	21,29	22,29	8,45	10,45
- Bahnhof	8,29		9,29	10,29	11,29	12,29		14,29		15,29	16,29		17,29	18,29	19,29	20,29	21,29	22,29		
- Obereubigheim Ort	8,29		9,29	10,29	11,29	12,29		14,29		15,29	16,29		17,29	18,29	19,29	20,29	21,29	22,29		
Buch, Ort	8,30		9,30	10,30	11,30	12,30		14,30		15,30	16,30		17,30	18,30	19,30	20,30	21,30	22,30	8,46	10,46
Berolzheim, Milchhaus	8,31		9,31	10,31	11,31		14,31		15,31	16,31		17,31	18,31	19,31	20,31	21,31	22,31	8,48	10,48	
Uiffingen, Ort	8,32		9,32	10,32	11,32	12,32		14,32		15,32	16,32		17,32	18,32	19,32	20,32	21,32	22,32	8,49	10,49
Angelturm, Ort	8,34		9,34	10,34	11,34		14,34		15,34	16,34		17,34	18,34	19,34	20,34	21,34	22,34	8,51	10,51	
Schillingstadt, Ort	8,38		9,38	10,38	11,38		14,38		15,38	16,38		17,38	18,38	19,38	20,38	21,38	22,38	8,59	10,59	
Windschbuch, Ort	8,42		9,42	10,42	11,42		14,42		15,42	16,42		17,42	18,42	19,42	20,42	21,42	22,42	9,05	11,05	
Schwabhausen, Ort	8,43		9,43	10,43	11,43		14,43		15,43	16,43		17,43	18,43	19,43	20,43	21,43	22,43	9,06	11,06	
Seehof, Seehöfer Str. Systemair	8,44	8,44	9,44	10,44	11,44	12,44	14,44	14,44	14,44	14,44	16,44	16,44	17,44	18,44	19,44	20,44	21,44	22,44	9,07	11,07
- Robert-Bosch-Str.	8,44	8,44	9,44	10,44	11,44	12,44	14,44	14,44	14,44	14,44	16,44	16,44	17,44	18,44	19,44	20,44	21,44	22,44	9,07	11,07
- Systemair Expo	8,44	8,44	9,44	10,44	11,44	12,44	14,44	14,44	14,44	14,44	16,44	16,44	17,44	18,44	19,44	20,44	21,44	22,44		
- Rudolf-Diesel-Str. West	8,44	8,44	9,44	10,44	11,44	12,44	14,44	14,44	14,44	14,44	16,44	16,44	17,44	18,44	19,44	20,44	21,44	22,44	9,07	11,07
- Rudolf-Diesel-Str. Mitte	8,44	8,44	9,44	10,44	11,44	12,44	14,44	14,44	14,44	14,44	16,44	16,44	17,44	18,44	19,44	20,44	21,44	22,44	9,07	11,07
- Rudolf-Diesel-Str. Ost	8,44	8,44	9,44	10,44	11,44	12,44	14,44	14,44	14,44	14,44	16,44	16,44	17,44	18,44	19,44	20,44	21,44	22,44	9,07	11,07
- Max-Planck-Str. Ost	8,44	8,44	9,44	10,44	11,44	12,44	14,44	14,44	14,44	14,44	16,44	16,44	17,44	18,44	19,44	20,44	21,44	22,44	9,07	11,07
- Max-Planck-Str. West	8,44	8,44	9,44	10,44	11,44	12,44	14,44	14,44	14,44	14,44	16,44	16,44	17,44	18,44	19,44	20,44	21,44	22,44	9,07	11,07
Wöchingen, Abzw. Forellenhof	8,47		9,47	10,47	11,47		14,47		15,47	16,47		17,47	18,47	19,47	20,47	21,47	22,47	9,11	11,11	
- Rathaus	8,48	8,48	9,48	10,48	11,48		14,48	14,48	14,48	14,48	16,48	16,48	17,48	18,48	19,48	20,48	21,48	22,48	9,11	11,11
- Bahnhof	8,49	8,49	9,49	10,49	11,49	12,49	14,49	14,49	14,49	14,49	16,49	16,49	17,49	18,49	19,49	20,49	21,49	22,49	9,11	11,11
Boxberg (TBB), Schulzentrum	8,51	8,51	9,51	10,51	11,51	12,51	14,51	14,51	14,51	14,51	16,51	16,51	17,51	18,51	19,51	20,51	21,51	22,51		
Ruftaxi	8,51	8,51	9,51	10,51	11,51	12,51	14,51	14,51	14,51	14,51	16,51	16,51	17,51	18,51	19,51	20,51	21,51	22,51	9,13	11,13

ZEICHENERKLÄRUNG: = nur an schulfreien Tagen
 = nur an Schultagen
 = Ruftaxi bitte Mo-Sa von 6 Uhr bis 18 Uhr mind. 60 Min. vor gewünschter Abfahrt unter Tel. 0621/1077077 vorbestellen. Vorbestellung auch in der myVRN-App möglich. Fahrten an Sonn- u. Feiertagen bitte spätestens bis 18 Uhr des vorherigen Werktags vorbestellen. 4 bis 8 Fahrgastplätze. Besonderer Tarif, VRN-Jahreskarten/Semestertickets werden anerkannt. Mitnahmeregelung gilt nicht
 = Haustürbedienung bei Ankunft möglich, Anmeldung beim Fahrpersonal. Qualitätszuschlag pro Anmeldung 2 Euro, 1 Euro für VRN-Abokarteninhaber.
 = keine Bedienung Wöchingen, Bahnhof - Eubigheim, Bahnhof und umgekehrt
 = hält nur zum Aussteigen
 = Ruftaxi/Rufbus (tel. vorbestellen)



9839

Ruftaxi: Osterburken - Ahorn - Boxberg

RUFTAXI

Am 24. und 31.12. Verkehr wie an Samstagen (außer 2023 Verkehr wie an Sonntagen)

Fahrtnummer	Samstag						Sonn- und Feiertag							
	606	608	610	612	614	616	702	704	706	708	710	712	714	716
Hinweise														
Osterburken, Bahnhof	12,35	14,35	16,35	18,35	20,35	22,45	8,35	10,35	12,35	14,35	16,35	18,35	20,35	22,45
Hohenstadt, Ort	12,42	14,42	16,42	18,42	20,42	22,52	8,42	10,42	12,42	14,42	16,42	18,42	20,42	22,52
Eubigheim, Kirche	12,45	14,45	16,45	18,45	20,45	22,55	8,45	10,45	12,45	14,45	16,45	18,45	20,45	22,55
- Oberubigheim Ort	12,46	14,46	16,46	18,46	20,46	22,56	8,46	10,46	12,46	14,46	16,46	18,46	20,46	22,56
Buch, Ort	12,47	14,47	16,47	18,47	20,47	22,57	8,47	10,47	12,47	14,47	16,47	18,47	20,47	22,57
Berolzheim, Milchhaus	12,48	14,48	16,48	18,48	20,48	22,58	8,48	10,48	12,48	14,48	16,48	18,48	20,48	22,58
Ulffingen, Ort	12,49	14,49	16,49	18,49	20,49	22,59	8,49	10,49	12,49	14,49	16,49	18,49	20,49	22,59
Angeltürn, Ort	12,51	14,51	16,51	18,51	20,51	23,01	8,51	10,51	12,51	14,51	16,51	18,51	20,51	23,01
Schillingstadt, Ort	12,59	14,59	16,59	18,59	20,59	23,09	8,59	10,59	12,59	14,59	16,59	18,59	20,59	23,09
Windschbuch, Ort	13,05	15,05	17,05	19,05	21,05	23,15	9,05	11,05	13,05	15,05	17,05	19,05	21,05	23,15
Schwabhausen, Ort	13,06	15,06	17,06	19,06	21,06	23,16	9,06	11,06	13,06	15,06	17,06	19,06	21,06	23,16
Seehof, Seehöf Sir Systemair	13,07	15,07	17,07	19,07	21,07	23,17	9,07	11,07	13,07	15,07	17,07	19,07	21,07	23,17
- Robert-Bosch-Str.	13,07	15,07	17,07	19,07	21,07	23,17	9,07	11,07	13,07	15,07	17,07	19,07	21,07	23,17
- Systemair Expo	13,07	15,07	17,07	19,07	21,07	23,17	9,07	11,07	13,07	15,07	17,07	19,07	21,07	23,17
- Rudolf-Diesel-Str. West	13,07	15,07	17,07	19,07	21,07	23,17	9,07	11,07	13,07	15,07	17,07	19,07	21,07	23,17
- Rudolf-Diesel-Str. Mitte	13,07	15,07	17,07	19,07	21,07	23,17	9,07	11,07	13,07	15,07	17,07	19,07	21,07	23,17
- Rudolf-Diesel-Str. Ost	13,07	15,07	17,07	19,07	21,07	23,17	9,07	11,07	13,07	15,07	17,07	19,07	21,07	23,17
- Max-Planck-Str. Ost	13,07	15,07	17,07	19,07	21,07	23,17	9,07	11,07	13,07	15,07	17,07	19,07	21,07	23,17
- Max-Planck-Str. West	13,07	15,07	17,07	19,07	21,07	23,17	9,07	11,07	13,07	15,07	17,07	19,07	21,07	23,17
Wöchingen, Abzw. Forellenhof	13,11	15,11	17,11	19,11	21,11	23,21	9,11	11,11	13,11	15,11	17,11	19,11	21,11	23,21
= Rathaus	13,11	15,11	17,11	19,11	21,11	23,21	9,11	11,11	13,11	15,11	17,11	19,11	21,11	23,21
- Bahnhof	13,11	15,11	17,11	19,11	21,11	23,21	9,11	11,11	13,11	15,11	17,11	19,11	21,11	23,21
Boxberg (TBB), Rathaus	13,13	15,13	17,13	19,13	21,13	23,23	9,13	11,13	13,13	15,13	17,13	19,13	21,13	23,23

ZEICHENERKLÄRUNG: = Ruftaxi bitte Mo-Sa von 6 Uhr bis 18 Uhr mind. 60 Min. vor gewünschter Abfahrt unter Tel. 0621/1077077 vorbestellen. Vorbestellung auch in der myVRN-App möglich. Fahrten an Sonn- u. Feiertagen bitte spätestens bis 18 Uhr des vorherigen Werktags vorbestellen. 4 bis 8 Fahrgastplätze. Besonderer Tarif, VRN-Jahreskarten/Semestertickets werden anerkannt. Mitnahmeregelung gilt nicht
 = Haustürbedienung bei Ankunft möglich, Anmeldung beim Fahrpersonal. Qualitätszuschlag pro Anmeldung 2 Euro, 1 Euro für VRN-Abokarteninhaber.
 = Ruftaxi/Rufbus (tel. vorbestellen)



9840

Ruftaxi: Lauda - Messelhausen - Wittighausen

RUFTAXI

Am 24. und 31.12. Verkehr wie an Samstagen (außer 2023 Verkehr wie an Sonntagen)

Fahrtnummer	Montag - Freitag				
	101	103	105	107	109
Hinweise					
Lauda, ZOB	8,42	10,42	12,42	14,42	16,42
- Bachgasse	8,42	10,42	12,42	14,42	16,42
- Becksteiner Str.	8,42	10,42	12,42	14,42	16,42
- Gemeinschaftsschule	8,42	10,42	12,42	14,42	16,42
= HPark Tauberfranken	8,42	10,42	12,42	14,42	16,42
- Katholischer Kindergarten	8,42	10,42	12,42	14,42	16,42
- Kugelgraben/Stadtkirche	8,42	10,42	12,42	14,42	16,42
- Ramstal	8,42	10,42	12,42	14,42	16,42
- Rebgut	8,42	10,42	12,42	14,42	16,42
- Schulzentrum	8,42	10,42	12,42	14,42	16,42
- Laudaplatz	8,42	10,42	12,42	14,42	16,42
- Tauberbrücke/TauberCenter	8,42	10,42	12,42	14,42	16,42
Marbach, Ortsmitte	8,45	10,45	12,45	14,45	16,45
Hofstelen, Ort	8,50	10,50	12,50	14,50	16,50
Sailtheim, Ort	8,50	10,50	12,50	14,50	16,50
Grünfeld, Ost	8,53	10,53	12,53	14,53	16,53
- Schule	8,53	10,53	12,53	14,53	16,53
- Bahnhof	8,53	10,53	12,53	14,53	16,53
- Industriepark ob der Tauber	8,53	10,53	12,53	14,53	16,53
Messelhausen, Ort	8,54	10,54	12,54	14,54	16,54
Kützbrunn, Ort	8,55	10,55	12,55	14,55	16,55
Marstadt, Ort	8,57	10,57	12,57	14,57	16,57
Grünfeld, Abzw. Kützbrunn	9,00	11,00	13,00	15,00	17,00
Zimmern, Kindergarten	9,00	11,00	13,00	15,00	17,00
= Ort	9,00	11,00	13,00	15,00	17,00
Wittighausen, Ort	9,02	11,02	13,02	15,02	17,02
Wittighausen, Schule	9,05	11,05	13,05	15,05	17,05
- Kirche	9,05	11,05	13,05	15,05	17,05
- Bahnhof	9,06	11,06	13,06	15,06	17,06
Oberwittighausen, Ort	9,07	11,07	13,07	15,07	17,07
Gaubütelbrunn	9,09	11,09	13,09	15,09	17,09
Poppenhausen, Ort	9,09	11,09	13,09	15,09	17,09
Wittighausen, Abzw. Hof Lilach	9,11	11,11	13,11	15,11	17,11

ZEICHENERKLÄRUNG: = Keine Bedienung zwischen den Bahnhöfen Lauda (ZOB)-Grünfeld-Wittighausen-Gaubütelbrunn, bitte nutzen Sie die Regionalbahn 82
 = Ruftaxi bitte Mo-Sa von 6 Uhr bis 18 Uhr mind. 60 Min. vor gewünschter Abfahrt unter Tel. 0621/1077077 vorbestellen. Vorbestellung auch in der myVRN-App möglich. Fahrten an Sonn- u. Feiertagen bitte spätestens bis 18 Uhr des vorherigen Werktags vorbestellen. 4 bis 8 Fahrgastplätze. Besonderer Tarif, VRN-Jahreskarten/Semestertickets werden anerkannt. Mitnahmeregelung gilt nicht
 = hält nur zum Einsteigen
 = Ruftaxi/Rufbus (tel. vorbestellen)



9840

Ruftaxi: Lauda - Messelhausen - Wittighausen

RUFTAXI

Am 24. und 31.12. Verkehr wie an Samstagen (außer 2023 Verkehr wie an Sonntagen)

Fahrtnummer	Montag - Freitag			Samstag									Sonn- und Feiertag						
	111	113	115	601	603	605	607	609	611	613	615	701	703	705	707	709	711	713	715
Lauda, ZOB	18,42	20,42	22,42	8,30	10,30	12,30	14,30	16,30	18,30	20,30	22,30	8,30	10,30	12,30	14,30	16,30	18,30	20,30	22,30
- Bachgasse	18,42	20,42	22,42	8,30	10,30	12,30	14,30	16,30	18,30	20,30	22,30	8,30	10,30	12,30	14,30	16,30	18,30	20,30	22,30
- Becksteiner Str.	18,42	20,42	22,42	8,30	10,30	12,30	14,30	16,30	18,30	20,30	22,30	8,30	10,30	12,30	14,30	16,30	18,30	20,30	22,30
- Gemeinschaftsschule	18,42	20,42	22,42	8,30	10,30	12,30	14,30	16,30	18,30	20,30	22,30	8,30	10,30	12,30	14,30	16,30	18,30	20,30	22,30
- Park Tauberfranken	18,42	20,42	22,42	8,30	10,30	12,30	14,30	16,30	18,30	20,30	22,30	8,30	10,30	12,30	14,30	16,30	18,30	20,30	22,30
- Katholischer Kindergarten	18,42	20,42	22,42	8,30	10,30	12,30	14,30	16,30	18,30	20,30	22,30	8,30	10,30	12,30	14,30	16,30	18,30	20,30	22,30
- Kugelgraben/Stadtkirche	18,42	20,42	22,42	8,30	10,30	12,30	14,30	16,30	18,30	20,30	22,30	8,30	10,30	12,30	14,30	16,30	18,30	20,30	22,30
- Ramstal	18,42	20,42	22,42	8,30	10,30	12,30	14,30	16,30	18,30	20,30	22,30	8,30	10,30	12,30	14,30	16,30	18,30	20,30	22,30
- Rebgut	18,42	20,42	22,42	8,30	10,30	12,30	14,30	16,30	18,30	20,30	22,30	8,30	10,30	12,30	14,30	16,30	18,30	20,30	22,30
- Schulzentrum	18,42	20,42	22,42	8,30	10,30	12,30	14,30	16,30	18,30	20,30	22,30	8,30	10,30	12,30	14,30	16,30	18,30	20,30	22,30
- Laudaplatz	18,42	20,42	22,42	8,30	10,30	12,30	14,30	16,30	18,30	20,30	22,30	8,30	10,30	12,30	14,30	16,30	18,30	20,30	22,30
- Tauberbrücke/TauberCenter	18,42	20,42	22,42	8,30	10,30	12,30	14,30	16,30	18,30	20,30	22,30	8,30	10,30	12,30	14,30	16,30	18,30	20,30	22,30
Marbach, Ortsmitte	18,45	20,45	22,45	8,35	10,35	12,35	14,35	16,35	18,35	20,35	22,35	8,35	10,35	12,35	14,35	16,35	18,35	20,35	22,35
Hofsteten, Ort	18,50	20,50	22,50	8,38	10,38	12,38	14,38	16,38	18,38	20,38	22,38	8,38	10,38	12,38	14,38	16,38	18,38	20,38	22,38
Sailtheim, Ort	18,50	20,50	22,50	8,38	10,38	12,38	14,38	16,38	18,38	20,38	22,38	8,38	10,38	12,38	14,38	16,38	18,38	20,38	22,38
Grünsfeld, Ost	18,53	20,53	22,53	8,40	10,40	12,40	14,40	16,40	18,40	20,40	22,40	8,40	10,40	12,40	14,40	16,40	18,40	20,40	22,40
- Schule	18,53	20,53	22,53	8,40	10,40	12,40	14,40	16,40	18,40	20,40	22,40	8,40	10,40	12,40	14,40	16,40	18,40	20,40	22,40
- Bahnhof	18,53	20,53	22,53	8,40	10,40	12,40	14,40	16,40	18,40	20,40	22,40	8,40	10,40	12,40	14,40	16,40	18,40	20,40	22,40
- Industriepark ob der Tauber	18,53	20,53	22,53	8,40	10,40	12,40	14,40	16,40	18,40	20,40	22,40	8,40	10,40	12,40	14,40	16,40	18,40	20,40	22,40
Messelhausen, Ort	18,54	20,54	22,54	8,41	10,41	12,41	14,41	16,41	18,41	20,41	22,41	8,41	10,41	12,41	14,41	16,41	18,41	20,41	22,41
Kützbrunn, Ort	18,55	20,55	22,55	8,42	10,42	12,42	14,42	16,42	18,42	20,42	22,42	8,42	10,42	12,42	14,42	16,42	18,42	20,42	22,42
Marstadt, Ort	18,57	20,57	22,57	8,44	10,44	12,44	14,44	16,44	18,44	20,44	22,44	8,44	10,44	12,44	14,44	16,44	18,44	20,44	22,44
Grünsfeld, Abzw. Kützbrunn	19,00	21,00	23,00																
Zimmern, Kindergarten	19,00	21,00	23,00																
- Ort	19,00	21,00	23,00	8,45	10,45	12,45	14,45	16,45	18,45	20,45	22,45	8,45	10,45	12,45	14,45	16,45	18,45	20,45	22,45
Vilhband, Ort	19,02	21,02	23,02	8,47	10,47	12,47	14,47	16,47	18,47	20,47	22,47	8,47	10,47	12,47	14,47	16,47	18,47	20,47	22,47
Wittighausen, Schule	19,05	21,05	23,05	8,50	10,50	12,50	14,50	16,50	18,50	20,50	22,50	8,50	10,50	12,50	14,50	16,50	18,50	20,50	22,50
- Kirche	19,05	21,05	23,05	8,50	10,50	12,50	14,50	16,50	18,50	20,50	22,50	8,50	10,50	12,50	14,50	16,50	18,50	20,50	22,50
- Bahnhof	19,06	21,06	23,06	8,51	10,51	12,51	14,51	16,51	18,51	20,51	22,51	8,51	10,51	12,51	14,51	16,51	18,51	20,51	22,51
Oberwittighausen, Ort	19,07	21,07	23,07	8,52	10,52	12,52	14,52	16,52	18,52	20,52	22,52	8,52	10,52	12,52	14,52	16,52	18,52	20,52	22,52
Gaubüttelbrunn	19,09	21,09	23,09																
Poppenhausen, Ort	19,09	21,09	23,09	8,54	10,54	12,54	14,54	16,54	18,54	20,54	22,54	8,54	10,54	12,54	14,54	16,54	18,54	20,54	22,54
Wittighausen - Abzw. Hof Lilach	19,11	21,11	23,11	8,56	10,56	12,56	14,56	16,56	18,56	20,56	22,56	8,56	10,56	12,56	14,56	16,56	18,56	20,56	22,56

- ZEICHENERKLÄRUNG:**
- = Keine Bedienung zwischen den Bahnhöfen Lauda (ZOB)-Grünsfeld-Wittighausen-Gaubüttelbrunn, bitte nutzen Sie die Regionalbahn 85
 - = Ruftaxi bitte Mo-Sa von 6 Uhr bis 18 Uhr mind. 60 Min. vor gewünschter Abfahrt unter Tel. 0621/1077077 vorbestellen. Vorbestellung auch in der myVRN-App möglich. Fahrten an Sonn- u. Feiertagen bitte spätestens bis 18 Uhr des vorherigen Werktags vorbestellen. 4 bis 8 Fahrgastplätze. Besonderer Tarif, VRN-Jahreskarten/Semestertickets werden anerkannt. Mitnahmeregelung gilt nicht
 - = Haustürbedienung bei Ankunft möglich. Anmeldung beim Fahrpersonal. Qualitätszuschlag pro Anmeldung 2 Euro, 1 Euro für VRN-Abokarteninhaber. Keine Haustürbedienung in Bad Mergentheim, Igersheim, Lauda, Osterburken, Rothenburg o.d.T., Weikersheim und Wertheim (Allst./Bestenheid/Wartberg).
 - = hält nur zum Einsteigen
 - = Ruftaxi/Rufbus (tel. vorbestellen)

FEHLT DIE ZÜNDEnde IDEE? WIR HÄTTEn DA EINE!

IMPULSGEBER FÜR IHRE KOMMUNIKATION

Printproduktion • Online-Marketing • Web-Entwicklung

www.abt-medien.de



Am 24. und 31.12. Verkehr wie an Samstagen (außer 2023 Verkehr wie an Sonntagen)

Fahrtnummer	Montag - Freitag											Samstag						Sonn- und Feiertag				
	102	104	106	108	110	112	114	116	602	604	606	608	610	612	614	702	704	706	708	710		
Hinweise																						
Wittighausen , Abzw.Hof Lilach	9.11	11.11	13.11	15.11	17.11	19.11	21.11	23.11	8.56	10.56	12.56	14.56	16.56	18.56	20.56	8.56	10.56	12.56	14.56	16.56		
Poppenhausen, Ort	9.13	11.13	13.13	15.13	17.13	19.13	21.13	23.13	8.58	10.58	12.58	14.58	16.58	18.58	20.58	8.58	10.58	12.58	14.58	16.58		
Gaubüttelbrunn	9.13	11.13	13.13	15.13	17.13	19.13	21.13	23.13														
Oberwittighausen, Ort	9.15	11.15	13.15	15.15	17.15	19.15	21.15	23.15	9.00	11.00	13.00	15.00	17.00	19.00	21.00	9.00	11.00	13.00	15.00	17.00		
Wittighausen, Bahnhof	9.17	11.17	13.17	15.17	17.17	19.17	21.17	23.17	9.02	11.02	13.02	15.02	17.02	19.02	21.02	9.02	11.02	13.02	15.02	17.02		
- Kirche	9.17	11.17	13.17	15.17	17.17	19.17	21.17	23.17	9.02	11.02	13.02	15.02	17.02	19.02	21.02	9.02	11.02	13.02	15.02	17.02		
- Schule	9.17	11.17	13.17	15.17	17.17	19.17	21.17	23.17	9.02	11.02	13.02	15.02	17.02	19.02	21.02	9.02	11.02	13.02	15.02	17.02		
Vilchband, Ort	9.19	11.19	13.19	15.19	17.19	19.19	21.19	23.19	9.04	11.04	13.04	15.04	17.04	19.04	21.04	9.04	11.04	13.04	15.04	17.04		
Kützbrunn, Ort	9.21	11.21	13.21	15.21	17.21	19.21	21.21	23.21	9.06	11.06	13.06	15.06	17.06	19.06	21.06	9.06	11.06	13.06	15.06	17.06		
Grünfeld, Abzw. Kützbrunn	9.22	11.22	13.22	15.22	17.22	19.22	21.22	23.22														
Zimmern, Kindergarten	9.22	11.22	13.22	15.22	17.22	19.22	21.22	23.22														
- Ort	9.22	11.22	13.22	15.22	17.22	19.22	21.22	23.22	9.07	11.07	13.07	15.07	17.07	19.07	21.07	9.07	11.07	13.07	15.07	17.07		
Grünfeld, Ost	9.26	11.26	13.26	15.26	17.26	19.26	21.26	23.26	9.11	11.11	13.11	15.11	17.11	19.11	21.11	9.11	11.11	13.11	15.11	17.11		
- Industriepark ob der Tauber	9.26	11.26	13.26	15.26	17.26	19.26	21.26	23.26	9.11	11.11	13.11	15.11	17.11	19.11	21.11	9.11	11.11	13.11	15.11	17.11		
- Bahnhof	9.26	11.26	13.26	15.26	17.26	19.26	21.26	23.26	9.11	11.11	13.11	15.11	17.11	19.11	21.11	9.11	11.11	13.11	15.11	17.11		
- Schule	9.26	11.26	13.26	15.26	17.26	19.26	21.26	23.26														
Marstadt, Ort	9.26	11.26	13.26	15.26	17.26	19.26	21.26	23.26	9.11	11.11	13.11	15.11	17.11	19.11	21.11	9.11	11.11	13.11	15.11	17.11		
Messelhausen, Ort	9.29	11.29	13.29	15.29	17.29	19.29	21.29	23.29	9.14	11.14	13.14	15.14	17.14	19.14	21.14	9.14	11.14	13.14	15.14	17.14		
Sailheim, Ort	9.33	11.33	13.33	15.33	17.33	19.33	21.33	23.33	9.18	11.18	13.18	15.18	17.18	19.18	21.18	9.18	11.18	13.18	15.18	17.18		
Hofstetten, Ort	9.33	11.33	13.33	15.33	17.33	19.33	21.33	23.33	9.18	11.18	13.18	15.18	17.18	19.18	21.18	9.18	11.18	13.18	15.18	17.18		
Marbach, Ortsmitte	9.36	11.36	13.36	15.36	17.36	19.36	21.36	23.36	9.21	11.21	13.21	15.21	17.21	19.21	21.21	9.21	11.21	13.21	15.21	17.21		
Lauda, Tauberbr./TauberCenter	9.41	11.41	13.41	15.41	17.41	19.41	21.41	23.41	9.26	11.26	13.26	15.26	17.26	19.26	21.26	9.26	11.26	13.26	15.26	17.26		
- Laudaplatz	9.41	11.41	13.41	15.41	17.41	19.41	21.41	23.41	9.26	11.26	13.26	15.26	17.26	19.26	21.26	9.26	11.26	13.26	15.26	17.26		
- Bachgasse	9.41	11.41	13.41	15.41	17.41	19.41	21.41	23.41	9.26	11.26	13.26	15.26	17.26	19.26	21.26	9.26	11.26	13.26	15.26	17.26		
- Becksteiner Str.	9.41	11.41	13.41	15.41	17.41	19.41	21.41	23.41	9.26	11.26	13.26	15.26	17.26	19.26	21.26	9.26	11.26	13.26	15.26	17.26		
- Gemeinschaftsschule	9.41	11.41	13.41	15.41	17.41	19.41	21.41	23.41														
- +Park Tauberfranken	9.41	11.41	13.41	15.41	17.41	19.41	21.41	23.41	9.26	11.26	13.26	15.26	17.26	19.26	21.26	9.26	11.26	13.26	15.26	17.26		
- Katholischer Kindergarten	9.41	11.41	13.41	15.41	17.41	19.41	21.41	23.41	9.26	11.26	13.26	15.26	17.26	19.26	21.26	9.26	11.26	13.26	15.26	17.26		
- Kugelgraben/Stadtkirche	9.41	11.41	13.41	15.41	17.41	19.41	21.41	23.41	9.26	11.26	13.26	15.26	17.26	19.26	21.26	9.26	11.26	13.26	15.26	17.26		
- Rainsial	9.41	11.41	13.41	15.41	17.41	19.41	21.41	23.41	9.26	11.26	13.26	15.26	17.26	19.26	21.26	9.26	11.26	13.26	15.26	17.26		
- Rebhut	9.41	11.41	13.41	15.41	17.41	19.41	21.41	23.41	9.26	11.26	13.26	15.26	17.26	19.26	21.26	9.26	11.26	13.26	15.26	17.26		
- Schulzentrum	9.41	11.41	13.41	15.41	17.41	19.41	21.41	23.41	9.26	11.26	13.26	15.26	17.26	19.26	21.26	9.26	11.26	13.26	15.26	17.26		
- ZOB	9.41	11.41	13.41	15.41	17.41	19.41	21.41	23.41	9.26	11.26	13.26	15.26	17.26	19.26	21.26	9.26	11.26	13.26	15.26	17.26		

Fahrtnummer	Sonn- und Feiertag																				
	712	714																			
Hinweise																					
Wittighausen , Abzw.Hof Lilach	18.56	20.56																			
Poppenhausen, Ort	18.58	20.58																			
Oberwittighausen, Ort	19.00	21.00																			
Wittighausen, Bahnhof	19.02	21.02																			
- Kirche	19.02	21.02																			
- Schule	19.02	21.02																			
Vilchband, Ort	19.04	21.04																			
Kützbrunn, Ort	19.06	21.06																			
Zimmern, Ort	19.07	21.07																			
Grünfeld, Ost	19.11	21.11																			
- Industriepark ob der Tauber	19.11	21.11																			
- Bahnhof	19.11	21.11																			
Marstadt, Ort	19.11	21.11																			
Messelhausen, Ort	19.14	21.14																			
Sailheim, Ort	19.18	21.18																			
Hofstetten, Ort	19.18	21.18																			
Marbach, Ortsmitte	19.21	21.21																			
Lauda, Tauberbr./TauberCenter	19.26	21.26																			
- Laudaplatz	19.26	21.26																			
- Bachgasse	19.26	21.26																			
- Becksteiner Str.	19.26	21.26																			
- +Park Tauberfranken	19.26	21.26																			
- Katholischer Kindergarten	19.26	21.26																			
- Kugelgraben/Stadtkirche	19.26	21.26																			
- Rainsial	19.26	21.26																			
- Rebhut	19.26	21.26																			
- Schulzentrum	19.26	21.26																			
- ZOB	19.26	21.26																			

- ZEICHENERKLÄRUNG: = Keine Bedienung zwischen den Bahnhöfen Lauda (ZOB)-Grünfeld-Wittighausen-Gaubüttelbrunn, bitte nutzen Sie die Regionalbahn 85
- = Ruftaxi bitte Mo-Sa von 6 Uhr bis 18 Uhr mind. 60 Min. vor gewünschter Abfahrt unter Tel. 0621/1077077 vorbestellen, Vorbestellung auch in der myVRN-App möglich, Fahrten an Sonn- u. Feiertagen bitte spätestens bis 18 Uhr des vorherigen Werktags vorbestellen. 4 bis 8 Fahrgastplätze. Besonderer Tarif, VRN-Jahreskarten/Semestertickets werden anerkannt. Mitnahmeregelung gilt nicht
- = Haustürbedienung bei Ankunft möglich. Anmeldung beim Fahrpersonal. Qualitätszuschlag pro Anmeldung 2 Euro, 1 Euro für VRN-Abkarteninhaber. Keine Haustürbedienung in Bad Mergentheim, Igersheim, Lauda, Osterburken, Rothenburg o.d.T., Weikersheim und Wertheim (Allst./Bostenheid/Wartberg).
- = hält nur zum Aussteigen
- = Ruftaxi/Rufbus (tel. vorbestellen)



9841 Ruftaxi: Tauberbischofsheim - Lauda - Grünsfeld - Krensheim **RUFTAXI**

Am 24. und 31.12. Verkehr wie an Samstagen (außer 2023 Verkehr wie an Sonntagen)

Beschränkungen Hinweise	Montag - Freitag										Samstag														
	1	2	3	4	5	6	7	8	9	10	1	2	3	4	5	6	7	8	9	10					
Tauberbischofsheim, Abz. Külsh										22,28										12,28	16,28	20,28	21,28	22,28	23,28
- ZOB										22,28										12,28	16,28	20,28	21,28	22,28	23,28
= Wortplatz										22,28										12,28	16,28	20,28	21,28	22,28	23,28
- Krankenhaus										22,28										12,28	16,28	20,28	21,28	22,28	23,28
- Würzburger Str.										22,28										12,28	16,28	20,28	21,28	22,28	23,28
- Abzw. Laurentiusberg										22,28										12,28	16,28	20,28	21,28	22,28	23,28
- Laurentiusberg										22,30										12,30	16,30	20,30	21,30	22,30	23,30
Hof Steinbach Ort										22,32										12,32	16,32	20,32	21,32	22,32	23,32
Dittigheim, Kirche										22,32										12,32	16,32	20,32	21,32	22,32	23,32
- Abzw.										22,32										12,32	16,32	20,32	21,32	22,32	23,32
Distelhausen (Tbb.), Kirche										22,34										12,34	16,34	20,34	21,34	22,34	23,34
Geflachsheim, West										22,36										12,36	16,36	20,36	21,36	22,36	23,36
= Sonne										22,36										12,36	16,36	20,36	21,36	22,36	23,36
- Bahnhof										22,36										12,36	16,36	20,36	21,36	22,36	23,36
Lauda, i-Park Tauberfranken	16,40	110,40	112,40	114,40				118,40	120,40	22,40	16,40	110,40	112,40	114,40	116,40	118,40	120,40	122,40	124,40	126,40	128,40	130,40	132,40	134,40	136,40
- Schulzentrum	16,40	110,40	112,40	114,40				118,40	120,40	22,40	16,40	110,40	112,40	114,40	116,40	118,40	120,40	122,40	124,40	126,40	128,40	130,40	132,40	134,40	136,40
- Badstr./E-Zentrum, Süd	16,40	110,40	112,40	114,40				118,40	120,40	22,40	16,40	110,40	112,40	114,40	116,40	118,40	120,40	122,40	124,40	126,40	128,40	130,40	132,40	134,40	136,40
- Katholischer Kindergarten	16,40	110,40	112,40	114,40				118,40	120,40	22,40	16,40	110,40	112,40	114,40	116,40	118,40	120,40	122,40	124,40	126,40	128,40	130,40	132,40	134,40	136,40
= ZOB	16,40	110,40	112,40	114,40				118,40	120,40	22,40	16,40	110,40	112,40	114,40	116,40	118,40	120,40	122,40	124,40	126,40	128,40	130,40	132,40	134,40	136,40
- Becksteiner Str.	16,40	110,40	112,40	114,40				118,40	120,40	22,40	16,40	110,40	112,40	114,40	116,40	118,40	120,40	122,40	124,40	126,40	128,40	130,40	132,40	134,40	136,40
- Ramstal	16,40	110,40	112,40	114,40				118,40	120,40	22,40	16,40	110,40	112,40	114,40	116,40	118,40	120,40	122,40	124,40	126,40	128,40	130,40	132,40	134,40	136,40
- Rebgut	16,40	110,40	112,40	114,40				118,40	120,40	22,40	16,40	110,40	112,40	114,40	116,40	118,40	120,40	122,40	124,40	126,40	128,40	130,40	132,40	134,40	136,40
- Kugelgraben/Stadtkirche	16,40	110,40	112,40	114,40				118,40	120,40	22,40	16,40	110,40	112,40	114,40	116,40	118,40	120,40	122,40	124,40	126,40	128,40	130,40	132,40	134,40	136,40
- Laudaplatz	16,40	110,40	112,40	114,40				118,40	120,40	22,40	16,40	110,40	112,40	114,40	116,40	118,40	120,40	122,40	124,40	126,40	128,40	130,40	132,40	134,40	136,40
- Bachgasse	16,40	110,40	112,40	114,40				118,40	120,40	22,40	16,40	110,40	112,40	114,40	116,40	118,40	120,40	122,40	124,40	126,40	128,40	130,40	132,40	134,40	136,40
- Gemeinschaftsschule	16,40	110,40	112,40	114,40				118,40	120,40	22,40	16,40	110,40	112,40	114,40	116,40	118,40	120,40	122,40	124,40	126,40	128,40	130,40	132,40	134,40	136,40
- Tauberbrücke/TauberCenter	16,40	110,40	112,40	114,40				118,40	120,40	22,40	16,40	110,40	112,40	114,40	116,40	118,40	120,40	122,40	124,40	126,40	128,40	130,40	132,40	134,40	136,40
Grünsfeld, Bahnhof	16,45	110,45	112,45	114,45	116,45	118,45	120,45	122,45	124,45	22,45	16,45	110,45	112,45	114,45	116,45	118,45	120,45	122,45	124,45	126,45	128,45	130,45	132,45	134,45	136,45
- Ost	16,45	110,45	112,45	114,45	116,45	118,45	120,45	122,45	124,45	22,45	16,45	110,45	112,45	114,45	116,45	118,45	120,45	122,45	124,45	126,45	128,45	130,45	132,45	134,45	136,45
- Schule	16,45	110,45	112,45	114,45	116,45	118,45	120,45	122,45	124,45	22,45	16,45	110,45	112,45	114,45	116,45	118,45	120,45	122,45	124,45	126,45	128,45	130,45	132,45	134,45	136,45
Grünsfeldhausen, Ort	8,47	10,47	12,47	14,47	16,47	18,47	20,47	22,47	24,47	26,47	8,47	10,47	12,47	14,47	16,47	18,47	20,47	22,47	24,47	26,47	28,47	30,47	32,47	34,47	36,47
Paimar, Ort	8,49	10,49	12,49	14,49	16,49	18,49	20,49	22,49	24,49	26,49	8,49	10,49	12,49	14,49	16,49	18,49	20,49	22,49	24,49	26,49	28,49	30,49	32,49	34,49	36,49
Krensheim, Ort	8,52	10,52	12,52	14,52	16,52	18,52	20,52	22,52	24,52	26,52	8,52	10,52	12,52	14,52	16,52	18,52	20,52	22,52	24,52	26,52	28,52	30,52	32,52	34,52	36,52

Hinweise	Sonn- und Feiertag													
	1	2	3	4	5	6	7	8	9	10	11	12	13	14
Tauberbischofsheim, Abz. Külsh	8,28	10,28	12,28	14,28	16,28	18,28	20,28	22,28						
- ZOB	8,28	10,28	12,28	14,28	16,28	18,28	20,28	22,28						
= Wortplatz	8,28	10,28	12,28	14,28	16,28	18,28	20,28	22,28						
- Krankenhaus	8,28	10,28	12,28	14,28	16,28	18,28	20,28	22,28						
- Würzburger Str.	8,28	10,28	12,28	14,28	16,28	18,28	20,28	22,28						
- Abzw. Laurentiusberg	8,28	10,28	12,28	14,28	16,28	18,28	20,28	22,28						
- Laurentiusberg	16,30	110,30	112,30	114,30	116,30	118,30	120,30	22,30						
Hof Steinbach Ort	16,30	110,32	112,32	114,32	116,32	118,32	120,32	22,32						
Dittigheim, Kirche	16,32	110,32	112,32	114,32	116,32	118,32	120,32	22,32						
- Abzw.	16,32	110,32	112,32	114,32	116,32	118,32	120,32	22,32						
Distelhausen (Tbb.), Kirche	8,34	10,34	12,34	14,34	16,34	18,34	20,34	22,34						
Geflachsheim, West	16,36							22,36						
= Sonne	16,36							22,36						
- Bahnhof	16,36							22,36						
Lauda, i-Park Tauberfranken	16,40	110,40	112,40	114,40	116,40	118,40	120,40	22,40						
- Schulzentrum	16,40	110,40	112,40	114,40	116,40	118,40	120,40	22,40						
- Badstr./E-Zentrum, Süd	16,40	110,40	112,40	114,40	116,40	118,40	120,40	22,40						
- Katholischer Kindergarten	16,40	110,40	112,40	114,40	116,40	118,40	120,40	22,40						
= ZOB	16,40	110,40	112,40	114,40	116,40	118,40	120,40	22,40						
- Becksteiner Str.	16,40	110,40	112,40	114,40	116,40	118,40	120,40	22,40						
- Ramstal	16,40	110,40	112,40	114,40	116,40	118,40	120,40	22,40						
- Rebgut	16,40	110,40	112,40	114,40	116,40	118,40	120,40	22,40						
- Kugelgraben/Stadtkirche	16,40	110,40	112,40	114,40	116,40	118,40	120,40	22,40						
- Laudaplatz	16,40	110,40	112,40	114,40	116,40	118,40	120,40	22,40						
- Bachgasse	16,40	110,40	112,40	114,40	116,40	118,40	120,40	22,40						
- Gemeinschaftsschule	16,40	110,40	112,40	114,40	116,40	118,40	120,40	22,40						
- Tauberbrücke/TauberCenter	16,40	110,40	112,40	114,40	116,40	118,40	120,40	22,40						
Grünsfeld, Bahnhof	16,45	110,45	112,45	114,45	116,45	118,45	120,45	22,45						
- Ost	16,45	110,45	112,45	114,45	116,45	118,45	120,45	22,45						
- Schule	16,45	110,45	112,45	114,45	116,45	118,45	120,45	22,45						
Grünsfeldhausen, Ort	8,47	10,47	12,47	14,47	16,47	18,47	20,47	22,47						
Paimar, Ort	8,49	10,49	12,49	14,49	16,49	18,49	20,49	22,49						
Krensheim, Ort	8,52	10,52	12,52	14,52	16,52	18,52	20,52	22,52						

ZEICHENERKLÄRUNG: **G** = nur an schulfreien Tagen

S = nur an Schultagen

I = Keine Bedienung Lauda ZOB - Tauberbischofsheim ZOB und umgekehrt

U = Ruftaxi bitte Mo-Sa von 6 Uhr bis 18 Uhr mind. 60 Min. vor gewünschter Abfahrt unter Tel. 0621/1077077 vorbestellen. Vorbestellung



9841

Ruftaxi: Krensheim - Grünsfeld - Lauda - Tauberbischofsheim

RUFTAXI

Am 24. und 31.12. Verkehr wie an Samstagen (außer 2023 Verkehr wie an Sonntagen)

Beschränkungen Hinweise	Montag - Freitag							Samstag							Sonn- und Feiertag							
	11	12	13	14	15	16	17	18	19	20	21	22	23	24	25	26	27					
Krensheim, Ort	ab	8,52	10,52	12,52	14,52	16,52	18,52	20,52	8,52	10,52	12,52	14,52	16,52	18,52				20,52	8,52	10,52	12,52	14,52
Paimar, Ort		8,55	10,55	12,55	14,55	16,55	18,55	20,55	8,55	10,55	12,55	14,55	16,55	18,55				20,55	8,55	10,55	12,55	14,55
Grünsfeldhausen, Ort		9,58	11,58	12,58	14,58	16,58	18,58	20,58	9,58	11,58	12,58	14,58	16,58	18,58				20,58	9,58	11,58	12,58	14,58
Grünsfeld, Kindergarten		9,01	11,01	13,01	15,01	17,01	19,01	21,01	9,01	11,01	13,01	15,01	17,01	19,01				21,01	9,01	11,01	13,01	15,01
- Bahnhof		9,01	11,01	13,01	15,01	17,01	19,01	21,01	9,01	11,01	13,01	15,01	17,01	19,01				21,01	9,01	11,01	13,01	15,01
- Ost		9,01	11,01	13,01	15,01	17,01	19,01	21,01	9,01	11,01	13,01	15,01	17,01	19,01				21,01	9,01	11,01	13,01	15,01
Lauda, Tauberbr./TauberCenter		9,13	11,13	13,13	15,13	17,13	19,13	21,13	9,13	11,13	13,13	15,13	17,13	19,13	20,30	21,13	23,13		9,13	11,13	13,13	15,13
- Bachgasse		9,13	11,13	13,13	15,13	17,13	19,13	21,13	9,13	11,13	13,13	15,13	17,13	19,13	20,30	21,13	23,13		9,13	11,13	13,13	15,13
- Laudaplatz		9,13	11,13	13,13	15,13	17,13	19,13	21,13	9,13	11,13	13,13	15,13	17,13	19,13	20,30	21,13	23,13		9,13	11,13	13,13	15,13
- Kugelgraben/Stadtkirche		9,13	11,13	13,13	15,13	17,13	19,13	21,13	9,13	11,13	13,13	15,13	17,13	19,13	20,30	21,13	23,13		9,13	11,13	13,13	15,13
- Rebgrüt		9,13	11,13	13,13	15,13	17,13	19,13	21,13	9,13	11,13	13,13	15,13	17,13	19,13	20,30	21,13	23,13		9,13	11,13	13,13	15,13
- Ramstal		9,13	11,13	13,13	15,13	17,13	19,13	21,13	9,13	11,13	13,13	15,13	17,13	19,13	20,30	21,13	23,13		9,13	11,13	13,13	15,13
= Becksteiner Str.		9,13	11,13	13,13	15,13	17,13	19,13	21,13	9,13	11,13	13,13	15,13	17,13	19,13	20,30	21,13	23,13		9,13	11,13	13,13	15,13
- Katholischer Kindergarten		9,13	11,13	13,13	15,13	17,13	19,13	21,13	9,13	11,13	13,13	15,13	17,13	19,13	20,30	21,13	23,13		9,13	11,13	13,13	15,13
- Schulzentrum		9,13	11,13	13,13	15,13	17,13	19,13	21,13	9,13	11,13	13,13	15,13	17,13	19,13	20,30	21,13	23,13		9,13	11,13	13,13	15,13
= Park Tauberfranken		9,13	11,13	13,13	15,13	17,13	19,13	21,13	9,13	11,13	13,13	15,13	17,13	19,13	20,30	21,13	23,13		9,13	11,13	13,13	15,13
- Badstr./E-Zentrum, Süd		9,13	11,13	13,13	15,13	17,13	19,13	21,13	9,13	11,13	13,13	15,13	17,13	19,13	20,30	21,13	23,13		9,13	11,13	13,13	15,13
- ZOB		9,13	11,13	13,13	15,13	17,13	19,13	21,13	9,13	11,13	13,13	15,13	17,13	19,13	20,30	21,13	23,13		9,13	11,13	13,13	15,13
- Gemeinschaftsschule		9,13	11,13	13,13	15,13	17,13	19,13	21,13	9,13	11,13	13,13	15,13	17,13	19,13	20,30	21,13	23,13		9,13	11,13	13,13	15,13
Gefächsheim, West		9,13	11,13	13,13	15,13	17,13	19,13	21,13	9,13	11,13	13,13	15,13	17,13	19,13	20,34	21,13	23,13		9,13	11,13	13,13	15,13
- Sonne														20,34	21,13	23,13						
- Bahnhof														20,34	21,13	23,13						
Distelhausen (Tbb.), Kirche														20,34	21,13	23,13						
Dittigheim, Abzw.														20,34	21,13	23,13						
- Kirche														20,34	21,13	23,13						
Hof Steinbach Ort														20,34	21,13	23,13						
Tauberbischofsheim, Laurentiusb.														20,34	21,13	23,13						
- Abzw. Laurentiusberg														20,34	21,13	23,13						
- Würzburger Str.														20,34	21,13	23,13						
- Krankenhaus														20,34	21,13	23,13						
- Wörthplatz														20,34	21,13	23,13						
- ZOB														20,34	21,13	23,13						
- Abzw. Kilsheim														20,34	21,13	23,13						

Hinweise	Sonn- und Feiertag										
	11	12	13	14	15	16	17	18	19	20	21
Krensheim, Ort	ab	16,52	18,52	20,52							
Paimar, Ort		16,55	18,55	20,55							
Grünsfeldhausen, Ort		16,58	18,58	20,58							
Grünsfeld, Kindergarten		17,01	19,01	21,01							
- Bahnhof		17,01	19,01	21,01							
- Ost		17,01	19,01	21,01							
Lauda, Tauberbr./TauberCenter		17,13	19,13	21,13							
- Bachgasse		17,13	19,13	21,13							
- Laudaplatz		17,13	19,13	21,13							
- Kugelgraben/Stadtkirche		17,13	19,13	21,13							
- Rebgrüt		17,13	19,13	21,13							
- Ramstal		17,13	19,13	21,13							
- Becksteiner Str.		17,13	19,13	21,13							
- Katholischer Kindergarten		17,13	19,13	21,13							
- Schulzentrum		17,13	19,13	21,13							
= Park Tauberfranken		17,13	19,13	21,13							
- Badstr./E-Zentrum, Süd		17,13	19,13	21,13							
- ZOB		17,13	19,13	21,13							
- Gemeinschaftsschule		17,13	19,13	21,13							
Distelhausen (Tbb.), Kirche		17,19	19,19	21,19							
Dittigheim, Abzw.		17,21	19,21	21,21							
- Kirche		17,21	19,21	21,21							
Hof Steinbach Ort		17,21	19,21	21,21							
Tauberbischofsheim, Laurentiusb.		17,21	19,21	21,21							
- Abzw. Laurentiusberg		17,25	19,25	21,25							
- Würzburger Str.		17,25	19,25	21,25							
- Krankenhaus		17,25	19,25	21,25							
- Wörthplatz		17,25	19,25	21,25							
- ZOB		17,25	19,25	21,25							
- Abzw. Kilsheim		17,25	19,25	21,25							

- ZEICHENERKLÄRUNG:**
- ☐ = nur an schulfreien Tagen
 - Ⓛ = Keine Bedienung Lauda ZOB - Tauberbischofsheim ZOB und umgekehrt
 - Ⓜ = Ruftaxi bitte Mo-Sa von 6 Uhr bis 18 Uhr mind. 60 Min. vor gewünschter Abfahrt unter Tel. 0621/1077077 vorbestellen. Vorbestellung auch in der myVRN-App möglich. Fahrten an Sonn- u. Feiertagen bitte spätestens bis 18 Uhr des vorherigen Werktags vorbestellen. 4 bis 8 Fahrgastplätze. Besonderer Tarif. VRN-Jahreskarten/Semestertickets werden anerkannt. Mitnahmereglung gilt nicht
 - = Haustürbedienung bei Ankunft möglich, Anmeldung beim Fahrpersonal. Qualitätszuschlag pro Anmeldung 2 Euro, 1 Euro für VRN-Abokarteninhaber. Keine Haustürbedienung in Bad Mergentheim, Igersheim, Lauda, Osterburken, Rothenburg o.d.T., Weikersheim und Wertheim (Altst./Bestenheid/Wartberg).
 - Ⓢ = hält nur zum Aussteigen
 - Ⓣ = hält nur zum Einsteigen
 - Ⓦ = Innerortsverkehr wird nicht bedient



9842

Ruftaxi: Lauda - Boxberg

RUFTAXI

Am 24. und 31.12. Verkehr wie an Samstagen (außer 2023 Verkehr wie an Sonntagen)

Table with columns for Fahrtnummer, Beschränkungen, Hinweise, Montag - Freitag, and Samstag. Rows list various locations like Lauda, ZOB, Becksteiner Str., etc., with corresponding taxi numbers and times.

ZEICHENERKLÄRUNG:

- = nur an schulfreien Tagen
S = nur an Schultagen
R = Ruftaxi bitte Mo-Sa von 6 Uhr bis 18 Uhr mind. 60 Min. vor gewünschter Abfahrt unter Tel. 0621/1077077 vorbestellen.
4 bis 8 Fahrgastplätze. Besonderer Tarif, VRN-Jahreskarten/Semestertickets werden anerkannt.
= keine Bedienung Lauda ZOB - Königshofen Bahnhof und umgekehrt
= keine Bedienung Boxberg - Wölchingen - Königshofen - Lauda und umgekehrt
= hält nur zum Aussteigen
= hält nur zum Einsteigen
R = Ruftaxi/Rufbus (tel. vorbestellen)



Am 24. und 31.12. Verkehr wie an Samstagen (außer 2023 Verkehr wie an Sonntagen)

Fahrtnummer	Samstag								Sonn- und Feiertag							
	611	613							701	703	705	707	709	711	713	
Lauda, ZOB	19.30	21.30							9.30	11.30	13.30	15.30	17.30	19.30	21.30	
- Bachgasse	19.30	21.30							9.30	11.30	13.30	15.30	17.30	19.30	21.30	
- Becksteiner Str.	19.30	21.30							9.30	11.30	13.30	15.30	17.30	19.30	21.30	
- Gemeinschaftsschule	19.30	21.30							9.30	11.30	13.30	15.30	17.30	19.30	21.30	
- Park Tauberfranken	19.30	21.30							9.30	11.30	13.30	15.30	17.30	19.30	21.30	
- Katholischer Kindergarten	19.30	21.30							9.30	11.30	13.30	15.30	17.30	19.30	21.30	
- Kugelgraben/Stadtkirche	19.30	21.30							9.30	11.30	13.30	15.30	17.30	19.30	21.30	
- Ramstal	19.30	21.30							9.30	11.30	13.30	15.30	17.30	19.30	21.30	
- Rebgut	19.30	21.30							9.30	11.30	13.30	15.30	17.30	19.30	21.30	
- Schulzentrum	19.30	21.30							9.30	11.30	13.30	15.30	17.30	19.30	21.30	
- Tauberbrücke/TauberCenter	19.30	21.30							9.30	11.30	13.30	15.30	17.30	19.30	21.30	
- Laudaplatz	19.30	21.30							9.30	11.30	13.30	15.30	17.30	19.30	21.30	
Oberlaua, Schule	19.32	21.32							9.32	11.32	13.32	15.32	17.32	19.32	21.32	
- Mühlrad	19.32	21.32							9.32	11.32	13.32	15.32	17.32	19.32	21.32	
Heckfeld, Ort	19.35	21.35							9.35	11.35	13.35	15.35	17.35	19.35	21.35	
- Königshofen, Rathaus	19.37	21.37							9.37	11.37	13.37	15.37	17.37	19.37	21.37	
- Saitlheimer Str.	19.37	21.37							9.37	11.37	13.37	15.37	17.37	19.37	21.37	
- Bürgern.Weid-Str	19.37	21.37							9.37	11.37	13.37	15.37	17.37	19.37	21.37	
- Alois-Kimmelmänn-Str.	19.37	21.37							9.37	11.37	13.37	15.37	17.37	19.37	21.37	
- Gewerbestr.	19.37	21.37							9.37	11.37	13.37	15.37	17.37	19.37	21.37	
- B 290/Aldi	19.37	21.37							9.37	11.37	13.37	15.37	17.37	19.37	21.37	
- B292 Eisenbahnstr	19.37	21.37							9.37	11.37	13.37	15.37	17.37	19.37	21.37	
- Bahnhof	19.37	21.37							9.37	11.37	13.37	15.37	17.37	19.37	21.37	
Beckstein, Linde	19.38	21.38							9.38	11.38	13.38	15.38	17.38	19.38	21.38	
- Abzw. Weingut Benz	19.38	21.38							9.38	11.38	13.38	15.38	17.38	19.38	21.38	
Sachsenflur, Feuerwehrhaus	19.40	21.40							9.40	11.40	13.40	15.40	17.40	19.40	21.40	
Unterschüpf, Brunnen	19.43	21.43							9.43	11.43	13.43	15.43	17.43	19.43	21.43	
Oberschüpf, Ort	19.45	21.45							9.45	11.45	13.45	15.45	17.45	19.45	21.45	
Lengennrieden, Ort	19.47	21.47							9.47	11.47	13.47	15.47	17.47	19.47	21.47	
Kupprchhausen, Schule	19.49	21.49							9.49	11.49	13.49	15.49	17.49	19.49	21.49	
- Kirche	19.49	21.49							9.49	11.49	13.49	15.49	17.49	19.49	21.49	
Epplingen, Ort	19.52	21.52							9.52	11.52	13.52	15.52	17.52	19.52	21.52	
Schweigern, An der Dell	19.52	21.52							9.52	11.52	13.52	15.52	17.52	19.52	21.52	
- Hofmann-Meniü	19.52	21.52							9.52	11.52	13.52	15.52	17.52	19.52	21.52	
- Sonne	19.52	21.52							9.52	11.52	13.52	15.52	17.52	19.52	21.52	
Boxberg (TBB), Stadtapotheke	19.55	21.55							9.55	11.55	13.55	15.55	17.55	19.55	21.55	
- Rathaus	19.55	21.55							9.55	11.55	13.55	15.55	17.55	19.55	21.55	
Boxberg-Wölchingen, Bahnhof	19.55	21.55							9.55	11.55	13.55	15.55	17.55	19.55	21.55	

- ZEICHENERKLÄRUNG: = Ruftaxi bitte Mo-Sa von 6 Uhr bis 18 Uhr mind. 60 Min. vor gewünschter Abfahrt unter Tel. 0621/1077077 vorbestellen, Vorbestellung auch in der myVRN-App möglich, Fahrten an Sonn- u. Feiertagen bitte spätestens bis 18 Uhr des vorherigen Werktags vorbestellen, 4 bis 8 Fahrgastplätze, Besonderer Tarif, VRN-Jahreskarten/Semestertickets werden anerkannt, Mitnahmeregelung gilt nicht
- = Haustürbedienung bei Ankunft möglich, Anmeldung beim Fahrpersonal, Qualitätszuschlag pro Anmeldung 2 Euro, 1 Euro für VRN-Abokarteninhaber, Keine Haustürbedienung in Bad Mergentheim, Igersheim, Lauda, Osterburken, Rothenburg o.d.T., Weikersheim und Wertheim (Altst./Bestenheid/Wartberg).
- = keine Bedienung Lauda ZOB - Königshofen Bahnhof und umgekehrt
- = hält nur zum Einsteigen
- = Ruftaxi/Rufbus (tel. vorbestellen)

bergstraße mobil

*Wir engagieren uns für eine nachhaltige Mobilität im Kreis Bergstraße und Umgebung
Jetzt b.mobil-Newsletter abonnieren und mitmachen!*

www.facebook.com/bergstrassemobil www.bergstrassemobil.de www.instagram.com/bergstrasse.mobil



9842

Ruftaxi: Boxberg - Lauda

RUFTAXI

Am 24. und 31.12. Verkehr wie an Samstagen (außer 2023 Verkehr wie an Sonntagen)

Fahrtnummer	Montag - Freitag																				Samstag	
	102	104	106	108	110	112	114	116	118	120	124	122	126	128	130	132	134	136	602	604		
Beschränkungen	CA	CA	CA	CA	CA	CA	CA	CA	CA	CA	CA	CA	CA	CA	CA	CA	CA	CA	CA	CA		
Hinweise	16	16	16	16	16	16	16	16	16	16	16	16	16	16	16	16	16	16	16	16		
Boxberg-Wölchingen, Bahnhof	6.05	7.05	8.05	9.05	10.05	11.05		12.05		14.05	16.05		17.05	18.05	19.05	20.05	21.05	22.05	7.55	9.55		
Boxberg (TBB), Schulzentrum	16.05	17.05	18.05	19.05	10.05	11.05		12.05		14.05	16.05		17.05	18.05	19.05	20.05	21.05	22.05	7.55	9.55		
- Rathaus	16.05	17.05	18.05	19.05	10.05	11.05		12.05		14.05	16.05		17.05	18.05	19.05	20.05	21.05	22.05	7.55	9.55		
- Stadtpotheke	16.05	17.05	18.05	19.05	10.05	11.05		12.05		14.05	16.05		17.05	18.05	19.05	20.05	21.05	22.05	7.55	9.55		
Schweigern, Sonne	6.10	7.10	8.10	9.10	10.10	11.10	12.10	12.10	14.10	14.10	16.10	16.10	17.10	18.10	19.10	20.10	21.10	22.10	8.00	10.00		
- Hofmann-Menü	6.10	7.10	8.10	9.10	10.10	11.10	12.10	12.10	14.10	14.10	16.10	16.10	17.10	18.10	19.10	20.10	21.10	22.10	8.00	10.00		
- An der Dell	6.10	7.10	8.10	9.10	10.10	11.10	12.10	12.10	14.10	14.10	16.10	16.10	17.10	18.10	19.10	20.10	21.10	22.10	8.00	10.00		
Epplingen, Ort	6.10	7.10	8.10	9.10	10.10	11.10	12.10	12.10	14.10	14.10	16.10	16.10	17.10	18.10	19.10	20.10	21.10	22.10	8.00	10.00		
Küpprichhausen, Kirche	6.13	7.13	8.13	9.13	10.13	11.13	12.13	12.13	14.13	14.13	16.13	16.13	17.13	18.13	19.13	20.13	21.13	22.13	8.03	10.03		
- Schule	6.13	7.13	8.13	9.13	10.13	11.13	12.13	12.13	14.13	14.13	16.13	16.13	17.13	18.13	19.13	20.13	21.13	22.13	8.03	10.03		
Lengemrieden, Ort	6.15	7.15	8.15	9.15	10.15	11.15	12.15	12.15	14.15	14.15	16.15	16.15	17.15	18.15	19.15	20.15	21.15	22.15	8.05	10.05		
Oberschüpf, Ort	6.17	7.17	8.17	9.17	10.17	11.17	12.17	12.17	14.17	14.17	16.17	16.17	17.17	18.17	19.17	20.17	21.17	22.17	8.07	10.07		
Unterschüpf, Brunnen	6.19	7.19	8.19	9.19	10.19	11.19	12.19	12.19	14.19	14.19	16.19	16.19	17.19	18.19	19.19	20.19	21.19	22.19	8.09	10.09		
Sachsenflur, Alte Wagnerei	6.22	7.22	8.22	9.22	10.22	11.22	12.22	12.22	14.22	14.22	16.22	16.22	17.22	18.22	19.22	20.22	21.22	22.22	8.12	10.12		
Beckstein, Abzw. Weingut Benz	6.24	7.24	8.24	9.24	10.24	11.24	12.24	12.24	14.24	14.24	16.24	16.24	17.24	18.24	19.24	20.24	21.24	22.24	8.14	10.14		
- Linde	6.24	7.24	8.24	9.24	10.24	11.24	12.24	12.24	14.24	14.24	16.24	16.24	17.24	18.24	19.24	20.24	21.24	22.24	8.14	10.14		
Königshofen, Bahnhof	6.27	7.27	8.27	9.27	10.27	11.27	12.27	12.27	14.27	14.27	16.27	16.27	17.27	18.27	19.27	20.27	21.27	22.27	8.15	10.15		
- B292/Eisenbahnstr	6.27	7.27	8.27	9.27	10.27	11.27	12.27	12.27	14.27	14.27	16.27	16.27	17.27	18.27	19.27	20.27	21.27	22.27	8.15	10.15		
- B 290/Aldi	6.27	7.27	8.27	9.27	10.27	11.27	12.27	12.27	14.27	14.27	16.27	16.27	17.27	18.27	19.27	20.27	21.27	22.27	8.15	10.15		
- Gewerbestr.	6.27	7.27	8.27	9.27	10.27	11.27	12.27	12.27	14.27	14.27	16.27	16.27	17.27	18.27	19.27	20.27	21.27	22.27	8.15	10.15		
- Akcis-Kimmelmann-Str.	6.27	7.27	8.27	9.27	10.27	11.27	12.27	12.27	14.27	14.27	16.27	16.27	17.27	18.27	19.27	20.27	21.27	22.27	8.15	10.15		
- Bürgern,Weid-Str	6.27	7.27	8.27	9.27	10.27	11.27	12.27	12.27	14.27	14.27	16.27	16.27	17.27	18.27	19.27	20.27	21.27	22.27	8.15	10.15		
- Saalfheimer Str.	6.27	7.27	8.27	9.27	10.27	11.27	12.27	12.27	14.27	14.27	16.27	16.27	17.27	18.27	19.27	20.27	21.27	22.27	8.15	10.15		
- Friedhof	6.27	7.27	8.27	9.27	10.27	11.27	12.27	12.27	14.27	14.27	16.27	16.27	17.27	18.27	19.27	20.27	21.27	22.27	8.15	10.15		
- Rathaus	6.27	7.27	8.27	9.27	10.27	11.27	12.27	12.27	14.27	14.27	16.27	16.27	17.27	18.27	19.27	20.27	21.27	22.27	8.15	10.15		
Heckfeld, Ort	6.32	7.32	8.32	9.32	10.32	11.32	12.32	12.32	14.32	14.32	16.32	16.32	17.32	18.32	19.32	20.32	21.32	22.32	8.18	10.18		
Oberlaua, Mühlrad	6.37	7.37	8.37	9.37	10.37	11.37	12.37	12.37	14.37	14.37	16.37	16.37	17.37	18.37	19.37	20.37	21.37	22.37	8.22	10.22		
- Turnhalle	6.37	7.37	8.37	9.37	10.37	11.37	12.37	12.37	14.37	14.37	16.37	16.37	17.37	18.37	19.37	20.37	21.37	22.37	8.22	10.22		
Lauda, Bachgasse	6.41	7.41	8.41	9.41	10.41	11.41	12.41	12.41	14.41	14.41	16.41	16.41	17.41	18.41	19.41	20.41	21.41	22.41	8.27	10.27		
- Becksteiner Str.	6.41	7.41	8.41	9.41	10.41	11.41	12.41	12.41	14.41	14.41	16.41	16.41	17.41	18.41	19.41	20.41	21.41	22.41	8.27	10.27		
- Gemeinschaftsschule	6.41	7.41	8.41	9.41	10.41	11.41	12.41	12.41	14.41	14.41	16.41	16.41	17.41	18.41	19.41	20.41	21.41	22.41	8.27	10.27		
- Park Tauberfranken	6.41	7.41	8.41	9.41	10.41	11.41	12.41	12.41	14.41	14.41	16.41	16.41	17.41	18.41	19.41	20.41	21.41	22.41	8.27	10.27		
- Katholischer Kindergarten	6.41	7.41	8.41	9.41	10.41	11.41	12.41	12.41	14.41	14.41	16.41	16.41	17.41	18.41	19.41	20.41	21.41	22.41	8.27	10.27		
- Kugelgraben/Stadtkirche	6.41	7.41	8.41	9.41	10.41	11.41	12.41	12.41	14.41	14.41	16.41	16.41	17.41	18.41	19.41	20.41	21.41	22.41	8.27	10.27		
- Ramsfal	6.41	7.41	8.41	9.41	10.41	11.41	12.41	12.41	14.41	14.41	16.41	16.41	17.41	18.41	19.41	20.41	21.41	22.41	8.27	10.27		
- Rebgut	6.41	7.41	8.41	9.41	10.41	11.41	12.41	12.41	14.41	14.41	16.41	16.41	17.41	18.41	19.41	20.41	21.41	22.41	8.27	10.27		
- Schulzentrum	6.41	7.41	8.41	9.41	10.41	11.41	12.41	12.41	14.41	14.41	16.41	16.41	17.41	18.41	19.41	20.41	21.41	22.41	8.27	10.27		
- Laudaplatz	6.41	7.41	8.41	9.41	10.41	11.41	12.41	12.41	14.41	14.41	16.41	16.41	17.41	18.41	19.41	20.41	21.41	22.41	8.27	10.27		
- Tauberbrücke/TauberCenter	6.41	7.41	8.41	9.41	10.41	11.41	12.41	12.41	14.41	14.41	16.41	16.41	17.41	18.41	19.41	20.41	21.41	22.41	8.27	10.27		
- ZOB	6.41	7.41	8.41	9.41	10.41	11.41	12.41	12.41	14.41	14.41	16.41	16.41	17.41	18.41	19.41	20.41	21.41	22.41	8.27	10.27		

- ZEICHNERKLÄRUNG:
 16 = nur an schulfreien Tagen
 S = nur an Schulfagen
 16 = Ruftaxi bitte Mo-Sa von 6 Uhr bis 18 Uhr mind. 60 Min. vor gewünschter Abfahrt unter Tel. 0621/1077077 vorbestellen. Vorbestellung auch in der myVRN-App möglich. Fahrten an Sonn- u. Feiertagen bitte spätestens bis 18 Uhr des vorherigen Werktags vorbestellen. 4 bis 8 Fahrgastplätze. Besonderer Tarif, VRN-Jahreskarten/Semestertickets werden anerkannt. Mitnahmeregelung gilt nicht
 ■ = Haustürbedienung bei Ankunft möglich. Anmeldung beim Fahrpersonal. Qualitätszuschlag pro Anmeldung 2 Euro, 1 Euro für VRN-Abokartennhaber. Keine Haustürbedienung in Bad Mergentheim, Igersheim, Lauda, Osterburken, Rothenburg o.d.T., Weikersheim und Wertheim (Altst./Bestenheid/Wartberg).
 16 = keine Bedienung Lauda ZOB - Königshofen Bahnhof und umgekehrt
 16 = keine Bedienung Boxberg - Wölchingen - Königshofen - Lauda und umgekehrt
 16 = hält nur zum Aussteigen
 16 = hält nur zum Einsteigen
 CA = Ruftaxi/Rufbus (tel. vorbestellen)



Am 24. und 31.12. Verkehr wie an Samstagen (außer 2023 Verkehr wie an Sonntagen)

Fahrtnummer	Samstag						Sonn- und Feiertag							
	606	608	610	612	614	616	702	704	706	708	710	712	714	716
	CA	CA	CA	CA	CA	CA	CA	CA	CA	CA	CA	CA	CA	CA
Hinweise	15	15	15	15	15	15	15	15	15	15	15	15	15	15
Boxberg-Welchingen, Bahnhof	11:55	13:55	15:55	17:55	19:55	21:55	7:55	9:55	11:55	13:55	15:55	17:55	19:55	21:55
Boxberg (TBB), Rathaus	11:55	13:55	15:55	17:55	19:55	21:55	7:55	9:55	11:55	13:55	15:55	17:55	19:55	21:55
- Stadlapotheke	11:55	13:55	15:55	17:55	19:55	21:55	7:55	9:55	11:55	13:55	15:55	17:55	19:55	21:55
Schweigern, Sonne	12:00	14:00	16:00	18:00	20:00	22:00	8:00	10:00	12:00	14:00	16:00	18:00	20:00	22:00
- Hofmann-Mentü	12:00	14:00	16:00	18:00	20:00	22:00	8:00	10:00	12:00	14:00	16:00	18:00	20:00	22:00
- An der Dell	12:00	14:00	16:00	18:00	20:00	22:00	8:00	10:00	12:00	14:00	16:00	18:00	20:00	22:00
Epllingen, Ort	12:00	14:00	16:00	18:00	20:00	22:00	8:00	10:00	12:00	14:00	16:00	18:00	20:00	22:00
Kupporchhausen, Kirche	12:03	14:03	16:03	18:03	20:03	22:03	8:03	10:03	12:03	14:03	16:03	18:03	20:03	22:03
- Schule	12:03	14:03	16:03	18:03	20:03	22:03	8:03	10:03	12:03	14:03	16:03	18:03	20:03	22:03
Lengennrieden, Ort	12:05	14:05	16:05	18:05	20:05	22:05	8:05	10:05	12:05	14:05	16:05	18:05	20:05	22:05
Oberschöpf, Ort	12:07	14:07	16:07	18:07	20:07	22:07	8:07	10:07	12:07	14:07	16:07	18:07	20:07	22:07
Unterschöpf, Brunnen	12:09	14:09	16:09	18:09	20:09	22:09	8:09	10:09	12:09	14:09	16:09	18:09	20:09	22:09
Sachsenflur, Alte Wagnerei	12:12	14:12	16:12	18:12	20:12	22:12	8:12	10:12	12:12	14:12	16:12	18:12	20:12	22:12
Beckstein, Abzw. Weingut Benz	12:14	14:14	16:14	18:14	20:14	22:14	8:14	10:14	12:14	14:14	16:14	18:14	20:14	22:14
- Linde	12:14	14:14	16:14	18:14	20:14	22:14	8:14	10:14	12:14	14:14	16:14	18:14	20:14	22:14
Königshofen, Bahnhof	12:15	14:15	16:15	18:15	20:15	22:15	8:15	10:15	12:15	14:15	16:15	18:15	20:15	22:15
- B292/Eisenbahnstr	12:15	14:15	16:15	18:15	20:15	22:15	8:15	10:15	12:15	14:15	16:15	18:15	20:15	22:15
- B 290/Aldi	12:15	14:15	16:15	18:15	20:15	22:15	8:15	10:15	12:15	14:15	16:15	18:15	20:15	22:15
- Gewerbestr.	12:15	14:15	16:15	18:15	20:15	22:15	8:15	10:15	12:15	14:15	16:15	18:15	20:15	22:15
- Alois-Kimmelman-Str.	12:15	14:15	16:15	18:15	20:15	22:15	8:15	10:15	12:15	14:15	16:15	18:15	20:15	22:15
- Bürgerm.Weid-Str	12:15	14:15	16:15	18:15	20:15	22:15	8:15	10:15	12:15	14:15	16:15	18:15	20:15	22:15
- Friedhof	12:15	14:15	16:15	18:15	20:15	22:15	8:15	10:15	12:15	14:15	16:15	18:15	20:15	22:15
- Rathaus	12:15	14:15	16:15	18:15	20:15	22:15	8:15	10:15	12:15	14:15	16:15	18:15	20:15	22:15
Heckfeld, Ort	12:18	14:18	16:18	18:18	20:18	22:18	8:18	10:18	12:18	14:18	16:18	18:18	20:18	22:18
Oberlauda, Mührlad	12:22	14:22	16:22	18:22	20:22	22:22	8:22	10:22	12:22	14:22	16:22	18:22	20:22	22:22
- Turnhalle	12:22	14:22	16:22	18:22	20:22	22:22	8:22	10:22	12:22	14:22	16:22	18:22	20:22	22:22
Lauda, Bachgasse	12:27	14:27	16:27	18:27	20:27	22:27	8:27	10:27	12:27	14:27	16:27	18:27	20:27	22:27
- Becksteiner Str.	12:27	14:27	16:27	18:27	20:27	22:27	8:27	10:27	12:27	14:27	16:27	18:27	20:27	22:27
- Gemeinschaftsschule	12:27	14:27	16:27	18:27	20:27	22:27	8:27	10:27	12:27	14:27	16:27	18:27	20:27	22:27
- Park Tauberfranken	12:27	14:27	16:27	18:27	20:27	22:27	8:27	10:27	12:27	14:27	16:27	18:27	20:27	22:27
- Katholischer Kindergarten	12:27	14:27	16:27	18:27	20:27	22:27	8:27	10:27	12:27	14:27	16:27	18:27	20:27	22:27
- Kugelgraben/Stadtkirche	12:27	14:27	16:27	18:27	20:27	22:27	8:27	10:27	12:27	14:27	16:27	18:27	20:27	22:27
- Ramsial	12:27	14:27	16:27	18:27	20:27	22:27	8:27	10:27	12:27	14:27	16:27	18:27	20:27	22:27
- Rebgut	12:27	14:27	16:27	18:27	20:27	22:27	8:27	10:27	12:27	14:27	16:27	18:27	20:27	22:27
- Schulzentrum	12:27	14:27	16:27	18:27	20:27	22:27	8:27	10:27	12:27	14:27	16:27	18:27	20:27	22:27
- Laudaplatz	12:27	14:27	16:27	18:27	20:27	22:27	8:27	10:27	12:27	14:27	16:27	18:27	20:27	22:27
- Tauberbrücke/TauberCenter	12:27	14:27	16:27	18:27	20:27	22:27	8:27	10:27	12:27	14:27	16:27	18:27	20:27	22:27
- ZOB	12:27	14:27	16:27	18:27	20:27	22:27	8:27	10:27	12:27	14:27	16:27	18:27	20:27	22:27

- ZEICHENERKLÄRUNG:
- ☰ = Ruftaxi bitte Mo-Sa von 6 Uhr bis 18 Uhr mind. 60 Min. vor gewünschter Abfahrt unter Tel. 0621/1077077 vorbestellen, Vorbestellung auch in der myVRN-App möglich, Fahrten an Sonn- u. Feiertagen bitte spätestens bis 18 Uhr des vorherigen Werktags vorbestellen, 4 bis 8 Fahrgastplätze, Besonderer Tarif, VRN-Jahreskarten/Semestertickets werden anerkannt, Mitnahmeregelung gilt nicht
 - = Haustürbedienung bei Ankunft möglich, Anmeldung beim Fahrpersonal, Qualitätszuschlag pro Anmeldung 2 Euro, 1 Euro für VRN-Abokarteninhaber, Keine Haustürbedienung in Bad Mergentheim, Igersheim, Lauda, Osterburken, Rothenburg o.d.T., Weikersheim und Wertheim (Alst./Bestenheid/Wartberg).
 - ☰ = keine Bedienung Lauda ZOB - Königshofen Bahnhof und umgekehrt
 - ☰ = hält nur zum Aussteigen
 - ☰ = Ruftaxi/Rufbus (tel. vorbestellen)



9843

Ruftaxi: Lauda - Bad Mergentheim

RUFTAXI

Am 24. und 31.12. Verkehr wie an Samstagen (außer 2023 Verkehr wie an Sonntagen)

Hinweise	Montag - Freitag				Samstag				Sonn- und Feiertag													
Lauda, i-Park Tauberfranken	21.00				15.00	17.00	19.00	19.35	21.00	22.00	9.00	11.00	13.00	15.00	17.00	19.00	21.00	23.00				
- Schulzentrum	21.00				15.00	17.00	19.00	19.35	21.00	22.00	9.00	11.00	13.00	15.00	17.00	19.00	21.00	23.00				
- Katholischer Kindergarten	21.00				15.00	17.00	19.00	19.35	21.00	22.00	9.00	11.00	13.00	15.00	17.00	19.00	21.00	23.00				
- Rebhut	21.00				15.00	17.00	19.00	19.35	21.00	22.00	9.00	11.00	13.00	15.00	17.00	19.00	21.00	23.00				
- Ramstal	21.00				15.00	17.00	19.00	19.35	21.00	22.00	9.00	11.00	13.00	15.00	17.00	19.00	21.00	23.00				
- ZOB	21.00				15.00	17.00	19.00	19.35	21.00	22.00	9.00	11.00	13.00	15.00	17.00	19.00	21.00	23.00				
- Bachgasse	21.00				15.00	17.00	19.00	19.35	21.00	22.00	9.00	11.00	13.00	15.00	17.00	19.00	21.00	23.00				
- Gemeinschaftsschule	21.00				15.00	17.00	19.00	19.35	21.00	22.00	9.00	11.00	13.00	15.00	17.00	19.00	21.00	23.00				
- Becksteiner Str.	21.00				15.00	17.00	19.00	19.35	21.00	22.00	9.00	11.00	13.00	15.00	17.00	19.00	21.00	23.00				
- Kugelgraben/Stadtkirche	21.00				15.00	17.00	19.00	19.35	21.00	22.00	9.00	11.00	13.00	15.00	17.00	19.00	21.00	23.00				
- Laudaplatz	21.00				15.00	17.00	19.00	19.35	21.00	22.00	9.00	11.00	13.00	15.00	17.00	19.00	21.00	23.00				
- Tauberbrücke/TauberCenter	21.00				15.00	17.00	19.00	19.35	21.00	22.00	9.00	11.00	13.00	15.00	17.00	19.00	21.00	23.00				
- Abzw. Marbach	21.04				15.04	17.04	19.04	19.39	21.04	22.04	9.04	11.04	13.04	15.04	17.04	19.04	21.04	23.04				
Marbach, Ortsmitte	21.04				15.04	17.04	19.04	19.39	21.04	22.04	9.04	11.04	13.04	15.04	17.04	19.04	21.04	23.04				
- Königshofen, Rathaus	21.06				15.06	17.06	19.06	19.41	21.06	22.06	9.06	11.06	13.06	15.06	17.06	19.06	21.06	23.06				
- Salfheimer Str.	21.06				15.06	17.06	19.06	19.41	21.06	22.06	9.06	11.06	13.06	15.06	17.06	19.06	21.06	23.06				
- Bürgern, Weid-Str.	21.06				15.06	17.06	19.06	19.41	21.06	22.06	9.06	11.06	13.06	15.06	17.06	19.06	21.06	23.06				
- Alois-Kimmelman-Str.	21.06				15.06	17.06	19.06	19.41	21.06	22.06	9.06	11.06	13.06	15.06	17.06	19.06	21.06	23.06				
- Gewerbestr.	21.06				15.06	17.06	19.06	19.41	21.06	22.06	9.06	11.06	13.06	15.06	17.06	19.06	21.06	23.06				
- B 290/Aldi	21.06				15.06	17.06	19.06	19.41	21.06	22.06	9.06	11.06	13.06	15.06	17.06	19.06	21.06	23.06				
Unterbalbach, Sturmfelder Str.	21.08				15.08	17.08	19.08	19.43	21.08	22.08	9.08	11.08	13.08	15.08	17.08	19.08	21.08	23.08				
- Oberbalbacher Straße	21.08				15.08	17.08	19.08	19.43	21.08	22.08	9.08	11.08	13.08	15.08	17.08	19.08	21.08	23.08				
- Ost	21.08				15.08	17.08	19.08	19.43	21.08	22.08	9.08	11.08	13.08	15.08	17.08	19.08	21.08	23.08				
Deubach, Ort	21.12				15.12	17.12	19.12	19.47	21.12	22.12	9.12	11.12	13.12	15.12	17.12	19.12	21.12	23.12				
Oberbalbach, Ort	21.13				15.13	17.13	19.13	19.48	21.13	22.13	9.13	11.13	13.13	15.13	17.13	19.13	21.13	23.13				
Unterbalbach, Bürgm.-Kolt-Str.	21.13				15.13	17.13	19.13	19.48	21.13	22.13	9.13	11.13	13.13	15.13	17.13	19.13	21.13	23.13				
Edelfingen, Nord	21.15				15.15	17.15	19.15	19.50	21.15	22.15	9.15	11.15	13.15	15.15	17.15	19.15	21.15	23.15				
- Süd	21.15				15.15	17.15	19.15	19.50	21.15	22.15	9.15	11.15	13.15	15.15	17.15	19.15	21.15	23.15				
Löffelstelzen, Ort	21.18				15.18	17.18	19.18	19.53	21.18	22.18	9.18	11.18	13.18	15.18	17.18	19.18	21.18	23.18				
Bad Mgh., Mobilpark Ried	21.25				15.25	17.25	19.25	20.00	21.25	22.25	9.25	11.25	13.25	15.25	17.25	19.25	21.25	23.25				
- Beim Braunstall	21.25							20.00	21.25	22.25												
- Buchener Straße	21.25				15.25	17.25	19.25	20.00	21.25	22.25	9.25	11.25	13.25	15.25	17.25	19.25	21.25	23.25				
- Caritas-Kranken-/Umlandstraße	21.25				15.25	17.25	19.25	20.00	21.25	22.25	9.25	11.25	13.25	15.25	17.25	19.25	21.25	23.25				
- Altstadt Schloss	21.25				15.25	17.25	19.25	20.00	21.25	22.25	9.25	11.25	13.25	15.25	17.25	19.25	21.25	23.25				
- Hochhaus	21.25				15.25	17.25	19.25	20.00	21.25	22.25	9.25	11.25	13.25	15.25	17.25	19.25	21.25	23.25				
- Herrenwiesen/Dieselstraße	21.25				15.25	17.25	19.25	20.00	21.25	22.25	9.25	11.25	13.25	15.25	17.25	19.25	21.25	23.25				
- Kursaal	21.25				15.25	17.25	19.25	20.00	21.25	22.25	9.25	11.25	13.25	15.25	17.25	19.25	21.25	23.25				
- Bembe	21.25				15.25	17.25	19.25	20.00	21.25	22.25	9.25	11.25	13.25	15.25	17.25	19.25	21.25	23.25				
- ACTIV-Center	21.25				15.25	17.25	19.25	20.00	21.25	22.25	9.25	11.25	13.25	15.25	17.25	19.25	21.25	23.25				
- Bahnhof	21.25				15.25	17.25	19.25	20.00	21.25	22.25	9.25	11.25	13.25	15.25	17.25	19.25	21.25	23.25				
- Solymar Therme					15.30	17.30	19.30				9.30	11.30	13.30	15.30	17.30	19.30						
- Wildpark											9.30	11.30	13.30									

- ZEICHENERKLÄRUNG:**
- 📅** = Ruftaxi bitte Mo-Sa von 6 Uhr bis 18 Uhr mind. 60 Min. vor gewünschter Abfahrt unter Tel. 0621/1077077 vorbestellen, Vorbestellung auch in der myVRN-App möglich, Fahrten an Sonn- u. Feiertagen bitte spätestens bis 18 Uhr des vorherigen Werktags vorbestellen. 4 bis 8 Fahrgastplätze. Besonderer Tarif, VRN-Jahreskarten/Semestertickets werden anerkannt. Mitnahmeregelung gilt nicht
 - = Haustürbedienung bei Ankunft möglich. Anmeldung bei Fahrpersonnel. Qualitätszuschlag pro Anmeldung 2 Euro, 1 Euro für VRN-Abkarteninhaber. Keine Haustürbedienung in Bad Mergentheim, Igersheim, Lauda, Osterburken, Rothenburg o.d.T., Weikersheim und Wertheim (Allst./Bestenheid/Wartberg).
 - ◀** = hält nur zum Aussteigen
 - ▶** = hält nur zum Einsteigen



Hinweise	Montag - Freitag		Samstag						Sonn- und Feiertag							
	ab	ab	14.30	16.30	18.30	20.30	22.35	8.30	10.30	12.30	14.30	16.30	18.30	20.30	22.30	
Bad Mergentheim, Wildpark	20.30	22.30	14.30	16.30	18.30						14.30	16.30	18.30			
- Solymar Therme			14.30	16.30	18.30		20.30		8.30	10.30	12.30	14.30	16.30	18.30	20.30	22.30
- Bahnhof	20.35		14.35	16.35	18.35	20.05	22.35		8.35	10.35	12.35	14.35	16.35	18.35	20.35	22.35
- Kursaal	20.35	22.35	14.35	16.35	18.35	20.05	22.35		8.35	10.35	12.35	14.35	16.35	18.35	20.35	22.35
- Bembe	20.35		14.35	16.35	18.35	20.05	22.35		8.35	10.35	12.35	14.35	16.35	18.35	20.35	22.35
- Herrenwiesen/Dieselstraße	20.35		14.35	16.35	18.35	20.05	22.35		8.35	10.35	12.35	14.35	16.35	18.35	20.35	22.35
- Hochhaus	20.35		14.35	16.35	18.35	20.05	22.35		8.35	10.35	12.35	14.35	16.35	18.35	20.35	22.35
- Altstadt Schloss	20.35		14.35	16.35	18.35	20.05	22.35		8.35	10.35	12.35	14.35	16.35	18.35	20.35	22.35
- Caritas-Krankenhh./Uhlundstraße	20.35		14.35	16.35	18.35	20.05	22.35		8.35	10.35	12.35	14.35	16.35	18.35	20.35	22.35
- Buchener Straße	20.35		14.35	16.35	18.35	20.05	22.35		8.35	10.35	12.35	14.35	16.35	18.35	20.35	22.35
- Mobilpark Ried	20.35		14.35	16.35	18.35	20.05	22.35		8.35	10.35	12.35	14.35	16.35	18.35	20.35	22.35
- Beim Braunstall						20.07	22.37									
Löffelstelen, Ort	20.41	22.41	14.41	16.41	18.41	20.11	20.41	22.41	8.41	10.41	12.41	14.41	16.41	18.41	20.41	22.41
- Edelfingen, Süd	20.42	22.42	14.42	16.42	18.42	20.12	20.42	22.42	8.42	10.42	12.42	14.42	16.42	18.42	20.42	22.42
- Nord	20.42	22.42	14.42	16.42	18.42	20.12	20.42	22.42	8.42	10.42	12.42	14.42	16.42	18.42	20.42	22.42
- Unterbalbach, Bürgm.-Kolb-Str.	20.43	22.43	14.43	16.43	18.43	20.13	20.43	22.43	8.43	10.43	12.43	14.43	16.43	18.43	20.43	22.43
- Oberbalbach, Ort	20.47	22.47	14.47	16.47	18.47	20.17	20.47	22.47	8.47	10.47	12.47	14.47	16.47	18.47	20.47	22.47
- Deubach, Ort	20.48	22.48	14.48	16.48	18.48	20.18	20.48	22.48	8.48	10.48	12.48	14.48	16.48	18.48	20.48	22.48
- Unterbalbach, Ost	20.49	22.49	14.49	16.49	18.49	20.19	20.49	22.49	8.49	10.49	12.49	14.49	16.49	18.49	20.49	22.49
- Oberbalbacher Straße	20.49	22.49	14.49	16.49	18.49	20.19	20.49	22.49	8.49	10.49	12.49	14.49	16.49	18.49	20.49	22.49
- Sturmfelder Str.	20.49	22.49	14.49	16.49	18.49	20.19	20.49	22.49	8.49	10.49	12.49	14.49	16.49	18.49	20.49	22.49
- Königshofen, B292/Eisenbahnstr	20.51	22.51	14.51	16.51	18.51	20.21	20.51	22.51	8.51	10.51	12.51	14.51	16.51	18.51	20.51	22.51
- Bahnhof			14.51	16.51	18.51	20.21	20.51	22.51								
- Gewerbestr.	20.51	22.51	14.51	16.51	18.51	20.21	20.51	22.51	8.51	10.51	12.51	14.51	16.51	18.51	20.51	22.51
- Alois-Kimmelman-Str.	20.51	22.51	14.51	16.51	18.51	20.21	20.51	22.51	8.51	10.51	12.51	14.51	16.51	18.51	20.51	22.51
- Bürgerm.Weid-Str	20.51	22.51	14.51	16.51	18.51	20.21	20.51	22.51	8.51	10.51	12.51	14.51	16.51	18.51	20.51	22.51
- Saitheimer Str.	20.51	22.51	14.51	16.51	18.51	20.21	20.51	22.51	8.51	10.51	12.51	14.51	16.51	18.51	20.51	22.51
- Rathaus	20.51	22.51	14.51	16.51	18.51	20.21	20.51	22.51	8.51	10.51	12.51	14.51	16.51	18.51	20.51	22.51
Lauda, Abzw. Marbach	20.54	22.54	14.54	16.54	18.54	20.24	20.54	22.54	8.54	10.54	12.54	14.54	16.54	18.54	20.54	22.54
- Marbach, Ortsmitte	20.54	22.54	14.54	16.54	18.54	20.24	20.54	22.54	8.54	10.54	12.54	14.54	16.54	18.54	20.54	22.54
Lauda, Tauberbr./TauberCenter	21.00	23.00	15.00	17.00	19.00	20.30	21.00	23.00	9.00	11.00	13.00	15.00	17.00	19.00	21.00	23.00
- Laudaplatz	21.00	23.00	15.00	17.00	19.00	20.30	21.00	23.00	9.00	11.00	13.00	15.00	17.00	19.00	21.00	23.00
- Kugelgraben/Stadtkirche	21.00	23.00	15.00	17.00	19.00	20.30	21.00	23.00	9.00	11.00	13.00	15.00	17.00	19.00	21.00	23.00
- Becksteiner Str.	21.00	23.00	15.00	17.00	19.00	20.30	21.00	23.00	9.00	11.00	13.00	15.00	17.00	19.00	21.00	23.00
- Ramstal	21.00	23.00	15.00	17.00	19.00	20.30	21.00	23.00	9.00	11.00	13.00	15.00	17.00	19.00	21.00	23.00
- Rebgut	21.00	23.00	15.00	17.00	19.00	20.30	21.00	23.00	9.00	11.00	13.00	15.00	17.00	19.00	21.00	23.00
- Katholischer Kindergarten	21.00	23.00	15.00	17.00	19.00	20.30	21.00	23.00	9.00	11.00	13.00	15.00	17.00	19.00	21.00	23.00
- Schulzentrum	21.00	23.00	15.00	17.00	19.00	20.30	21.00	23.00	9.00	11.00	13.00	15.00	17.00	19.00	21.00	23.00
- HPark Tauberfranken	21.00	23.00	15.00	17.00	19.00	20.30	21.00	23.00	9.00	11.00	13.00	15.00	17.00	19.00	21.00	23.00
- Gemeinschaftsschule	21.00	23.00	15.00	17.00	19.00	20.30	21.00	23.00	9.00	11.00	13.00	15.00	17.00	19.00	21.00	23.00
- Bachgasse	21.00	23.00	15.00	17.00	19.00	20.30	21.00	23.00	9.00	11.00	13.00	15.00	17.00	19.00	21.00	23.00
- ZOB	21.00	23.00	15.00	17.00	19.00	20.30	21.00	23.00	9.00	11.00	13.00	15.00	17.00	19.00	21.00	23.00

ZEICHENERKLÄRUNG: **■** = Ruftaxi bitte Mo-Sa von 6 Uhr bis 18 Uhr mind. 60 Min. vor gewünschter Abfahrt unter Tel. 0621/1077077 vorbestellen, Vorbestellung auch in der myVRN-App möglich, Fahrten an Sonn- u. Feiertagen bitte spätestens bis 18 Uhr des vorherigen Werktags vorbestellen. 4 bis 8 Fahrgastplätze, Besonderer Tarif, VRN-Jahreskarten/Semestertickets werden anerkannt, Mitnahmeregelung gilt nicht

■ = Haustürbedienung bei Ankunft möglich, Anmeldung beim Fahrpersonal, Qualitätszuschlag pro Anmeldung 2 Euro, 1 Euro für VRN-Abokarteninhaber, Keine Haustürbedienung in Bad Mergentheim, Igersheim, Lauda, Osterburken, Rothenburg o.d.T., Weikersheim und Wertheim (Altst./Bestenheid/Warberg).

◀ = hält nur zum Aussteigen
▶ = hält nur zum Einsteigen



9850

Ruftaxi: Tauberbischofsheim - Königheim - Buch - Eubigheim

RUFTAXI

Table with columns for Beschränkungen/Hinweise, Montag - Freitag, Samstag, and Sonn- und Feiertag. Rows list various locations like Tauberbischofsheim, Königheim, Buch, and Eubigheim with corresponding taxi numbers.

ZEICHENERKLÄRUNG: ☐ = nur freitags

- ☐ = Ruftaxi bitte Mo-Sa von 6 Uhr bis 18 Uhr mind. 60 Min. vor gewünschter Abfahrt unter Tel. 0621/1077077 vorbestellen. Vorbestellung auch in der myVRN-App möglich. Fahrten an Sonn- u. Feiertagen bitte spätestens bis 18 Uhr des vorherigen Werktags vorbestellen. 4 bis 8 Fahrgastplätze. Besonderer Tarif, VRN-Jahreskarten/Semestertickets werden anerkannt. Mitnahmeregelung gilt nicht
■ = Haustürbedienung bei Ankunft möglich. Anmeldung beim Fahrpersonal. Qualitätszuschlag pro Anmeldung 2 Euro, 1 Euro für VRN-Abokarteninhaber. Keine Haustürbedienung in Bad Mergentheim, Igersheim, Lauda, Osterburken, Rothenburg o.d.T., Weikersheim und Wertheim (Allst./Bestenheid/Wartberg).
▶ = hält nur zum Einsteigen



9850

Ruftaxi: Eubigheim - Buch - Königheim - Tauberbischofsheim

RUFTAXI

Table with columns for Beschränkungen/Hinweise, Montag - Freitag, Samstag, and Sonn- und Feiertag. Rows list various locations like Eubigheim, Buch, Königheim, and Tauberbischofsheim with corresponding taxi numbers.

ZEICHENERKLÄRUNG: ☐ = nur an schulfreien Tagen

- ☐ = nur an Schultagen
☐ = Ruftaxi bitte Mo-Sa von 6 Uhr bis 18 Uhr mind. 60 Min. vor gewünschter Abfahrt unter Tel. 0621/1077077 vorbestellen. Vorbestellung auch in der myVRN-App möglich. Fahrten an Sonn- u. Feiertagen bitte spätestens bis 18 Uhr des vorherigen Werktags vorbestellen. 4 bis 8 Fahrgastplätze. Besonderer Tarif, VRN-Jahreskarten/Semestertickets werden anerkannt. Mitnahmeregelung gilt nicht
■ = Haustürbedienung bei Ankunft möglich. Anmeldung beim Fahrpersonal. Qualitätszuschlag pro Anmeldung 2 Euro, 1 Euro für VRN-Abokarteninhaber. Keine Haustürbedienung in Bad Mergentheim, Igersheim, Lauda, Osterburken, Rothenburg o.d.T., Weikersheim und Wertheim (Allst./Bestenheid/Wartberg).
◀ = hält nur zum Aussteigen



Am 24. und 31.12. Verkehr wie an Samstagen (außer 2023 Verkehr wie an Sonntagen)

Beschränkungen Hinweise	Montag - Freitag								Samstag								Sonn- und Feiertag					
	F	S	F	F	F	F	F	F	S	S	S	S	S	S	S	S	S	S	S			
Bad Mergentheim, Wildpark					15.02	17.02							15.02	17.02					15.02	17.02		
- Mobilpark Ried																						
- Bahnhof	ab	9.02	9.02	11.02	13.02	15.02	17.02	19.02	21.02	9.02	11.02	13.02	15.02	17.02	19.02	21.02	9.02	11.02	13.02	15.02	17.02	
- Caritas-Kranken-/Umlandstraße		9.02	9.02	11.02	13.02	15.02	17.02	19.02	21.02	9.02	11.02	13.02	15.02	17.02	19.02	21.02	9.02	11.02	13.02	15.02	17.02	
- Altstadt Schloss		9.02	9.02	11.02	13.02	15.02	17.02	19.02	21.02	9.02	11.02	13.02	15.02	17.02	19.02	21.02	9.02	11.02	13.02	15.02	17.02	
- Solymar Therme		9.02	9.02	11.02	13.02	15.02	17.02	19.02	21.02	9.02	11.02	13.02	15.02	17.02	19.02	21.02	9.02	11.02	13.02	15.02	17.02	
Igersheim, Kaufland										21.12	9.12	11.12	13.12	15.12	17.12	19.12	21.12	9.12	11.12	13.12	15.12	17.12
- Gesundheitszentrum										21.12	9.12	11.12	13.12	15.12	17.12	19.12	21.12	9.12	11.12	13.12	15.12	17.12
- Schule										21.12	9.12	11.12	13.12	15.12	17.12	19.12	21.12	9.12	11.12	13.12	15.12	17.12
- Ortsmitte										21.12	9.12	11.12	13.12	15.12	17.12	19.12	21.12	9.12	11.12	13.12	15.12	17.12
- Bahnhof										21.12	9.12	11.12	13.12	15.12	17.12	19.12	21.12	9.12	11.12	13.12	15.12	17.12
Reisfeld, Ort		9.14	9.14	11.14	13.14	15.14	17.14	19.14	21.14	9.14	11.14	13.14	15.14	17.14	19.14	21.14	9.14	11.14	13.14	15.14	17.14	
Holzbronn (Igersheim), Ort		9.15	9.15	11.15	13.15	15.15	17.15	19.15	21.15	9.15	11.15	13.15	15.15	17.15	19.15	21.15	9.15	11.15	13.15	15.15	17.15	
Neuses, Ort		9.16	9.16	11.16	13.16	15.16	17.16	19.16	21.16	9.16	11.16	13.16	15.16	17.16	19.16	21.16	9.16	11.16	13.16	15.16	17.16	
Harthausen, Brunnen		9.17	9.17	11.17	13.17	15.17	17.17	19.17	21.17	9.17	11.17	13.17	15.17	17.17	19.17	21.17	9.17	11.17	13.17	15.17	17.17	
Reckerstal, Ort		9.18	9.18	11.18	13.18	15.18	17.18	19.18	21.18	9.18	11.18	13.18	15.18	17.18	19.18	21.18	9.18	11.18	13.18	15.18	17.18	
Neubronn (Igershm.), Ort		9.19	9.19	11.19	13.19	15.19	17.19	19.19	21.19	9.19	11.19	13.19	15.19	17.19	19.19	21.19	9.19	11.19	13.19	15.19	17.19	
Bowiesen, Ort		9.22	9.22	11.22	13.22	15.22	17.22	19.22	21.22	9.22	11.22	13.22	15.22	17.22	19.22	21.22	9.22	11.22	13.22	15.22	17.22	
Bernsfelden, Ort		9.23	9.23	11.23	13.23	15.23	17.23	19.23	21.23	9.23	11.23	13.23	15.23	17.23	19.23	21.23	9.23	11.23	13.23	15.23	17.23	
Simmringen, Ort		9.24	9.24	11.24	13.24	15.24	17.24	19.24	21.24	9.24	11.24	13.24	15.24	17.24	19.24	21.24	9.24	11.24	13.24	15.24	17.24	
Nassau, Lichtenhöfe		9.29	9.29	11.29	13.29	15.29	17.29	19.29	21.29	9.29	11.29	13.29	15.29	17.29	19.29	21.29	9.29	11.29	13.29	15.29	17.29	
- Ort		9.31		11.31	13.31	15.31	17.31	19.31	21.31	9.31	11.31	13.31	15.31	17.31	19.31	21.31	9.31	11.31	13.31	15.31	17.31	
Schättersheim, Schule		9.34		11.34	13.34	15.34	17.34	19.34	21.34	9.34	11.34	13.34	15.34	17.34	19.34	21.34	9.34	11.34	13.34	15.34	17.34	
- Würzburger Straße		9.36		11.36	13.36	15.36	17.36	19.36	21.36	9.36	11.36	13.36	15.36	17.36	19.36	21.36	9.36	11.36	13.36	15.36	17.36	
Weikersheim, Bismarckstraße		9.40	9.40	11.40	13.40	15.40	17.40	19.40	21.40	9.40	11.40	13.40	15.40	17.40	19.40	21.40	9.40	11.40	13.40	15.40	17.40	
- Im Molach		9.40	9.40	11.40	13.40	15.40	17.40	19.40	21.40	9.40	11.40	13.40	15.40	17.40	19.40	21.40	9.40	11.40	13.40	15.40	17.40	
- Mühlrad		9.40	9.40	11.40	13.40	15.40	17.40	19.40	21.40	9.40	11.40	13.40	15.40	17.40	19.40	21.40	9.40	11.40	13.40	15.40	17.40	
- Bahnhofstraße		9.40	9.40	11.40	13.40	15.40	17.40	19.40	21.40	9.40	11.40	13.40	15.40	17.40	19.40	21.40	9.40	11.40	13.40	15.40	17.40	
- ZOB		9.40	9.40	11.40	13.40	15.40	17.40	19.40	21.40	9.40	11.40	13.40	15.40	17.40	19.40	21.40	9.40	11.40	13.40	15.40	17.40	

Beschränkungen Hinweise	Sonn- und Feiertag																			
	S	F																		
- Mobilpark Ried																				
- Bahnhof	ab	19.02	21.02																	
- Caritas-Kranken-/Umlandstraße		19.02	21.02																	
- Altstadt Schloss		19.02	21.02																	
- Solymar Therme		19.02	21.02																	
Igersheim, Kaufland		19.12	21.12																	
- Gesundheitszentrum		19.12	21.12																	
- Schule		19.12	21.12																	
- Ortsmitte		19.12	21.12																	
- Bahnhof		19.12	21.12																	
Reisfeld, Ort		19.14	21.14																	
Holzbronn (Igersheim), Ort		19.15	21.15																	
Neuses, Ort		19.16	21.16																	
Harthausen, Brunnen		19.17	21.17																	
Reckerstal, Ort		19.18	21.18																	
Neubronn (Igershm.), Ort		19.19	21.19																	
Bowiesen, Ort		19.22	21.22																	
Bernsfelden, Ort		19.23	21.23																	
Simmringen, Ort		19.24	21.24																	
Nassau, Lichtenhöfe		19.29	21.29																	
- Ort		19.31	21.31																	
Schättersheim, Schule		19.34	21.34																	
- Würzburger Straße		19.34	21.34																	
Weikersheim, Bismarckstraße		19.40	21.40																	
- Im Molach		19.40	21.40																	
- Mühlrad		19.40	21.40																	
- Bahnhofstraße		19.40	21.40																	
- ZOB		19.40	21.40																	

- ZEICHENERKLÄRUNG:
- F** = nur an schulfreien Tagen
 - S** = nur an Schultagen
 - ↔** = Keine Bedienung zwischen den Bahnhöfen Bad Mergentheim-Igersheim-Weikersheim (ZOB) und umgekehrt
 - ⌚** = Ruftaxi bitte Mo-Sa von 6 Uhr bis 18 Uhr mind. 60 Min. vor gewünschter Abfahrt unter Tel. 0621/1077077 vorbestellen. Vorbestellung auch in der myVRN-App möglich. Fahrten an Sonn- u. Feiertagen bitte spätestens bis 18 Uhr des vorherigen Werktags vorbestellen. 4 bis 8 Fahrgastplätze. Besonderer Tarif, VRN-Jahreskarten/Semestertickets werden anerkannt. Mitnahmeregelung gilt nicht
 - = Haustürbedienung bei Ankunft möglich. Anmeldung beim Fahrpersonal. Qualitätszuschlag pro Anmeldung 2 Euro, 1 Euro für VRN-Abokarteninhaber. Keine Haustürbedienung in Bad Mergentheim, Igersheim, Lauda, Osterburken, Rothenburg o.d.T., Weikersheim und Wertheim (Altst./Bestenheid/Wartberg).
 - ◀** = hält nur zum Aussteigen
 - ▶** = hält nur zum Einsteigen



9852

Ruftaxi: Weikersheim - Bad Mergentheim

RUFTAXI

Am 24. und 31.12. Verkehr wie an Samstagen (außer 2023 Verkehr wie an Sonntagen)

Table with columns for Beschränkungen, Hinreise, and days (Montag-Freitag, Samstag, Sonn- und Feiertag). Rows list various locations and times.

Table with columns for Beschränkungen, Hinreise, and Sonn- und Feiertag. Rows list various locations and times.

- ZEICHENERKLÄRUNG:
☐ = nur an schulfreien Tagen
☒ = Keine Bedienung zwischen den Bahnhöfen Bad Mergentheim-Igersheim-Weikersheim (ZOB) und umgekehrt
☑ = Ruftaxi bitte Mo-Sa von 6 Uhr bis 18 Uhr mind. 60 Min. vor gewünschter Abfahrt unter Tel. 0621/1077077 vorbestellen. Vorbestellung auch in der myVRN-App möglich. Fahrten an Sonn- u. Feiertagen bitte spätestens bis 18 Uhr des vorherigen Werktags vorbestellen.
4 bis 8 Fahrgastplätze. Besonderer Tarif, VRN-Jahreskarten/Semestertickets werden anerkannt. Mitnahmeregelung gilt nicht
■ = Haustürbedienung bei Ankunft möglich. Anmeldung beim Fahrpersonal. Qualitätszuschlag pro Anmeldung 2 Euro, 1 Euro für VRN-Abokarteninhaber. Keine Haustürbedienung in Bad Mergentheim, Igersheim, Lauda, Osterburken, Rothenburg o.d.T., Weikersheim und Wertheim (Altst./Bestenheid/Wartberg).
◀ = hält nur zum Aussteigen
▶ = hält nur zum Einsteigen



9855

Ruftaxi: Bad Mergentheim Süd

RUFTAXI

Beschränkungen Hinweise	Montag - Freitag										Samstag								Sonn- und Feiertag					
	S	S	S	S	S	S	S	S	S	S	S	S	S	S	S	S	S	S	S	S	S	S	S	
	16h	16h	16h	16h	16h	16h	16h	16h	16h	16h	16h	16h	16h	16h	16h	16h	16h	16h	16h	16h	16h	16h	16h	
Bad Mergentheim, Solymar Thermo																								
- Mobilpark Ried	8.20	8.20	10.20	12.20	14.20	16.20	18.20	20.20	22.20	8.20	10.20	12.20	14.20	16.20	18.20	20.20	22.20	8.20	10.20	12.20	8.20	10.20	12.20	
- ACTIV-Center	16.20	16.20	10.20	12.20	14.20	16.20	18.20	20.20	22.20	16.20	10.20	12.20	14.20	16.20	18.20	20.20	22.20	16.20	10.20	12.20	16.20	10.20	12.20	
- Bahnhof	16.20	16.20	10.20	12.20	14.20	16.20	18.20	20.20	22.20	16.20	10.20	12.20	14.20	16.20	18.20	20.20	22.20	16.20	10.20	12.20	16.20	10.20	12.20	
- Caritas-Kranken-/Umlandstraße	16.20	16.20	10.20	12.20	14.20	16.20	18.20	20.20	22.20	16.20	10.20	12.20	14.20	16.20	18.20	20.20	22.20	16.20	10.20	12.20	16.20	10.20	12.20	
- Altstadt Schloss	16.20	16.20	10.20	12.20	14.20	16.20	18.20	20.20	22.20	16.20	10.20	12.20	14.20	16.20	18.20	20.20	22.20	16.20	10.20	12.20	16.20	10.20	12.20	
- Wachbacher Straße	16.20	16.20	10.20	12.20	14.20	16.20	18.20	20.20	22.20	16.20	10.20	12.20	14.20	16.20	18.20	20.20	22.20	16.20	10.20	12.20	16.20	10.20	12.20	
- Wildpark						16.22	18.22								16.22	18.22								
- Willingertal/Campingplatz	8.22	8.22	10.22		14.22	16.22	18.22	20.22	22.22	8.22	10.22	12.22	14.22	16.22	18.22	20.22	22.22	8.22	10.22	12.22	8.22	10.22	12.22	
- Wachbach, Siedlung	8.31	8.31	10.31		14.31	16.31	18.31	20.31	22.31	8.31	10.31	12.31	14.31	16.31	18.31	20.31	22.31	8.31	10.31	12.31	8.31	10.31	12.31	
- Rathaus	8.31	8.31	10.31		14.31	16.31	18.31	20.31	22.31	8.31	10.31	12.31	14.31	16.31	18.31	20.31	22.31	8.31	10.31	12.31	8.31	10.31	12.31	
- Schule	8.31	8.31	10.31	12.31	14.31	16.31	18.31	20.31	22.31	8.31	10.31	12.31	14.31	16.31	18.31	20.31	22.31	8.31	10.31	12.31	8.31	10.31	12.31	
Markelsheim, Bahnhof	8.32	8.32	10.32	12.32	14.32	16.32	18.32	20.32	22.32	8.32	10.32	12.32	14.32	16.32	18.32	20.32	22.32	8.32	10.32	12.32	8.32	10.32	12.32	
- Kirche	8.32	8.32	10.32	12.32	14.32	16.32	18.32	20.32	22.32	8.32	10.32	12.32	14.32	16.32	18.32	20.32	22.32	8.32	10.32	12.32	8.32	10.32	12.32	
- Schule	8.32	8.32	10.32	12.32	14.32	16.32	18.32	20.32	22.32	8.32	10.32	12.32	14.32	16.32	18.32	20.32	22.32	8.32	10.32	12.32	8.32	10.32	12.32	
Apfelbach, Ort	8.33		10.33	12.33	14.33	16.33	18.33	20.33	22.33	8.33	10.33	12.33	14.33	16.33	18.33	20.33	22.33	8.33	10.33	12.33	8.33	10.33	12.33	
Hachtel, Ort	8.34	8.34	10.34		14.34	16.34	18.34	20.34	22.34	8.34	10.34	12.34	14.34	16.34	18.34	20.34	22.34	8.34	10.34	12.34	8.34	10.34	12.34	
Dörtel, Ort	8.35	8.35	10.35		14.35	16.35	18.35	20.35	22.35	8.35	10.35	12.35	14.35	16.35	18.35	20.35	22.35	8.35	10.35	12.35	8.35	10.35	12.35	
Rot, Rathaus	8.36	8.36	10.36		14.36	16.36	18.36	20.36	22.36	8.36	10.36	12.36	14.36	16.36	18.36	20.36	22.36	8.36	10.36	12.36	8.36	10.36	12.36	
Herbsthausen, Ort	8.37	8.37	10.37		14.37	16.37	18.37	20.37	22.37	8.37	10.37	12.37	14.37	16.37	18.37	20.37	22.37	8.37	10.37	12.37	8.37	10.37	12.37	
Schönbühl, Ort	8.40	8.40	10.40	12.40	14.40	16.40	18.40	20.40	22.40	8.40	10.40	12.40	14.40	16.40	18.40	20.40	22.40	8.40	10.40	12.40	8.40	10.40	12.40	

Hinweise	Sonn- und Feiertag									
	16h	16h	16h	16h	16h	16h	16h	16h	16h	16h
Bad Mergentheim, Solymar Thermo	14.20	16.20	18.20	20.20	22.20					
- Mobilpark Ried	14.20	16.20	18.20	20.20	22.20					
- ACTIV-Center	14.20	16.20	18.20	20.20	22.20					
- Bahnhof	14.20	16.20	18.20	20.20	22.20					
- Caritas-Kranken-/Umlandstraße	14.20	16.20	18.20	20.20	22.20					
- Altstadt Schloss	14.20	16.20	18.20	20.20	22.20					
- Wachbacher Straße	14.20	16.20	18.20	20.20	22.20					
- Wildpark		16.22	18.22							
- Willingertal/Campingplatz	14.22	16.22	18.22	20.22	22.22					
- Wachbach, Siedlung	14.31	16.31	18.31	20.31	22.31					
- Rathaus	14.31	16.31	18.31	20.31	22.31					
- Schule	14.31	16.31	18.31	20.31	22.31					
Markelsheim, Bahnhof	14.32	16.32	18.32	20.32	22.32					
- Kirche	14.32	16.32	18.32	20.32	22.32					
- Schule	14.32	16.32	18.32	20.32	22.32					
Apfelbach, Ort	14.33	16.33	18.33	20.33	22.33					
Hachtel, Ort	14.34	16.34	18.34	20.34	22.34					
Dörtel, Ort	14.35	16.35	18.35	20.35	22.35					
Rot, Rathaus	14.36	16.36	18.36	20.36	22.36					
Herbsthausen, Ort	14.37	16.37	18.37	20.37	22.37					
Schönbühl, Ort	14.40	16.40	18.40	20.40	22.40					

ZEICHENERKLÄRUNG: **S** = nur an schulfreien Tagen
S = nur an Schultagen
16h = Keine Bedienung Bad Mergentheim, Bahnhof - Markelsheim, Bahnhof und umgekehrt

16h = Ruftaxi bitte Mo-Sa von 6 Uhr bis 18 Uhr mind. 60 Min. vor gewünschter Abfahrt unter Tel. 0621/1077077 vorbestellen. Vorbestellung auch in der myVRN-App möglich. Fahrten an Sonn- u. Feiertagen bitte spätestens bis 18 Uhr des vorherigen Werktags vorbestellen. 4 bis 8 Fahrgastplätze. Besonderer Tarif, VRN-Jahreskarten/Semestertickets werden anerkannt. Mitnahmeregelung gilt nicht

■ = Haustürbedienung bei Ankunft möglich, Anmeldung beim Fahrpersonal, Qualitätszuschlag pro Anmeldung 2 Euro, 1 Euro für VRN-Abokarteninhaber. Keine Haustürbedienung in Bad Mergentheim, Igersheim, Lauda, Osterburken, Rothenburg o.d.T., Weikersheim und Wertheim (Altst./Bestenheid/Wartberg),
 ▶ = hält nur zum Einsteigen



9855

Ruftaxi: Bad Mergentheim Süd

RUFTAXI

Table with columns for days (Montag-Freitag, Samstag, Sonn- und Feiertag) and rows for various locations (Schönbühl, Ort, Herbsthausen, etc.) with fare values.

Table with columns for days (Sonn- und Feiertag) and rows for various locations (Schönbühl, Ort, Herbsthausen, etc.) with fare values.

ZEICHENERKLÄRUNG: [Symbol] = nur an schulfreien Tagen

[Symbol] = Keine Bedienung Bad Mergentheim, Bahnhof - Markelsheim, Bahnhof und umgekehrt

[Symbol] = Ruftaxi bitte Mo-Sa von 6 Uhr bis 18 Uhr mind. 60 Min. vor gewünschter Abfahrt unter Tel. 0621/1077077 vorbestellen. Vorbestellung auch in der myVRN-App möglich. Fahrten an Sonn- u. Feiertagen bitte spätestens bis 18 Uhr des vorherigen Werktags vorbestellen. 4 bis 8 Fahrgasplätze. Besonderer Tarif, VRN-Jahreskarten/Semestertickets werden anerkannt. Mitnahmeregelung gilt nicht

[Symbol] = Haustürbedienung bei Ankunft möglich. Anmeldung beim Fahrpersonat. Qualitätszuschlag pro Anmeldung 2 Euro, 1 Euro für VRN-Abokarteninhaber. Keine Haustürbedienung in Bad Mergentheim, Igersheim, Lauda, Osterburken, Rothenburg o.d.T., Weikersheim und Wertheim (Altst./Bestenheid/Warberg).

[Symbol] = hält nur zum Aussteigen



Wir engagieren uns für eine nachhaltige Mobilität im Kreis Bergstraße und Umgebung
Jetzt b.mobil-Newsletter abonnieren und mitmachen!

www.facebook.com/bergstrasse mobil

www.bergstrasse mobil.de

www.instagram.com/bergstrasse mobil



Am 24. und 31.12. Verkehr wie an Samstagen (außer 2023 Verkehr wie an Sonntagen)

Beschränkungen Hinweise	Montag - Freitag											Samstag											Sonn- und Feiertag											
	S	Fr	Sa	So	Mo	Tu	We	Do	Fr	Sa	So	S	Fr	Sa	So	Mo	Tu	We	Do	Fr	Sa	So	S	Fr	So	Mo	Tu	We	Do	Fr	Sa	So		
	11:10	11:10	11:10	11:10	11:10	11:10	11:10	11:10	11:10	11:10	11:10	11:10	11:10	11:10	11:10	11:10	11:10	11:10	11:10	11:10	11:10	11:10	11:10	11:10	11:10	11:10	11:10	11:10	11:10	11:10	11:10	11:10		
Weikersheim, ZOB	ab 9:10	9:10	11:10	13:10	15:10	17:10	19:10	21:10	9:10	11:10	13:10	15:10	17:10	19:10	21:10	9:10	11:10	13:10	15:10	17:10	19:10	21:10	9:10	11:10	13:10	15:10	17:10	19:10	21:10	9:10	11:10	13:10	15:10	17:10
- Bahnhofstraße	9:10	9:10	11:10	13:10	15:10	17:10	19:10	21:10	9:10	11:10	13:10	15:10	17:10	19:10	21:10	9:10	11:10	13:10	15:10	17:10	19:10	21:10	9:10	11:10	13:10	15:10	17:10	19:10	21:10	9:10	11:10	13:10	15:10	17:10
- Mühlfeld	9:10	9:10	11:10	13:10	15:10	17:10	19:10	21:10	9:10	11:10	13:10	15:10	17:10	19:10	21:10	9:10	11:10	13:10	15:10	17:10	19:10	21:10	9:10	11:10	13:10	15:10	17:10	19:10	21:10	9:10	11:10	13:10	15:10	17:10
- Bismarckstraße	9:10	9:10	11:10	13:10	15:10	17:10	19:10	21:10	9:10	11:10	13:10	15:10	17:10	19:10	21:10	9:10	11:10	13:10	15:10	17:10	19:10	21:10	9:10	11:10	13:10	15:10	17:10	19:10	21:10	9:10	11:10	13:10	15:10	17:10
- Im Molach	9:10	9:10	11:10	13:10	15:10	17:10	19:10	21:10	9:10	11:10	13:10	15:10	17:10	19:10	21:10	9:10	11:10	13:10	15:10	17:10	19:10	21:10	9:10	11:10	13:10	15:10	17:10	19:10	21:10	9:10	11:10	13:10	15:10	17:10
- Tauberhöhe	9:17	9:17	11:17	13:17	15:17	17:17	19:17	21:17	9:17	11:17	13:17	15:17	17:17	19:17	21:17	9:17	11:17	13:17	15:17	17:17	19:17	21:17	9:17	11:17	13:17	15:17	17:17	19:17	21:17	9:17	11:17	13:17	15:17	17:17
Elpersheim, Bahnhof	9:18	9:18	11:18	13:18	15:18	17:18	19:18	21:18	9:18	11:18	13:18	15:18	17:18	19:18	21:18	9:18	11:18	13:18	15:18	17:18	19:18	21:18	9:18	11:18	13:18	15:18	17:18	19:18	21:18	9:18	11:18	13:18	15:18	17:18
- Ort	9:18	9:18	11:18	13:18	15:18	17:18	19:18	21:18	9:18	11:18	13:18	15:18	17:18	19:18	21:18	9:18	11:18	13:18	15:18	17:18	19:18	21:18	9:18	11:18	13:18	15:18	17:18	19:18	21:18	9:18	11:18	13:18	15:18	17:18
Bronn, Ort	9:19	9:19	11:19	13:19	15:19	17:19	19:19	21:19	9:19	11:19	13:19	15:19	17:19	19:19	21:19	9:19	11:19	13:19	15:19	17:19	19:19	21:19	9:19	11:19	13:19	15:19	17:19	19:19	21:19	9:19	11:19	13:19	15:19	17:19
Honsbronn, Ort	9:20	9:20	11:20	13:20	15:20	17:20	19:20	21:20	9:20	11:20	13:20	15:20	17:20	19:20	21:20	9:20	11:20	13:20	15:20	17:20	19:20	21:20	9:20	11:20	13:20	15:20	17:20	19:20	21:20	9:20	11:20	13:20	15:20	17:20
Pflitzingen, Ort	9:20	9:20	11:20	13:20	15:20	17:20	19:20	21:20	9:20	11:20	13:20	15:20	17:20	19:20	21:20	9:20	11:20	13:20	15:20	17:20	19:20	21:20	9:20	11:20	13:20	15:20	17:20	19:20	21:20	9:20	11:20	13:20	15:20	17:20
Herrenzimmern, Ort	9:21	9:21	11:21	13:21	15:21	17:21	19:21	21:21	9:21	11:21	13:21	15:21	17:21	19:21	21:21	9:21	11:21	13:21	15:21	17:21	19:21	21:21	9:21	11:21	13:21	15:21	17:21	19:21	21:21	9:21	11:21	13:21	15:21	17:21
Rüsselhausen, Ort	9:21	9:21	11:21	13:21	15:21	17:21	19:21	21:21	9:21	11:21	13:21	15:21	17:21	19:21	21:21	9:21	11:21	13:21	15:21	17:21	19:21	21:21	9:21	11:21	13:21	15:21	17:21	19:21	21:21	9:21	11:21	13:21	15:21	17:21
Niederstetten, Bahnhof	9:30	9:30	11:30	13:30	15:30	17:30	19:30	21:30	9:30	11:30	13:30	15:30	17:30	19:30	21:30	9:30	11:30	13:30	15:30	17:30	19:30	21:30	9:30	11:30	13:30	15:30	17:30	19:30	21:30	9:30	11:30	13:30	15:30	17:30
- Ziegelmühle	9:30	9:30	11:30	13:30	15:30	17:30	19:30	21:30	9:30	11:30	13:30	15:30	17:30	19:30	21:30	9:30	11:30	13:30	15:30	17:30	19:30	21:30	9:30	11:30	13:30	15:30	17:30	19:30	21:30	9:30	11:30	13:30	15:30	17:30
- ZOB	9:30	9:30	11:30	13:30	15:30	17:30	19:30	21:30	9:30	11:30	13:30	15:30	17:30	19:30	21:30	9:30	11:30	13:30	15:30	17:30	19:30	21:30	9:30	11:30	13:30	15:30	17:30	19:30	21:30	9:30	11:30	13:30	15:30	17:30
- Sperrhöhe	9:30	9:30	11:30	13:30	15:30	17:30	19:30	21:30	9:30	11:30	13:30	15:30	17:30	19:30	21:30	9:30	11:30	13:30	15:30	17:30	19:30	21:30	9:30	11:30	13:30	15:30	17:30	19:30	21:30	9:30	11:30	13:30	15:30	17:30
- Hohe Buche	9:30	9:30	11:30	13:30	15:30	17:30	19:30	21:30	9:30	11:30	13:30	15:30	17:30	19:30	21:30	9:30	11:30	13:30	15:30	17:30	19:30	21:30	9:30	11:30	13:30	15:30	17:30	19:30	21:30	9:30	11:30	13:30	15:30	17:30
- Flugplatz	9:30	9:30	11:30	13:30	15:30	17:30	19:30	21:30	9:30	11:30	13:30	15:30	17:30	19:30	21:30	9:30	11:30	13:30	15:30	17:30	19:30	21:30	9:30	11:30	13:30	15:30	17:30	19:30	21:30	9:30	11:30	13:30	15:30	17:30
Eichhof, Ort	9:35	9:35	11:35	13:35	15:35	17:35	19:35	21:35	9:35	11:35	13:35	15:35	17:35	19:35	21:35	9:35	11:35	13:35	15:35	17:35	19:35	21:35	9:35	11:35	13:35	15:35	17:35	19:35	21:35	9:35	11:35	13:35	15:35	17:35
Adolzhausen, Ort	9:38	9:38	11:38	13:38	15:38	17:38	19:38	21:38	9:38	11:38	13:38	15:38	17:38	19:38	21:38	9:38	11:38	13:38	15:38	17:38	19:38	21:38	9:38	11:38	13:38	15:38	17:38	19:38	21:38	9:38	11:38	13:38	15:38	17:38
Dreischwingen, Abzw.	9:39	9:39	11:39	13:39	15:39	17:39	19:39	21:39	9:39	11:39	13:39	15:39	17:39	19:39	21:39	9:39	11:39	13:39	15:39	17:39	19:39	21:39	9:39	11:39	13:39	15:39	17:39	19:39	21:39	9:39	11:39	13:39	15:39	17:39
Emershäuser, Ort	9:40	9:40	11:40	13:40	15:40	17:40	19:40	21:40	9:40	11:40	13:40	15:40	17:40	19:40	21:40	9:40	11:40	13:40	15:40	17:40	19:40	21:40	9:40	11:40	13:40	15:40	17:40	19:40	21:40	9:40	11:40	13:40	15:40	17:40
Sichershausen, Ort	9:41	9:41	11:41	13:41	15:41	17:41	19:41	21:41	9:41	11:41	13:41	15:41	17:41	19:41	21:41	9:41	11:41	13:41	15:41	17:41	19:41	21:41	9:41	11:41	13:41	15:41	17:41	19:41	21:41	9:41	11:41	13:41	15:41	17:41
Niederstetten, Bahnhof	9:48	9:48	11:48	13:48	15:48	17:48	19:48	21:48	9:48	11:48	13:48	15:48	17:48	19:48	21:48	9:48	11:48	13:48	15:48	17:48	19:48	21:48	9:48	11:48	13:48	15:48	17:48	19:48	21:48	9:48	11:48	13:48	15:48	17:48
- Ziegelmühle	9:48	9:48	11:48	13:48	15:48	17:48	19:48	21:48	9:48	11:48	13:48	15:48	17:48	19:48	21:48	9:48	11:48	13:48	15:48	17:48	19:48	21:48	9:48	11:48	13:48	15:48	17:48	19:48	21:48	9:48	11:48	13:48	15:48	17:48
- ZOB	9:48	9:48	11:48	13:48	15:48	17:48	19:48	21:48	9:48	11:48	13:48	15:48	17:48	19:48	21:48	9:48	11:48	13:48	15:48	17:48	19:48	21:48	9:48	11:48	13:48	15:48	17:48	19:48	21:48	9:48	11:48	13:48	15:48	17:48
- Sperrhöhe	9:48	9:48	11:48	13:48	15:48	17:48	19:48	21:48	9:48	11:48	13:48	15:48	17:48	19:48	21:48	9:48	11:48	13:48	15:48	17:48	19:48	21:48	9:48	11:48	13:48	15:48	17:48	19:48	21:48	9:48	11:48	13:48	15:48	17:48
- Hohe Buche	9:48	9:48	11:48	13:48	15:48	17:48	19:48	21:48	9:48	11:48	13:48	15:48	17:48	19:48	21:48	9:48	11:48	13:48	15:48	17:48	19:48	21:48	9:48	11:48	13:48	15:48	17:48	19:48	21:48	9:48	11:48	13:48	15:48	17:48
- Flugplatz	9:48	9:48	11:48	13:48	15:48	17:48	19:48	21:48	9:48	11:48	13:48	15:48	17:48	19:48	21:48	9:48	11:48	13:48	15:48	17:48	19:48	21:48	9:48	11:48	13:48	15:48	17:48	19:48	21:48	9:48	11:48	13:48	15:48	17:48

Hinweise	Sonn- und Feiertag	
	S	Fr
Weikersheim, ZOB	ab 9:10	9:10
- Bahnhofstraße	9:10	9:10
- Mühlfeld	9:10	9:10
- Bismarckstraße	9:10	9:10
- Im Molach	9:10	9:10
- Tauberhöhe	9:17	9:17
Elpersheim, Bahnhof	9:18	9:18
- Ort	9:18	9:18
Bronn, Ort	9:19	9:19
Honsbronn, Ort	9:20	9:20
Pflitzingen, Ort	9:20	9:20
Herrenzimmern, Ort	9:21	9:21
Rüsselhausen, Ort	9:21	9:21
Niederstetten, Bahnhof	9:30	9:30
- Ziegelmühle	9:30	9:30
- ZOB	9:30	9:30
- Sperrhöhe	9:30	9:30
- Hohe Buche	9:30	9:30
- Flugplatz	9:30	9:30
Eichhof, Ort	9:35	9:35
Adolzhausen, Ort	9:38	9:38
Dreischwingen, Abzw.	9:39	



9861

Ruftaxi: Niederstetten - Weikersheim

RUFTAXI**Am 24. und 31.12. Verkehr wie an Samstagen (außer 2023 Verkehr wie an Sonntagen)**

Hinweise	Samstag										Sonn- und Feiertag													
	Mo	Di	Mi	Do	Fr	Sa	So	Mo	Di	Mi	Do	Fr	Sa	So	Mo	Di	Mi	Do	Fr	Sa	So			
Niederstetten, Flugplatz	8,50	10,50	12,50	14,50	16,50	18,50	20,50	22,50					8,50	10,50	12,50	14,50	16,50	18,50	20,50	22,50				
- Hohe Buche	18,50	110,50	12,50	14,50	16,50	18,50	20,50	22,50					18,50	110,50	12,50	14,50	16,50	18,50	20,50	22,50				
- Sperrhöhe	18,50	110,50	12,50	14,50	16,50	18,50	20,50	22,50					18,50	110,50	12,50	14,50	16,50	18,50	20,50	22,50				
- ZOB	18,50	110,50	12,50	14,50	16,50	18,50	20,50	22,50					18,50	110,50	12,50	14,50	16,50	18,50	20,50	22,50				
- Ziegelmühle	18,50	110,50	12,50	14,50	16,50	18,50	20,50	22,50					18,50	110,50	12,50	14,50	16,50	18,50	20,50	22,50				
- Bahnhof	8,50	10,50	12,50	14,50	16,50	18,50	20,50	22,50					8,50	10,50	12,50	14,50	16,50	18,50	20,50	22,50				
- Pflitzingen, Ort	8,54	10,54	12,54	14,54	16,54	18,54	20,54	22,54					8,54	10,54	12,54	14,54	16,54	18,54	20,54	22,54				
- Herrenzimmern, Ort	8,55	10,55	12,55	14,55	16,55	18,55	20,55	22,55					8,55	10,55	12,55	14,55	16,55	18,55	20,55	22,55				
- Rüsselhausen, Ort	8,56	10,56	12,56	14,56	16,56	18,56	20,56	22,56					8,56	10,56	12,56	14,56	16,56	18,56	20,56	22,56				
- Bronn, Ort	8,57	10,57	12,57	14,57	16,57	18,57	20,57	22,57					8,57	10,57	12,57	14,57	16,57	18,57	20,57	22,57				
- Honsbronn, Ort	8,58	10,58	12,58	14,58	16,58	18,58	20,58	22,58					8,58	10,58	12,58	14,58	16,58	18,58	20,58	22,58				
- Elpersheim, Ort	9,00	11,00	13,00	15,00	17,00	19,00	21,00	23,00					9,00	11,00	13,00	15,00	17,00	19,00	21,00	23,00				
- Bahnhof	9,00	11,00	13,00	15,00	17,00	19,00	21,00	23,00					9,00	11,00	13,00	15,00	17,00	19,00	21,00	23,00				
Weikersheim, Taubernhöhe	9,01	11,01	13,01	15,01	17,01	19,01	21,01	23,01					9,01	11,01	13,01	15,01	17,01	19,01	21,01	23,01				
- Bahnhofstraße	9,10	11,10	13,10	15,10	17,10	19,10	21,10	23,10					9,10	11,10	13,10	15,10	17,10	19,10	21,10	23,10				
- ZOB	9,10	11,10	13,10	15,10	17,10	19,10	21,10	23,10					9,10	11,10	13,10	15,10	17,10	19,10	21,10	23,10				
- Mühlrad	9,10	11,10	13,10	15,10	17,10	19,10	21,10	23,10					9,10	11,10	13,10	15,10	17,10	19,10	21,10	23,10				
- Bismarckstraße	9,10	11,10	13,10	15,10	17,10	19,10	21,10	23,10					9,10	11,10	13,10	15,10	17,10	19,10	21,10	23,10				
- Im Molach	9,10	11,10	13,10	15,10	17,10	19,10	21,10	23,10					9,10	11,10	13,10	15,10	17,10	19,10	21,10	23,10				

ZEICHENERKLÄRUNG:

- ☐ = Ruftaxi bitte Mo-Sa von 6 Uhr bis 18 Uhr mind. 60 Min. vor gewünschter Abfahrt unter Tel. 0621/1077077 vorbestellen. Vorbestellung auch in der myVRN-App möglich. Fahrten an Sonn- u. Feiertagen bitte spätestens bis 18 Uhr des vorherigen Werktags vorbestellen.
- 4 bis 8 Fahrgastplätze. Besonderer Tarif, VRN-Jahreskarten/Semestertickets werden anerkannt. Mitnahmeregelung gilt nicht
- ☑ = Haustürbedienung bei Ankunft möglich. Anmeldung beim Fahrpersonal. Qualitätszuschlag pro Anmeldung 2 Euro, 1 Euro für VRN-Abkarteninhaber. Keine Haustürbedienung in Bad Mergentheim, Igersheim, Lauda, Osterburken, Rothenburg o.d.T., Weikersheim und Wertheim (Altst./Bestenheid/Wartberg).
- ☐ = Keine Bedienung zwischen den Bahnhöfen Weikersheim (ZOB), Elpersheim und Niederstetten
- ☐ = hält nur zum Aussteigen
- ☐ = hält nur zum Einsteigen



9863

Ruftaxi: Weikersheim - Creglingen

RUFTAXI**Am 24. und 31.12. Verkehr wie an Samstagen (außer 2023 Verkehr wie an Sonntagen)**

Beschränkungen Hinweise	Montag - Freitag												Samstag						Sonn- und Feiertag					
	Mo	Di	Mi	Do	Fr	Sa	So	Mo	Di	Mi	Do	Fr	Sa	So	Mo	Di	Mi	Do	Fr	Sa	So			
Weikersheim, ZOB	18,00	110,00	12,00	14,00	16,00	18,00	20,00	22,00	18,00	110,00	12,00	14,00	16,00	18,00	20,00	22,00	18,00	110,00	12,00	14,00	16,00	18,00	20,00	22,00
- Bahnhofstraße	18,00	110,00	12,00	14,00	16,00	18,00	20,00	22,00	18,00	110,00	12,00	14,00	16,00	18,00	20,00	22,00	18,00	110,00	12,00	14,00	16,00	18,00	20,00	22,00
- Mühlrad	18,00	110,00	12,00	14,00	16,00	18,00	20,00	22,00	18,00	110,00	12,00	14,00	16,00	18,00	20,00	22,00	18,00	110,00	12,00	14,00	16,00	18,00	20,00	22,00
- Bismarckstraße	18,00	110,00	12,00	14,00	16,00	18,00	20,00	22,00	18,00	110,00	12,00	14,00	16,00	18,00	20,00	22,00	18,00	110,00	12,00	14,00	16,00	18,00	20,00	22,00
= Im Molach	18,00	110,00	12,00	14,00	16,00	18,00	20,00	22,00	18,00	110,00	12,00	14,00	16,00	18,00	20,00	22,00	18,00	110,00	12,00	14,00	16,00	18,00	20,00	22,00
Laudenbach, Chäuberg	8,08	10,08	12,08	14,08	16,08	18,08	20,08	22,08	8,08	10,08	12,08	14,08	16,08	18,08	20,08	22,08	8,08	10,08	12,08	14,08	16,08	18,08	20,08	22,08
- Ort	8,10	10,10	12,10	14,10	16,10	18,10	20,10	22,10	8,10	10,10	12,10	14,10	16,10	18,10	20,10	22,10	8,10	10,10	12,10	14,10	16,10	18,10	20,10	22,10
Queckbronn, Ort																								
Tauberrettersheim, Ort																								
Röttingen, Marktplatz																								
- Bahnhofstraße																								
Neubronn (Weikersheim), Ort	8,11	10,11	12,11	14,11	16,11	18,11	20,11	22,11	8,11	10,11	12,11	14,11	16,11	18,11	20,11	22,11	8,11	10,11	12,11	14,11	16,11	18,11	20,11	22,11
Oberndorf, Standorf	8,14	10,14	12,14	14,14	16,14	18,14	20,14	22,14	8,14	10,14	12,14	14,14	16,14	18,14	20,14	22,14	8,14	10,14	12,14	14,14	16,14	18,14	20,14	22,14
Niederrimbach, Ort	8,18	10,18	12,18	14,18	16,18	18,18	20,18	22,18	8,18	10,18	12,18	14,18	16,18	18,18	20,18	22,18	8,18	10,18	12,18	14,18	16,18	18,18	20,18	22,18
Bieberehren, Abzw. Bahnhof																								
- Sparkasse																								
Klingen, Ort																								
Creglingen, Herrgottskirche	12,25	10,25	12,25	14,25	16,25	18,25	20,25	22,25	12,25	10,25	12,25	14,25	16,25	18,25	20,25	22,25	12,25	10,25	12,25	14,25	16,25	18,25	20,25	22,25
- Waldstraße	12,25	10,25	12,25	14,25	16,25	18,25	20,25	22,25	12,25	10,25	12,25	14,25	16,25	18,25	20,25	22,25	12,25	10,25	12,25	14,25	16,25	18,25	20,25	22,25
- ZOB	8,25	10,25	12,25	14,25	16,25	18,25	20,25	22,25	8,25	10,25	12,25	14,25	16,25	18,25	20,25	22,25	8,25	10,25	12,25	14,25	16,25	18,25	20,25	22,25

ZEICHENERKLÄRUNG:

- ☐ = nur an schulfreien Tagen
- ☐ = Keine Bedienung Weikersheim, ZOB/Bahnhofstr. - Creglingen,ZOB und umgekehrt
- ☐ = Keine Bedienung Weikersheim ZOB/Bf Str.- Laudenbach Ort und umgekehrt
- ☐ = Ruftaxi bitte Mo-Sa von 6 Uhr bis 18 Uhr mind. 60 Min. vor gewünschter Abfahrt unter Tel. 0621/1077077 vorbestellen. Vorbestellung auch in der myVRN-App möglich. Fahrten an Sonn- u. Feiertagen bitte spätestens bis 18 Uhr des vorherigen Werktags vorbestellen.
- 4 bis 8 Fahrgastplätze. Besonderer Tarif, VRN-Jahreskarten/Semestertickets werden anerkannt. Mitnahmeregelung gilt nicht
- ☑ = Haustürbedienung bei Ankunft möglich. Fahrten an Sonn- u. Feiertagen bitte spätestens bis 18 Uhr des vorherigen Werktags vorbestellen.
- ☐ = hält nur zum Aussteigen
- ☐ = hält nur zum Einsteigen



9863

Ruftaxi: Weikersheim - Creglingen

RUFTAXI

An 24. und 31.12. Verkehr wie an Samstagen (außer 2023 Verkehr wie an Sonntagen)

Hinweise	Sonn- und Feiertag															
	17	18	19	20	21	22	23	24	25	26	27	28	29	30	31	1
Weikersheim, ZOB	16,00	18,00	20,00	22,00												
- Bahnhofstraße	16,00	18,00	20,00	22,00												
- Mühlrad	16,00	18,00	20,00	22,00												
- Bismarckstraße	16,00	18,00	20,00	22,00												
- Im Molach	16,00	18,00	20,00	22,00												
Laudenbach, Ghäuberg	16,08	18,08	20,08	22,08												
- Ort	16,08	18,08	20,08	22,08												
Queckbronn, Ort	16,10	18,10	20,10	22,10												
Tauberrettersheim, Ort	16,10	18,10														
Röttingen, Marktplatz	16,11	18,11														
- Bahnhofstraße	16,11	18,11														
Neubronn (Weikersheim), Ort	16,11	18,11	20,11	22,11												
Obernörf, Standort	16,14	18,14	20,14	22,14												
Niederrimbach, Ort	16,18	18,18	20,18	22,18												
Bieberehren, Abzw. Bahnhof	16,19	18,19														
- Sparkasse	16,19	18,19														
Klingen, Ort	16,22	18,22														
Creglingen, Herrgottskirche	16,25															
- Waldstraße	16,25	18,25	20,25	22,25												
- ZOB	16,25	18,25	20,25	22,25												

ZEICHENERKLÄRUNG: **17** = Ruftaxi bitte Mo-Sa von 6 Uhr bis 18 Uhr mind. 60 Min. vor gewünschter Abfahrt unter Tel. 0621/1077077 vorbestellen. Vorbestellung auch in der myVRN-App möglich. Fahrten an Sonn- u. Feiertagen bitte spätestens bis 18 Uhr des vorherigen Werktags vorbestellen.
 4 bis 8 Fahrgastplätze. Besonderer Tarif, VRN-Jahreskarten/Semestertickets werden anerkannt. Mitnahmeregelung gilt nicht
 = Haustürbedienung bei Ankunft möglich, Anmeldung beim Fahrpersonal. Qualitätszuschlag pro Anmeldung 2 Euro, 1 Euro für VRN-Abokarteninhaber.
18 = hält nur zum Aussteigen
19 = hält nur zum Einsteigen



9863

Ruftaxi: Creglingen - Weikersheim

RUFTAXI

An 24. und 31.12. Verkehr wie an Samstagen (außer 2023 Verkehr wie an Sonntagen)

Beschränkungen Hinweise	Montag - Freitag						Samstag						Sonn- und Feiertag							
	17	18	19	20	21	22	17	18	19	20	21	22	17	18	19	20	21	22		
Creglingen, Herrgottskirche	9,35	11,35	13,35	15,35	17,35	19,35	9,35	11,35	13,35	15,35	17,35	19,35	9,35	11,35	13,35	15,35	17,35	19,35		
- Waldstraße	9,35	11,35	13,35	15,35	17,35	19,35	21,35	9,35	11,35	13,35	15,35	17,35	19,35	21,35	9,35	11,35	13,35	15,35	17,35	19,35
- ZOB	9,35	11,35	13,35	15,35	17,35	19,35	21,35	9,35	11,35	13,35	15,35	17,35	19,35	21,35	9,35	11,35	13,35	15,35	17,35	19,35
Klingen, Ort	9,38		15,38	19,38			9,38		15,38	17,38	19,38		9,38	11,38	13,38	15,38	17,38	19,38		
Bieberehren, Sparkasse	9,41		15,41	19,41			9,41		15,41	17,41	19,41		9,41	11,41	13,41	15,41	17,41	19,41		
- Abzw. Bahnhof	9,41		15,41	19,41			9,41		15,41	17,41	19,41		9,41	11,41	13,41	15,41	17,41	19,41		
Niederrimbach, Ort	9,42	11,42	13,42	15,42	17,42	19,42	21,42	9,42	11,42	13,42	15,42	17,42	19,42	21,42	9,42	11,42	13,42	15,42	17,42	19,42
Obernörf, Standort	9,44	11,44	13,44	15,44	17,44	19,44	21,44	9,44	11,44	13,44	15,44	17,44	19,44	21,44	9,44	11,44	13,44	15,44	17,44	19,44
Neubronn (Weikersheim), Ort	9,45	11,45	13,45	15,45	17,45	19,45	21,45	9,45	11,45	13,45	15,45	17,45	19,45	21,45	9,45	11,45	13,45	15,45	17,45	19,45
Röttingen, Bahnhofstraße	9,49		15,49	19,49			9,49		15,49	17,49	19,49		9,49	11,49	13,49	15,49	17,49	19,49		
- Marktplatz	9,49		15,49	19,49			9,49		15,49	17,49	19,49		9,49	11,49	13,49	15,49	17,49	19,49		
Tauberrettersheim, Ort	9,53		15,53	19,53			9,53		15,53	17,53	19,53		9,53	11,53	13,53	15,53	17,53	19,53		
Queckbronn, Ort	9,55	11,50	13,50	15,50	17,50	19,55	21,50	9,55	11,50	13,50	15,55	17,55	19,55	21,50	9,55	11,55	13,55	15,55	17,55	19,55
Laudenbach, Ort		11,52	13,52		17,52		21,52		11,52	13,52			19,55		21,52					
- Ghäuberg		11,52	13,52		17,52		21,52		11,52	13,52			19,55		21,52					
- Ort	9,57		15,57	19,57			9,57		13,52	15,57	17,57	19,57		9,57	11,57	13,57	15,57	17,57	19,57	
- Ghäuberg	9,57		15,57	19,57			9,57		13,52	15,57	17,57	19,57		9,57	11,57	13,57	15,57	17,57	19,57	
Weikersheim, Im Molach/Industriestr.	10,00	12,00	14,00	16,00	18,00	20,00	22,00	10,00	12,00	14,00	16,00	18,00	20,00	22,00	10,00	12,00	14,00	16,00	18,00	20,00
- Bismarckstraße	10,00	12,00	14,00	16,00	18,00	20,00	22,00	10,00	12,00	14,00	16,00	18,00	20,00	22,00	10,00	12,00	14,00	16,00	18,00	20,00
- Mühlrad	10,00	12,00	14,00	16,00	18,00	20,00	22,00	10,00	12,00	14,00	16,00	18,00	20,00	22,00	10,00	12,00	14,00	16,00	18,00	20,00
- Bahnhofstraße	10,00	12,00	14,00	16,00	18,00	20,00	22,00	10,00	12,00	14,00	16,00	18,00	20,00	22,00	10,00	12,00	14,00	16,00	18,00	20,00
- ZOB	10,00	12,00	14,00	16,00	18,00	20,00	22,00	10,00	12,00	14,00	16,00	18,00	20,00	22,00	10,00	12,00	14,00	16,00	18,00	20,00

ZEICHENERKLÄRUNG: **17** = nur an schulfreien Tagen
18 = Keine Bedienung Weikersheim, ZOB/Bahnhofstr. - Creglingen, ZOB und umgekehrt
19 = Ruftaxi bitte Mo-Sa von 6 Uhr bis 18 Uhr mind. 60 Min. vor gewünschter Abfahrt unter Tel. 0621/1077077 vorbestellen. Vorbestellung auch in der myVRN-App möglich. Fahrten an Sonn- u. Feiertagen bitte spätestens bis 18 Uhr des vorherigen Werktags vorbestellen.
 4 bis 8 Fahrgastplätze. Besonderer Tarif, VRN-Jahreskarten/Semestertickets werden anerkannt. Mitnahmeregelung gilt nicht
 = Haustürbedienung bei Ankunft möglich. Anmeldung beim Fahrpersonal. Qualitätszuschlag pro Anmeldung 2 Euro, 1 Euro für VRN-Abokarteninhaber. Keine Haustürbedienung in Bad Mergentheim, Igersheim, Lauda, Osterburken, Rothenburg o.d.T., Weikersheim und Wertheim (Ailst./Bestenheid/Wartberg).
18 = hält nur zum Aussteigen
19 = hält nur zum Einsteigen



9863

Ruftaxi: Creglingen - Weikersheim

RUFTAXI

Am 24. und 31.12. Verkehr wie an Samstagen (außer 2023 Verkehr wie an Sonntagen)

Table with columns for Hinweise and Sonn- und Feiertag. Rows include destinations like Creglingen, Waldstraße, ZOB, Niederrimbach, Ort, Oberndorf, Standort, Neubronn, etc.

ZEICHENERKLÄRUNG:
= Ruftaxi bitte Mo-Sa von 6 Uhr bis 18 Uhr mind. 60 Min. vor gewünschter Abfahrt unter Tel. 0621/1077077 vorbestellen.
auch in der myVRN-App möglich. Fahrten an Sonn- u. Feiertagen bitte spätestens bis 18 Uhr des vorherigen Werktags vorbestellen.
4 bis 8 Fahrgastplätze. Besonderer Tarif, VRN-Jahreskarten/Semestertickets werden anerkannt.
= Haustürbedienung bei Ankunft möglich.
= hält nur zum Aussteigen
= hält nur zum Einsteigen



9867

Ruftaxi: Creglingen Nord

RUFTAXI

Am 24. und 31.12. Verkehr wie an Samstagen (außer 2023 Verkehr wie an Sonntagen)

Table with columns for Beschränkungen, Hinweise, Montag - Freitag, Samstag, and Sonn- und Feiertag. Rows include destinations like Creglingen, ZOB, Waldstraße, Schirnbach, Ort, Erdbach, etc.

Table with columns for Hinweise and Sonn- und Feiertag. Rows include destinations like Creglingen, ZOB, Waldstraße, Schirnbach, Ort, Erdbach, etc.

ZEICHENERKLÄRUNG:
= nur an schulfreien Tagen
= Ruftaxi bitte Mo-Sa von 6 Uhr bis 18 Uhr mind. 60 Min. vor gewünschter Abfahrt unter Tel. 0621/1077077 vorbestellen.
auch in der myVRN-App möglich. Fahrten an Sonn- u. Feiertagen bitte spätestens bis 18 Uhr des vorherigen Werktags vorbestellen.
4 bis 8 Fahrgastplätze. Besonderer Tarif, VRN-Jahreskarten/Semestertickets werden anerkannt.
= Haustürbedienung bei Ankunft möglich.
= hält nur zum Einsteigen



Am 24. und 31.12. Verkehr wie an Samstagen (außer 2023 Verkehr wie an Sonntagen)

Beschränkungen Hinweise	Montag - Freitag							Samstag							Sonn- und Feiertag						
	6	11	13	15	17	19	21	9	11	13	15	17	19	21	9	11	13	15	17	19	21
Waldmannshofen, Ort	9.00	11.00	13.00	15.00	17.00	19.00	21.00	9.00	11.00	13.00	15.00	17.00	19.00	21.00	9.00	11.00	13.00	15.00	17.00	19.00	21.00
Sechselfach, Ort	9.02	11.02	13.02	15.02	17.02	19.02	21.02	9.02	11.02	13.02	15.02	17.02	19.02	21.02	9.02	11.02	13.02	15.02	17.02	19.02	21.02
Frauental, Seewiesenhof	9.03	11.03	13.03	15.03	17.03	19.03	21.03	9.03	11.03	13.03	15.03	17.03	19.03	21.03	9.03	11.03	13.03	15.03	17.03	19.03	21.03
Weidenhof, Ort	9.04	11.04	13.04	15.04	17.04	19.04	21.04	9.04	11.04	13.04	15.04	17.04	19.04	21.04	9.04	11.04	13.04	15.04	17.04	19.04	21.04
Lehrhof, Ort	9.05	11.05	13.05	15.05	17.05	19.05	21.05	9.05	11.05	13.05	15.05	17.05	19.05	21.05	9.05	11.05	13.05	15.05	17.05	19.05	21.05
Fuchshof, Ort	9.06	11.06	13.06	15.06	17.06	19.06	21.06	9.06	11.06	13.06	15.06	17.06	19.06	21.06	9.06	11.06	13.06	15.06	17.06	19.06	21.06
Frauental, Kloster	9.07	11.07	13.07	15.07	17.07	19.07	21.07	9.07	11.07	13.07	15.07	17.07	19.07	21.07	9.07	11.07	13.07	15.07	17.07	19.07	21.07
Niedersteinach, Ort	9.10	11.10	13.10	15.10	17.10	19.10	21.10	9.10	11.10	13.10	15.10	17.10	19.10	21.10	9.10	11.10	13.10	15.10	17.10	19.10	21.10
Reinsbronn, Ort	9.11	11.11	13.11	15.11	17.11	19.11	21.11	9.11	11.11	13.11	15.11	17.11	19.11	21.11	9.11	11.11	13.11	15.11	17.11	19.11	21.11
Freudenbach, Kindergarten	9.15	11.15	13.15	15.15	17.15	19.15	21.15	9.15	11.15	13.15	15.15	17.15	19.15	21.15	9.15	11.15	13.15	15.15	17.15	19.15	21.15
- Ortsmitte	9.15	11.15	13.15	15.15	17.15	19.15	21.15	9.15	11.15	13.15	15.15	17.15	19.15	21.15	9.15	11.15	13.15	15.15	17.15	19.15	21.15
Schön, Ort	9.17	11.17	13.17	15.17	17.17	19.17	21.17	9.17	11.17	13.17	15.17	17.17	19.17	21.17	9.17	11.17	13.17	15.17	17.17	19.17	21.17
Erdbach, Ort	9.19	11.19	13.19	15.19	17.19	19.19	21.19	9.19	11.19	13.19	15.19	17.19	19.19	21.19	9.19	11.19	13.19	15.19	17.19	19.19	21.19
Schirnbach, Ort	9.22	11.22	13.22	15.22	17.22	19.22	21.22	9.22	11.22	13.22	15.22	17.22	19.22	21.22	9.22	11.22	13.22	15.22	17.22	19.22	21.22
Creglingen, Waldstraße	9.27	11.27	13.27	15.27	17.27	19.27	21.27	9.27	11.27	13.27	15.27	17.27	19.27	21.27	9.27	11.27	13.27	15.27	17.27	19.27	21.27
- ZOB	9.27	11.27	13.27	15.27	17.27	19.27	21.27	9.27	11.27	13.27	15.27	17.27	19.27	21.27	9.27	11.27	13.27	15.27	17.27	19.27	21.27

Hinweise	Sonn- und Feiertag										
	11										
Waldmannshofen, Ort	21.00										
Sechselfach, Ort	21.02										
Frauental, Seewiesenhof	21.03										
Weidenhof, Ort	21.04										
Lehrhof, Ort	21.05										
Fuchshof, Ort	21.06										
Frauental, Kloster	21.07										
Niedersteinach, Ort	21.10										
Reinsbronn, Ort	21.11										
Freudenbach, Kindergarten	21.15										
- Ortsmitte	21.15										
Schön, Ort	21.17										
Erdbach, Ort	21.19										
Schirnbach, Ort	21.22										
Creglingen, Waldstraße	21.27										
- ZOB	21.27										

ZEICHENERKLÄRUNG: ☐ = nur an schulfreien Tagen

☐ = Ruftaxi bitte Mo-Sa von 6 Uhr bis 18 Uhr mind. 60 Min. vor gewünschter Abfahrt unter Tel. 0621/1077077 vorbestellen. Vorbestellung auch in der myVRN-App möglich. Fahrten an Sonn- u. Feiertagen bitte spätestens bis 18 Uhr des vorherigen Werktags vorbestellen.

4 bis 8 Fahrgastplätze. Besonderer Tarif, VRN-Jahreskarten/Semestertickets werden anerkannt. Mitnahmeregelung gilt nicht

▼ = Haustürbedienung bei Ankunft möglich, Anmeldung beim Fahrpersonal. Qualitätszuschlag pro Anmeldung 2 Euro, 1 Euro für VRN-Abokarteninhaber.

◀ = hält nur zum Aussteigen

FEHLT DIE ZÜNDENDE IDEE? WIR HÄTTEN DA EINE!

IMPULSGEBER FÜR IHRE KOMMUNIKATION

Printproduktion • Online-Marketing • Web-Entwicklung

ABT MEDIEN GRUPPE

www.abt-medien.de



9869

Ruftaxi: Niederstetten - Creglingen

RUFTAXI

Am 24. und 31.12. Verkehr wie an Samstagen (außer 2023 Verkehr wie an Sonntagen)

Beschränkungen Hinweise	Montag - Freitag								Samstag								Sonn- und Feiertag							
	U	F	G	S	U	F	U	F	U	F	G	S	U	F	U	F	G	S	U	F				
Niederstetten, Flugplatz	9.55	11.55	13.55	15.55	17.55	19.55	22.01	9.55	11.55	13.55	15.55	17.55	19.55	22.01	9.55	11.55	13.55	15.55	17.55	19.55	22.01			
- Hohe Buche	9.55	11.55	13.55	15.55	17.55	19.55	22.01	9.55	11.55	13.55	15.55	17.55	19.55	22.01	9.55	11.55	13.55	15.55	17.55	19.55	22.01			
- Sperrlohe	9.55	11.55	13.55	15.55	17.55	19.55	22.01	9.55	11.55	13.55	15.55	17.55	19.55	22.01	9.55	11.55	13.55	15.55	17.55	19.55	22.01			
- Bahnhof	9.55	11.55	13.55	15.55	17.55	19.55	22.01	9.55	11.55	13.55	15.55	17.55	19.55	22.01	9.55	11.55	13.55	15.55	17.55	19.55	22.01			
- Ziegmühle	9.55	11.55	13.55	15.55	17.55	19.55	22.01	9.55	11.55	13.55	15.55	17.55	19.55	22.01	9.55	11.55	13.55	15.55	17.55	19.55	22.01			
- ZOB	9.55	11.55	13.55	15.55	17.55	19.55	22.01	9.55	11.55	13.55	15.55	17.55	19.55	22.01	9.55	11.55	13.55	15.55	17.55	19.55	22.01			
Vorbachzimmern, Ort	9.57	11.57	13.57	15.57	17.57	19.57	22.03	9.57	11.57	13.57	15.57	17.57	19.57	22.03	9.57	11.57	13.57	15.57	17.57	19.57	22.03			
Oberstetten, Ort	9.57	11.57	13.57	15.57	17.57	19.57	22.03	9.57	11.57	13.57	15.57	17.57	19.57	22.03	9.57	11.57	13.57	15.57	17.57	19.57	22.03			
Niederstetten, Flugplatz	9.58	11.58	13.58	15.58	17.58	19.58	22.04	9.58	11.58	13.58	15.58	17.58	19.58	22.04	9.58	11.58	13.58	15.58	17.58	19.58	22.04			
- Hohe Buche	9.58	11.58	13.58	15.58	17.58	19.58	22.04	9.58	11.58	13.58	15.58	17.58	19.58	22.04	9.58	11.58	13.58	15.58	17.58	19.58	22.04			
- Rehhof	9.59	11.59	13.59	15.59	17.59	19.59	22.05	9.59	11.59	13.59	15.59	17.59	19.59	22.05	9.59	11.59	13.59	15.59	17.59	19.59	22.05			
Wermutshausen, Ort	10.00	12.00	14.00	16.00	18.00	20.00	22.06	10.00	12.00	14.00	16.00	18.00	20.00	22.06	10.00	12.00	14.00	16.00	18.00	20.00	22.06			
Wildentierbach, Ort	10.00	12.00	14.00	16.00	18.00	20.00	22.06	10.00	12.00	14.00	16.00	18.00	20.00	22.06	10.00	12.00	14.00	16.00	18.00	20.00	22.06			
Rinderfeld, Kindergarten	10.02	12.02	14.02	16.02	18.02	20.02	22.08	10.02	12.02	14.02	16.02	18.02	20.02	22.08	10.02	12.02	14.02	16.02	18.02	20.02	22.08			
- Ortsmitte	10.02	12.02	14.02	16.02	18.02	20.02	22.08	10.02	12.02	14.02	16.02	18.02	20.02	22.08	10.02	12.02	14.02	16.02	18.02	20.02	22.08			
- See	10.02	12.02	14.02	16.02	18.02	20.02	22.08	10.02	12.02	14.02	16.02	18.02	20.02	22.08	10.02	12.02	14.02	16.02	18.02	20.02	22.08			
Heimberg, Nord	10.02	12.02	14.02	16.02	18.02	20.02	22.08	10.02	12.02	14.02	16.02	18.02	20.02	22.08	10.02	12.02	14.02	16.02	18.02	20.02	22.08			
- Süd	10.02	12.02	14.02	16.02	18.02	20.02	22.08	10.02	12.02	14.02	16.02	18.02	20.02	22.08	10.02	12.02	14.02	16.02	18.02	20.02	22.08			
Ebertsbronn, Ort	10.03	12.03	14.03	16.03	18.03	20.03	22.09	10.03	12.03	14.03	16.03	18.03	20.03	22.09	10.03	12.03	14.03	16.03	18.03	20.03	22.09			
Dunzendorf, Ort	10.03	12.03	14.03	16.03	18.03	20.03	22.09	10.03	12.03	14.03	16.03	18.03	20.03	22.09	10.03	12.03	14.03	16.03	18.03	20.03	22.09			
Streichental, Ort	10.03	12.03	14.03	16.03	18.03	20.03	22.09	10.03	12.03	14.03	16.03	18.03	20.03	22.09	10.03	12.03	14.03	16.03	18.03	20.03	22.09			
Wolkersfelden, Ort	10.06	12.06	14.06	16.06	18.06	20.06	22.12	10.06	12.06	14.06	16.06	18.06	20.06	22.12	10.06	12.06	14.06	16.06	18.06	20.06	22.12			
Oberriembach, Ort	10.06	12.06	14.06	16.06	18.06	20.06	22.12	10.06	12.06	14.06	16.06	18.06	20.06	22.12	10.06	12.06	14.06	16.06	18.06	20.06	22.12			
Schmerbach, Ort	10.09	12.09	14.09	16.09	18.09	20.09	22.15	10.09	12.09	14.09	16.09	18.09	20.09	22.15	10.09	12.09	14.09	16.09	18.09	20.09	22.15			
Lichtel, Birkhöfe	10.10	12.10	14.10	16.10	18.10	20.10	22.16	10.10	12.10	14.10	16.10	18.10	20.10	22.16	10.10	12.10	14.10	16.10	18.10	20.10	22.16			
- Oben	10.10	12.10	14.10	16.10	18.10	20.10	22.16	10.10	12.10	14.10	16.10	18.10	20.10	22.16	10.10	12.10	14.10	16.10	18.10	20.10	22.16			
- Unten	10.10	12.10	14.10	16.10	18.10	20.10	22.16	10.10	12.10	14.10	16.10	18.10	20.10	22.16	10.10	12.10	14.10	16.10	18.10	20.10	22.16			
Münster, Industriegebiet	10.11	12.11	14.11	16.11	18.11	20.11	22.17	10.11	12.11	14.11	16.11	18.11	20.11	22.17	10.11	12.11	14.11	16.11	18.11	20.11	22.17			
- Ort	10.12	12.12	14.12	16.12	18.12	20.12	22.18	10.12	12.12	14.12	16.12	18.12	20.12	22.18	10.12	12.12	14.12	16.12	18.12	20.12	22.18			
- See	10.13	12.13	14.13	16.13	18.13	20.13	22.19	10.13	12.13	14.13	16.13	18.13	20.13	22.19	10.13	12.13	14.13	16.13	18.13	20.13	22.19			
Creglingen, Herrgottskirche	10.13	12.13	14.13	16.13	18.13	20.13	22.19	10.13	12.13	14.13	16.13	18.13	20.13	22.19	10.13	12.13	14.13	16.13	18.13	20.13	22.19			
- Waldstraße	10.15	12.15	14.15	16.15	18.15	20.15	22.21	10.15	12.15	14.15	16.15	18.15	20.15	22.21	10.15	12.15	14.15	16.15	18.15	20.15	22.21			
- ZOB	10.15	12.15	14.15	16.15	18.15	20.15	22.21	10.15	12.15	14.15	16.15	18.15	20.15	22.21	10.15	12.15	14.15	16.15	18.15	20.15	22.21			

Hinweise	Sonn- und Feiertag	
	U	F
Niederstetten, Flugplatz	19.55	22.01
- Hohe Buche	19.55	22.01
- Sperrlohe	19.55	22.01
- Bahnhof	19.55	22.01
- Ziegmühle	19.55	22.01
- ZOB	19.55	22.01
Vorbachzimmern, Ort	19.57	22.03
Oberstetten, Ort	19.57	22.03
Niederstetten, Flugplatz	19.58	22.04
- Hohe Buche	19.58	22.04
- Rehhof	19.59	22.05
Wermutshausen, Ort	20.00	22.06
Wildentierbach, Ort	20.00	22.06
Rinderfeld, Kindergarten	20.02	22.08
- Ortsmitte	20.02	22.08
- See	20.02	22.08
Heimberg, Nord	20.02	22.08
- Süd	20.02	22.08
Ebertsbronn, Ort	20.03	22.09
Dunzendorf, Ort	20.03	22.09
Streichental, Ort	20.03	22.09
Wolkersfelden, Ort	20.06	22.12
Oberriembach, Ort	20.06	22.12
Schmerbach, Ort	20.09	22.15
Lichtel, Birkhöfe	20.10	22.16
- Oben	20.10	22.16
- Unten	20.10	22.16
Münster, Ort	20.12	22.18
- See	20.13	22.19
Creglingen, Herrgottskirche	20.13	22.19
- Waldstraße	20.15	22.21
- ZOB	20.15	22.21

- ZEICHENERKLÄRUNG: **G** = nur an schulfreien Tagen
S = nur an Schultagen
U = Ruftaxi bitte Mo-Sa von 6 Uhr bis 18 Uhr mind. 60 Min. vor gewünschter Abfahrt unter Tel. 0621/1077077 vorbestellen, Vorbestellung auch in der myVRN-App möglich, Fahrten an Sonn- u. Feiertagen bitte spätestens bis 18 Uhr des vorherigen Werktags vorbestellen, 4 bis 8 Fahrgastplätze, Besonderer Tarif, VRN-Jahreskarten/Semestertickets werden anerkannt, Mitnahmeregelung gilt nicht
▼ = Haustürbedienung bei Ankunft möglich, Anmeldung beim Fahrpersonal, Qualitätszuschlag pro Anmeldung 2 Euro, 1 Euro für VRN-Abokarteninhaber.
◀ = hält nur zum Aussteigen
▶ = hält nur zum Einsteigen



9869

Ruftaxi: Creglingen - Niederstetten

RUFTAXI

Am 24. und 31.12. Verkehr wie an Samstagen (außer 2023 Verkehr wie an Sonntagen)

Beschränkungen Hinweise	Montag - Freitag														Samstag							
	S	F	S	F	S	F	S	F	S	F	S	F	S	F	S	F	S	F	S	F		
Creglingen, ZOB	8.33	8.33	10.33	10.33	12.33	12.33	14.33	16.33	18.33	18.33	20.33	22.33	8.33	10.33	12.33	14.33	16.33	18.33	20.33	22.33		
- Waldstraße	8.33	8.33	10.33	10.33	12.33	12.33	14.33	16.33	18.33	18.33	20.33	22.33	8.33	10.33	12.33	14.33	16.33	18.33	20.33	22.33		
= Herrgottskirche	8.34	10.34	12.34	14.34	16.34	18.34	20.34	22.34	8.34	10.34	12.34	14.34	16.34	18.34	20.34	22.34						
Münster, See	8.35	10.35	12.35	14.35	16.35	18.35	20.35	22.35	8.35	10.35	12.35	14.35	16.35	18.35	20.35	22.35						
- Ort	8.35	10.35	12.35	14.35	16.35	18.35	20.35	22.35	8.35	10.35	12.35	14.35	16.35	18.35	20.35	22.35						
- Industriegebiet	8.35	10.35	10.35	12.35	12.35	14.35	16.35	18.35	18.35	20.35	22.35	8.35	10.35	12.35	14.35	16.35	18.35	20.35	22.35			
Schmerbach, Ort	8.35	10.36	10.36	12.36	12.36	14.36	16.36	18.36	18.36	20.36	22.36	8.36	10.36	12.36	14.36	16.36	18.36	20.36	22.36			
Oberriembach, Ort	8.37	10.37	10.37	12.37	12.37	14.37	16.37	18.37	18.37	20.37	22.37	8.37	10.37	12.37	14.37	16.37	18.37	20.37	22.37			
Lichtel, Unten	8.38	10.38	10.38	12.38	12.38	14.38	16.38	18.38	18.38	20.38	22.38	8.38	10.38	12.38	14.38	16.38	18.38	20.38	22.38			
- Oben	8.38	10.38	10.38	12.38	12.38	14.38	16.38	18.38	18.38	20.38	22.38	8.38	10.38	12.38	14.38	16.38	18.38	20.38	22.38			
- Birkhöfe	8.39	10.39	10.39	12.39	12.39	14.39	16.39	18.39	18.39	20.39	22.39	8.39	10.39	12.39	14.39	16.39	18.39	20.39	22.39			
Sreichental, Ort	8.43	10.43	10.43	12.43	12.43	14.43	16.43	18.43	18.43	20.43	22.43	8.43	10.43	12.43	14.43	16.43	18.43	20.43	22.43			
Dunzendorf, Ort	8.44	10.44	10.44	12.44	12.44	14.44	16.44	18.44	18.44	20.44	22.44	8.44	10.44	12.44	14.44	16.44	18.44	20.44	22.44			
Ebertsbronn, Ort	8.44	10.44	10.44	12.44	12.44	14.44	16.44	18.44	18.44	20.44	22.44	8.44	10.44	12.44	14.44	16.44	18.44	20.44	22.44			
Heimberg, Süd	8.45	10.45	10.45	12.45	12.45	14.45	16.45	18.45	18.45	20.45	22.45	8.45	10.45	12.45	14.45	16.45	18.45	20.45	22.45			
- Nord	8.45	10.45	10.45	12.45	12.45	14.45	16.45	18.45	18.45	20.45	22.45	8.45	10.45	12.45	14.45	16.45	18.45	20.45	22.45			
Wildentierbach, Ort	8.46	10.46	10.46	12.46	12.46	14.46	16.46	18.46	18.46	20.46	22.46	8.46	10.46	12.46	14.46	16.46	18.46	20.46	22.46			
Rinderfeld, Kindergarten	8.46	10.46	10.46	12.46	12.46	14.46	16.46	18.46	18.46	20.46	22.46	8.46	10.46	12.46	14.46	16.46	18.46	20.46	22.46			
- Ortsmitte	8.46	10.46	10.46	12.46	12.46	14.46	16.46	18.46	18.46	20.46	22.46	8.46	10.46	12.46	14.46	16.46	18.46	20.46	22.46			
= See	8.46	10.46	10.46	12.46	12.46	14.46	16.46	18.46	18.46	20.46	22.46	8.46	10.46	12.46	14.46	16.46	18.46	20.46	22.46			
Wermutshausen, Ort	8.47	10.47	10.47	12.47	12.47	14.47	16.47	18.47	18.47	20.47	22.47	8.47	10.47	12.47	14.47	16.47	18.47	20.47	22.47			
Niederstetten, Flugplatz	8.47	10.47	10.47	12.47	12.47	14.47	16.47	18.47	18.47	20.47	22.47	8.47	10.47	12.47	14.47	16.47	18.47	20.47	22.47			
= Rehhof	8.48	10.48	10.48	12.48	12.48	14.48	16.48	18.48	18.48	20.48	22.48	8.48	10.48	12.48	14.48	16.48	18.48	20.48	22.48			
Oberstetten, Ort	8.48	10.48	10.48	12.48	12.48	14.48	16.48	18.48	18.48	20.48	22.48	8.48	10.48	12.48	14.48	16.48	18.48	20.48	22.48			
Volkerfelden, Ort	8.49	10.49	10.49	12.49	12.49	14.49	16.49	18.49	18.49	20.49	22.49	8.49	10.49	12.49	14.49	16.49	18.49	20.49	22.49			
Niederstetten, Flugplatz	8.49	10.49	10.49	12.49	12.49	14.49	16.49	18.49	18.49	20.49	22.49	8.49	10.49	12.49	14.49	16.49	18.49	20.49	22.49			
- Hohe Buche	8.49	10.49	10.49	12.49	12.49	14.49	16.49	18.49	18.49	20.49	22.49	8.49	10.49	12.49	14.49	16.49	18.49	20.49	22.49			
- Sperrlohe	8.49	10.49	10.49	12.49	12.49	14.49	16.49	18.49	18.49	20.49	22.49	8.49	10.49	12.49	14.49	16.49	18.49	20.49	22.49			
Vorbachzimmern, Ort	8.49	10.49	10.49	12.49	12.49	14.49	16.49	18.49	18.49	20.49	22.49	8.49	10.49	12.49	14.49	16.49	18.49	20.49	22.49			
Niederstetten, ZOB	8.53	10.53	10.53	12.53	12.53	14.53	16.53	18.53	18.53	20.53	22.53	8.53	10.53	12.53	14.53	16.53	18.53	20.53	22.53			
- Ziegmühle	8.53	10.53	10.53	12.53	12.53	14.53	16.53	18.53	18.53	20.53	22.53	8.53	10.53	12.53	14.53	16.53	18.53	20.53	22.53			
- Bahnhof	8.53	10.53	10.53	12.53	12.53	14.53	16.53	18.53	18.53	20.53	22.53	8.53	10.53	12.53	14.53	16.53	18.53	20.53	22.53			

Hinweise	Sonn- und Feiertag													
	S	F	S	F	S	F	S	F	S	F	S	F	S	F
Creglingen, ZOB	8.33	10.33	12.33	14.33	16.33	18.33	20.33	22.33						
- Waldstraße	8.33	10.33	12.33	14.33	16.33	18.33	20.33	22.33						
= Herrgottskirche	8.34	10.34	12.34	14.34	16.34	18.34	20.34	22.34						
Münster, See	8.35	10.35	12.35	14.35	16.35	18.35	20.35	22.35						
- Ort	8.35	10.35	12.35	14.35	16.35	18.35	20.35	22.35						
Schmerbach, Ort	8.36	10.36	12.36	14.36	16.36	18.36	20.36	22.36						
Oberriembach, Ort	8.37	10.37	12.37	14.37	16.37	18.37	20.37	22.37						
Lichtel, Unten	8.38	10.38	12.38	14.38	16.38	18.38	20.38	22.38						
- Oben	8.38	10.38	12.38	14.38	16.38	18.38	20.38	22.38						
- Birkhöfe	8.39	10.39	12.39	14.39	16.39	18.39	20.39	22.39						
Sreichental, Ort	8.43	10.43	12.43	14.43	16.43	18.43	20.43	22.43						
Dunzendorf, Ort	8.44	10.44	12.44	14.44	16.44	18.44	20.44	22.44						
Ebertsbronn, Ort	8.44	10.44	12.44	14.44	16.44	18.44	20.44	22.44						
Heimberg, Süd	8.45	10.45	12.45	14.45	16.45	18.45	20.45	22.45						
- Nord	8.45	10.45	12.45	14.45	16.45	18.45	20.45	22.45						
Wildentierbach, Ort	8.46	10.46	12.46	14.46	16.46	18.46	20.46	22.46						
Rinderfeld, Kindergarten	8.46	10.46	12.46	14.46	16.46	18.46	20.46	22.46						
- Ortsmitte	8.46	10.46	12.46	14.46	16.46	18.46	20.46	22.46						
= See	8.46	10.46	12.46	14.46	16.46	18.46	20.46	22.46						
Wermutshausen, Ort	8.47	10.47	12.47	14.47	16.47	18.47	20.47	22.47						
Niederstetten, Flugplatz	8.47	10.47	12.47	14.47	16.47	18.47	20.47	22.47						
- Rehhof	8.48	10.48	12.48	14.48	16.48	18.48	20.48	22.48						
Oberstetten, Ort	8.48	10.48	12.48	14.48	16.48	18.48	20.48	22.48						
Volkerfelden, Ort	8.49	10.49	12.49	14.49	16.49	18.49	20.49	22.49						
Niederstetten, Flugplatz	8.49	10.49	12.49	14.49	16.49	18.49	20.49	22.49						
- Hohe Buche	8.49	10.49	12.49	14.49	16.49	18.49	20.49	22.49						
- Sperrlohe	8.49	10.49	12.49	14.49	16.49	18.49	20.49	22.49						
Vorbachzimmern, Ort	8.49	10.49	12.49	14.49	16.49	18.49	20.49	22.49						
Niederstetten, ZOB	8.53	10.53	12.53	14.53	16.53	18.53	20.53	22.53						
- Ziegmühle	8.53	10.53	12.53	14.53	16.53	18.53	20.53	22.53						
- Bahnhof	8.53	10.53	12.53	14.53	16.53	18.53	20.53	22.53						

ZEICHENERKLÄRUNG: **S** = nur an schulfreien Tagen

F = nur an Schultagen

U = Ruftaxi bitte Mo-Sa von 6 Uhr bis 18 Uhr mind. 60 Min. vor gewünschter Abfahrt unter Tel. 0621/1077077 vorbestellen. Vorbestellung

auch in der myVRN-App möglich. Fahrten an Sonn- u. Feiertagen bitte spätestens bis 18 Uhr des vorherigen Werktags vorbestellen.

4 bis 8 Fahrgastplätze. Besonderer Tarif, VRN-Jahreskarten/Semestertickets werden anerkannt. Mitnahmeregelung gilt nicht

* = Haustürbedienung bei Ankunft möglich, Anmeldung beim Fahrpersonal. Qualitätszuschlag pro Anmeldung 2 Euro, 1 Euro für VRN-Abokaterinhaber.

☑ = hält nur zum Aussteigen

☒ = hält nur zum Einsteigen



9870

Ruftaxi: Creglingen Süd

RUFTAXI

Am 24. und 31.12. Verkehr wie an Samstagen (außer 2023 Verkehr wie an Sonntagen)

Beschränkungen Hinweise	Montag - Freitag										Samstag						Sonn- und Feiertag					
	G	F	U	S	G	F	U	S	G	F	U	S	G	F	U	S	G	F	U	S		
Creglingen, ZOB	ab	8,30	10,30	12,30	14,30	14,30	16,30	18,30	20,30	22,30	8,30	10,30	12,30	14,30	16,30	18,30	20,30	22,30	8,30	10,30	12,30	
- Waldstraße		16,30	10,30	12,30	14,30	14,30	16,30	18,30	20,30	22,30	16,30	10,30	12,30	14,30	16,30	18,30	20,30	22,30	16,30	10,30	12,30	
- Rothenburger Straße		16,30	10,30	12,30	14,30	14,30	16,30	18,30	20,30	22,30	16,30	10,30	12,30	14,30	16,30	18,30	20,30	22,30	16,30	10,30	12,30	
- Herrgottskirche		16,30	10,30	12,30	14,30	14,30	16,30	18,30	20,30	22,30	16,30	10,30	12,30	14,30	16,30	18,30	20,30	22,30	16,30	10,30	12,30	
Craintal, Ort			10,34	12,34		14,34		18,34	20,34	22,34		10,34	12,34	14,34	16,34	18,34	20,34	22,34		10,34	12,34	
Archshofen, Ort			10,35	12,35		14,35		18,35	20,35	22,35		10,35	12,35	14,35	16,35	18,35	20,35	22,35		10,35	12,35	
Finsterloh, Ort		8,40	10,40	12,40		14,40	16,40	18,40	20,40	22,40	8,40	10,40	12,40	14,40	16,40	18,40	20,40	22,40	8,40	10,40	12,40	
Schonach, Ort		8,42	10,42	12,42		14,42	16,42	18,42	20,42	22,42	8,42	10,42	12,42	14,42	16,42	18,42	20,42	22,42	8,42	10,42	12,42	
Wolfsbuch, Ort		8,43	10,43	12,43		14,43	16,43	18,43	20,43	22,43	8,43	10,43	12,43	14,43	16,43	18,43	20,43	22,43	8,43	10,43	12,43	
Burgstall, Ort		8,44	10,44	12,44	14,44	14,44	16,44	18,44	20,44	22,44	8,44	10,44	12,44	14,44	16,44	18,44	20,44	22,44	8,44	10,44	12,44	
Weiler, Ort		8,46	10,46	12,46		14,46	16,46	18,46	20,46	22,46	8,46	10,46	12,46	14,46	16,46	18,46	20,46	22,46	8,46	10,46	12,46	
Seldeneck, Ort		8,48	10,48	12,48	14,48	14,48	16,48	18,48	20,48	22,48	8,48	10,48	12,48	14,48	16,48	18,48	20,48	22,48	8,48	10,48	12,48	
Blumweiler, Ort		8,48	10,48	12,48	14,48	14,48	16,48	18,48	20,48	22,48	8,48	10,48	12,48	14,48	16,48	18,48	20,48	22,48	8,48	10,48	12,48	
Schwarzenbronn, Ort		8,50	10,50	12,50	14,50	14,50	16,50	18,50	20,50	22,50	8,50	10,50	12,50	14,50	16,50	18,50	20,50	22,50	8,50	10,50	12,50	
Reutsachsen, Ort		8,52	10,52	12,52		14,52	16,52	18,52	20,52	22,52	8,52	10,52	12,52		14,52	16,52	18,52	20,52	22,52	8,52	10,52	12,52
Rothenburg, Berufsschule			10,57		14,57	14,57		18,57				10,57		14,57		18,57				10,57		
- Adam-Hörber-Straße																						
- P1 Friedrich-Hörner-Weg																						
- Topplerweg																						
- Bleiche																						
- Förderschule																						
- Bahnhof			10,57		14,57	14,57		18,57				10,57		14,57		18,57				10,57		

Hinweise	Sonn- und Feiertag																			
	G	F	U	S	G	F	U	S	G	F	U	S	G	F	U	S	G	F	U	S
Creglingen, ZOB	ab	14,30	16,30	18,30	20,30	22,30														
- Waldstraße		14,30	16,30	18,30	20,30	22,30														
- Rothenburger Straße		14,30	16,30	18,30	20,30	22,30														
- Herrgottskirche		14,30	16,30																	
Craintal, Ort		14,34	16,34	18,34	20,34	22,34														
Archshofen, Ort		14,35	16,35	18,35	20,35	22,35														
Finsterloh, Ort		14,40	16,40	18,40	20,40	22,40														
Schonach, Ort		14,42	16,42	18,42	20,42	22,42														
Wolfsbuch, Ort		14,43	16,43	18,43	20,43	22,43														
Burgstall, Ort		14,44	16,44	18,44	20,44	22,44														
Weiler, Ort		14,46	16,46	18,46	20,46	22,46														
Seldeneck, Ort		14,48	16,48	18,48	20,48	22,48														
Blumweiler, Ort		14,48	16,48	18,48	20,48	22,48														
Schwarzenbronn, Ort		14,50	16,50	18,50	20,50	22,50														
Reutsachsen, Ort		14,52	16,52	18,52	20,52	22,52														
Rothenburg, Berufsschule		14,57		18,57																
- Adam-Hörber-Straße		14,57		18,57																
- P1 Friedrich-Hörner-Weg		14,57		18,57																
- Topplerweg		14,57		18,57																
- Bleiche		14,57		18,57																
- Förderschule		14,57		18,57																
- Bahnhof		14,57		18,57																

ZEICHENERKLÄRUNG: G = nur an schulfreien Tagen

S = nur an Schultagen

U = Ruftaxi bitte Mo-Sa von 6 Uhr bis 18 Uhr mind. 60 Min. vor gewünschter Abfahrt unter Tel. 0621/1077077 vorbestellen. Vorbestellung auch in der myVRN-App möglich, Fahrten an Sonn- u. Feiertagen bitte spätestens bis 18 Uhr des vorherigen Werktags vorbestellen, 4 bis 8 Fahrgastplätze. Besonderer Tarif, VRN-Jahreskarten/Semestertickets werden anerkannt. Minnahmeregelung gilt nicht

■ = Haustürbedienung bei Ankunft möglich, Anmeldung beim Fahrpersonal, Qualitätszuschlag pro Anmeldung 2 Euro, 1 Euro für VRN-Abokarteninhaber, Keine Haustürbedienung in Bad Mergentheim, Igersheim, Lauda, Osterburken, Rothenburg o.d.T., Weikersheim und Wertheim (Altst./Bestenheid/Wartberg).

◀ = hält nur zum Aussteigen

▶ = hält nur zum Einsteigen



Am 24. und 31.12. Verkehr wie an Samstagen (außer 2023 Verkehr wie an Sonntagen)

Beschränkungen Hinweise	Montag - Freitag								Samstag								Sonn- und Feiertag													
	U	S	F	F	F	F	F	F	U	U	U	U	U	U	U	U	U	U	U	U	U	U								
Rothenburg, Bahnhof ab			11.02					19.02						11.02						19.02					11.02					15.02
- Förderschule			11.02					19.02						11.02						19.02					11.02					15.02
= Bleiche			11.02					19.02						11.02						19.02					11.02					15.02
- P1 Friedrich-Hörner-Weg			11.02					19.02						11.02						19.02					11.02					15.02
- Topplerweg			11.02					19.02						11.02						19.02					11.02					15.02
- Adam-Hörber-Straße			11.02					19.02						11.02						19.02					11.02					15.02
- Berufsschule			11.02					19.02						11.02						19.02					11.02					15.02
Reutsachsen, Ort	9.06	11.06	11.06	13.06	15.06	17.06	19.06	21.06	9.06	11.06	13.06	15.06	17.06	19.06	21.06	9.06	11.06	13.06	15.06	17.06	19.06	21.06	9.06	11.06	13.06	15.06	17.06	19.06	21.06	
Schwarzenbronn, Ort	9.08	11.08	11.08	13.08	15.08	17.08	19.08	21.08	9.08	11.08	13.08	15.08	17.08	19.08	21.08	9.08	11.08	13.08	15.08	17.08	19.08	21.08	9.08	11.08	13.08	15.08	17.08	19.08	21.08	
Blumweiler, Ort	9.11	11.11	11.11	13.11	15.11	17.11	19.11	21.11	9.11	11.11	13.11	15.11	17.11	19.11	21.11	9.11	11.11	13.11	15.11	17.11	19.11	21.11	9.11	11.11	13.11	15.11	17.11	19.11	21.11	
Seldeneck, Ort	9.11	11.11	11.11	13.11	15.11	17.11	19.11	21.11	9.11	11.11	13.11	15.11	17.11	19.11	21.11	9.11	11.11	13.11	15.11	17.11	19.11	21.11	9.11	11.11	13.11	15.11	17.11	19.11	21.11	
Weiler, Ort	9.13	11.13	11.13	13.13	15.13	17.13	19.13	21.13	9.13	11.13	13.13	15.13	17.13	19.13	21.13	9.13	11.13	13.13	15.13	17.13	19.13	21.13	9.13	11.13	13.13	15.13	17.13	19.13	21.13	
Burgstall, Ort	9.18	11.18	11.18	13.18	15.18	17.18	19.18	21.18	9.18	11.18	13.18	15.18	17.18	19.18	21.18	9.18	11.18	13.18	15.18	17.18	19.18	21.18	9.18	11.18	13.18	15.18	17.18	19.18	21.18	
Wolfsbuch, Ort	9.18	11.18	11.18	13.18	15.18	17.18	19.18	21.18	9.18	11.18	13.18	15.18	17.18	19.18	21.18	9.18	11.18	13.18	15.18	17.18	19.18	21.18	9.18	11.18	13.18	15.18	17.18	19.18	21.18	
Schonach, Ort	9.18	11.18	11.18	13.18	15.18	17.18	19.18	21.18	9.18	11.18	13.18	15.18	17.18	19.18	21.18	9.18	11.18	13.18	15.18	17.18	19.18	21.18	9.18	11.18	13.18	15.18	17.18	19.18	21.18	
Finsterlohr, Ort	9.20	11.20	11.20	13.20	15.20	17.20	19.20	21.20	9.20	11.20	13.20	15.20	17.20	19.20	21.20	9.20	11.20	13.20	15.20	17.20	19.20	21.20	9.20	11.20	13.20	15.20	17.20	19.20	21.20	
Archshofen, Ort	9.25	11.25	11.25	13.25	15.25	17.25	19.25	21.25	9.25	11.25	13.25	15.25	17.25	19.25	21.25	9.25	11.25	13.25	15.25	17.25	19.25	21.25	9.25	11.25	13.25	15.25	17.25	19.25	21.25	
Craintal, Ort	9.26	11.26	11.26	13.26	15.26	17.26	19.26	21.26	9.26	11.26	13.26	15.26	17.26	19.26	21.26	9.26	11.26	13.26	15.26	17.26	19.26	21.26	9.26	11.26	13.26	15.26	17.26	19.26	21.26	
Creglingen, Rothenburger Str.	9.30	11.30	11.30	13.30	15.30	17.30	19.30	21.30	9.30	11.30	13.30	15.30	17.30	19.30	21.30	9.30	11.30	13.30	15.30	17.30	19.30	21.30	9.30	11.30	13.30	15.30	17.30	19.30	21.30	
- Herrgottskirche	9.30	11.30	11.30	13.30	15.30	17.30	19.30	21.30	9.30	11.30	13.30	15.30	17.30	19.30	21.30	9.30	11.30	13.30	15.30	17.30	19.30	21.30	9.30	11.30	13.30	15.30	17.30	19.30	21.30	
- Waldstraße	9.30	11.30	11.30	13.30	15.30	17.30	19.30	21.30	9.30	11.30	13.30	15.30	17.30	19.30	21.30	9.30	11.30	13.30	15.30	17.30	19.30	21.30	9.30	11.30	13.30	15.30	17.30	19.30	21.30	
- ZOB	9.30	11.30	11.30	13.30	15.30	17.30	19.30	21.30	9.30	11.30	13.30	15.30	17.30	19.30	21.30	9.30	11.30	13.30	15.30	17.30	19.30	21.30	9.30	11.30	13.30	15.30	17.30	19.30	21.30	

Beschränkungen Hinweise	Sonn- und Feiertag															
	U	U	U	U	U	U	U	U	U	U	U	U	U	U	U	U
Rothenburg, Bahnhof ab	19.02															
- Förderschule	19.02															
= Bleiche	19.02															
- P1 Friedrich-Hörner-Weg	19.02															
- Topplerweg	19.02															
- Adam-Hörber-Straße	19.02															
- Berufsschule	19.02															
Reutsachsen, Ort	19.06	21.06														
Schwarzenbronn, Ort	19.08	21.08														
Blumweiler, Ort	19.11	21.11														
Seldeneck, Ort	19.11	21.11														
Weiler, Ort	19.13	21.13														
Burgstall, Ort	19.16	21.16														
Wolfsbuch, Ort	19.16	21.16														
Schonach, Ort	19.18	21.18														
Finsterlohr, Ort	19.20	21.20														
Archshofen, Ort	19.25	21.25														
Craintal, Ort	19.26	21.26														
Creglingen, Rothenburger Str.	19.30	21.30														
- Waldstraße	19.30	21.30														
- ZOB	19.30	21.30														

ZEICHENERKLÄRUNG: **F** = nur an schulfreien Tagen
S = nur an Schultagen
U = Ruftaxi bitte Mo-Sa von 6 Uhr bis 18 Uhr mind., 60 Min., vor gewünschter Abfahrt unter Tel. 0621/1077077 vorbestellen, Vorbestellung auch in der myVRN-App möglich. Fahrten an Sonn- u. Feiertagen bitte spätestens bis 18 Uhr des vorherigen Werktags vorbestellen.
 4 bis 8 Fahrgastplätze. Besonderer Tarif, VRN-Jahreskarten/Semestertickets werden anerkannt. Mitnahmeregelung gilt nicht
 * = Haustürbedienung bei Ankunft möglich, Anmeldung beim Fahrpersonal. Qualitätszuschlag pro Anmeldung 2 Euro, 1 Euro für VRN-Abokarteninhaber.
 ◀ = hält nur zum Aussteigen
 ▶ = hält nur zum Einsteigen



9871

Ruftaxi: Wertheim - Kulsheim

RUFTAXI

Fahrtnummer	Montag - Freitag				Samstag												Sonn- und Feiertag			
	101	101	103	103	601	603	605	607	609	611	613	613	615	615	701	703	705	707	709	
Beschränkungen	LA	LA	LA	LA	LA	LA	LA	LA	LA	LA	LA	LA	LA	LA	LA	LA	LA	LA	LA	
Hinweise	B120	B120	B120	B120	i	i	i	i	i	i	i	B120	i	B120	i	i	i	i	i	
Wertheim, ZOB	19,55	19,55	21,55	21,55	7,55	9,55	11,55	13,55	15,55	17,55	17,55	19,55	19,55	21,55	21,55	7,55	9,55	11,55	13,55	15,55
- Burg	19,55		21,55							17,55		19,55		21,55						
- Altstadt	19,55	19,55	21,55	21,55	7,55	9,55	11,55	13,55	15,55	17,55	17,55	19,55	19,55	21,55	21,55	7,55	9,55	11,55	13,55	15,55
- Waldhaus	19,55	19,55	21,55	21,55	7,55	9,55	11,55	13,55	15,55	17,55	17,55	19,55	19,55	21,55	21,55	7,55	9,55	11,55	13,55	15,55
- Stiftskirche	19,55	19,55	21,55	21,55	7,55	9,55	11,55	13,55	15,55	17,55	17,55	19,55	19,55	21,55	21,55	7,55	9,55	11,55	13,55	15,55
- Burgblock	19,56	19,56	21,56	21,56	7,56	9,56	11,56	13,56	15,56	17,56	17,56	19,56	19,56	21,56	21,56	7,56	9,56	11,56	13,56	15,56
Wartberg, Frankenplatz	19,59	19,59	21,59	21,59						17,59	17,59	19,59	19,59	21,59	21,59	7,59	9,59	11,59	13,59	15,59
Reinhardshof, Süd	20,00	20,00	22,00	22,00						18,00	18,00	20,00	20,00	22,00	22,00	8,00	10,00	12,00	14,00	16,00
- Kirche	20,00	20,00	22,00	22,00						18,00	18,00	20,00	20,00	22,00	22,00	8,00	10,00	12,00	14,00	16,00
- Nord/Krankenhaus	20,00	20,00	22,00	22,00						18,00	18,00	20,00	20,00	22,00	22,00	8,00	10,00	12,00	14,00	16,00
- GHS	20,00	20,00	22,00	22,00						18,00	18,00	20,00	20,00	22,00	22,00	8,00	10,00	12,00	14,00	16,00
Vockenrot, Nassiger Straße	20,01	20,01	22,01	22,01	8,01	10,01	12,01	14,01	16,01	18,01	18,01	20,01	20,01	22,01	22,01	8,01	10,01	12,01	14,01	16,01
- Reinhardswiesen	20,01	20,01	22,01	22,01	8,01	10,01	12,01	14,01	16,01	18,01	18,01	20,01	20,01	22,01	22,01	8,01	10,01	12,01	14,01	16,01
- Neuhof	20,02	20,02	22,02	22,02	8,02	10,02	12,02	14,02	16,02	18,02	18,02	20,02	20,02	22,02	22,02	8,02	10,02	12,02	14,02	16,02
Sachsenhausen, Am Kirchweg	20,03	20,03	22,03	22,03	8,03	10,03	12,03	14,03	16,03	18,03	18,03	20,03	20,03	22,03	22,03	8,03	10,03	12,03	14,03	16,03
- Ort	20,03	20,03	22,03	22,03	8,03	10,03	12,03	14,03	16,03	18,03	18,03	20,03	20,03	22,03	22,03	8,03	10,03	12,03	14,03	16,03
Nassig, Odengesaß	20,05	20,05	22,05	22,05	8,05	10,05	12,05	14,05	16,05	18,05	18,05	20,05	20,05	22,05	22,05	8,05	10,05	12,05	14,05	16,05
- Rose	20,05	20,05	22,05	22,05	8,05	10,05	12,05	14,05	16,05	18,05	18,05	20,05	20,05	22,05	22,05	8,05	10,05	12,05	14,05	16,05
- Kirche	20,05	20,05	22,05	22,05	8,05	10,05	12,05	14,05	16,05	18,05	18,05	20,05	20,05	22,05	22,05	8,05	10,05	12,05	14,05	16,05
- Steingasse	20,06	20,06	22,06	22,06	8,06	10,06	12,06	14,06	16,06	18,06	18,06	20,06	20,06	22,06	22,06	8,06	10,06	12,06	14,06	16,06
- Steingasse Im Tal	20,06	20,06	22,06	22,06	8,06	10,06	12,06	14,06	16,06	18,06	18,06	20,06	20,06	22,06	22,06	8,06	10,06	12,06	14,06	16,06
Wessental, Ort	20,08	20,08	22,08	22,08	8,08	10,08	12,08	14,08	16,08	18,08	18,08	20,08	20,08	22,08	22,08	8,08	10,08	12,08	14,08	16,08
Sonderriet, Gehöft	20,10	20,10	22,10	22,10	8,10	10,10	12,10	14,10	16,10	18,10	18,10	20,10	20,10	22,10	22,10	8,10	10,10	12,10	14,10	16,10
- Rathaus	20,10	20,10	22,10	22,10	8,10	10,10	12,10	14,10	16,10	18,10	18,10	20,10	20,10	22,10	22,10	8,10	10,10	12,10	14,10	16,10
Dörfesberg, Waage	20,12	20,12	22,12	22,12	8,12	10,12	12,12	14,12	16,12	18,12	18,12	20,12	20,12	22,12	22,12	8,12	10,12	12,12	14,12	16,12
- Bäckerei	20,12	20,12	22,12	22,12	8,12	10,12	12,12	14,12	16,12	18,12	18,12	20,12	20,12	22,12	22,12	8,12	10,12	12,12	14,12	16,12
- Ernsthöhe	20,13	20,13	22,13	22,13	8,13	10,13	12,13	14,13	16,13	18,13	18,13	20,13	20,13	22,13	22,13	8,13	10,13	12,13	14,13	16,13
Hundheim, Gemeindezentrum	20,15	20,15	22,15	22,15	8,15	10,15	12,15	14,15	16,15	18,15	18,15	20,15	20,15	22,15	22,15	8,15	10,15	12,15	14,15	16,15
- Kirche	20,15	20,15	22,15	22,15	8,15	10,15	12,15	14,15	16,15	18,15	18,15	20,15	20,15	22,15	22,15	8,15	10,15	12,15	14,15	16,15
- Denkmalsiedlung	20,16	20,16	22,16	22,16	8,16	10,16	12,16	14,16	16,16	18,16	18,16	20,16	20,16	22,16	22,16	8,16	10,16	12,16	14,16	16,16
Steinbach, Gemeindezentrum	20,19	20,19	22,19	22,19	8,19	10,19	12,19	14,19	16,19	18,19	18,19	20,19	20,19	22,19	22,19	8,19	10,19	12,19	14,19	16,19
- Dorfplatz	20,19	20,19	22,19	22,19	8,19	10,19	12,19	14,19	16,19	18,19	18,19	20,19	20,19	22,19	22,19	8,19	10,19	12,19	14,19	16,19
- Vorderer Messhof	20,20	20,20	22,20	22,20	8,20	10,20	12,20	14,20	16,20	18,20	18,20	20,20	20,20	22,20	22,20	8,20	10,20	12,20	14,20	16,20
Steinfurt, Ort	20,25	20,25	22,25	22,25	8,25	10,25	12,25	14,25	16,25	18,25	18,25	20,25	20,25	22,25	22,25	8,25	10,25	12,25	14,25	16,25
Kulsheim, Weberei Pahl	20,30	20,30	22,30	22,30	8,30	10,30	12,30	14,30	16,30	18,30	18,30	20,30	20,30	22,30	22,30	8,30	10,30	12,30	14,30	16,30
- Prinz-Eugen-Straße	20,30	20,30	22,30	22,30	8,30	10,30	12,30	14,30	16,30	18,30	18,30	20,30	20,30	22,30	22,30	8,30	10,30	12,30	14,30	16,30
- Schlossblick	20,30	20,30	22,30	22,30	8,30	10,30	12,30	14,30	16,30	18,30	18,30	20,30	20,30	22,30	22,30	8,30	10,30	12,30	14,30	16,30
- Morel Brunnen	20,30	20,30	22,30	22,30	8,30	10,30	12,30	14,30	16,30	18,30	18,30	20,30	20,30	22,30	22,30	8,30	10,30	12,30	14,30	16,30
- Haagstr.	20,30	20,30	22,30	22,30	8,30	10,30	12,30	14,30	16,30	18,30	18,30	20,30	20,30	22,30	22,30	8,30	10,30	12,30	14,30	16,30
- Römerbad	20,30	20,30	22,30	22,30	8,30	10,30	12,30	14,30	16,30	18,30	18,30	20,30	20,30	22,30	22,30	8,30	10,30	12,30	14,30	16,30
- Kolpingsir.	20,30	20,30	22,30	22,30	8,30	10,30	12,30	14,30	16,30	18,30	18,30	20,30	20,30	22,30	22,30	8,30	10,30	12,30	14,30	16,30
- Mainstraße	20,30	20,30	22,30	22,30	8,30	10,30	12,30	14,30	16,30	18,30	18,30	20,30	20,30	22,30	22,30	8,30	10,30	12,30	14,30	16,30

- ZEICHENERKLÄRUNG:
- = nicht vom 01. Mai - 31. Oktober
 - = nur vom 01. Mai - 31. Oktober
 - = Haltestelle Wertheim Burg vom 01. Mai bis 31. Oktober
 - = Ruftaxi bitte Mo-Sa von 6 Uhr bis 18 Uhr mind. 60 Min. vor gewünschter Abfahrt unter Tel. 0621/1077077 vorbestellen. Vorbestellung auch in der myVRN-App möglich. Fahrten an Sonn- u. Feiertagen bitte spätestens bis 18 Uhr des vorherigen Werktags vorbestellen. 4 bis 8 Fahrgastplätze. Besonderer Tarif, VRN-Jahreskarten/Semestertickets werden anerkannt. Mitnahmeregelung gilt nicht
 - = Haustürbedienung bei Ankunft möglich. Anmeldung beim Fahrpersonal. Qualitätszuschlag pro Anmeldung 2 Euro, 1 Euro für VRN-Abokarteninhaber. Keine Haustürbedienung in Bad Mergentheim, Igersheim, Lauda, Osterburken, Rothenburg o.d.T., Weikersheim und Wertheim (Allst./Bestenheid/Wartberg).
 - = hält nur zum Einsteigen
 - = Ruftaxi/Rufbus (tel. vorbestellen)



9871

Ruftaxi: Wertheim - Kilsheim

RUFTAXI

Fahrtnummer	Sonn- und Feiertag																							
	711	711	713	713	715	715																		
Beschränkungen																								
Hinweise	B120	B120	B120	B120	B120	B120																		
Wertheim, ZOB	17,55	17,55	19,55	19,55	21,55	21,55																		
- Burg	17,55		19,55		21,55																			
- Altstadt	17,55	17,55	19,55	19,55	21,55	21,55																		
- Waldhaus	17,55	17,55	19,55	19,55	21,55	21,55																		
- Stiftskirche	17,55	17,55	19,55	19,55	21,55	21,55																		
Burgblick	17,56	17,56	19,56	19,56	21,56	21,56																		
Wartberg, Frankenplatz	17,59	17,59	19,59	19,59	21,59	21,59																		
Reinhardshof, Süd	18,00	18,00	20,00	20,00	22,00	22,00																		
- Kirche	18,00	18,00	20,00	20,00	22,00	22,00																		
- Nord/Krankenhaus	18,00	18,00	20,00	20,00	22,00	22,00																		
- GHS	18,00	18,00	20,00	20,00	22,00	22,00																		
Vockenrot, Nassiger Straße	18,01	18,01	20,01	20,01	22,01	22,01																		
- Reinhardswiesen	18,01	18,01	20,01	20,01	22,01	22,01																		
- Neuhof	18,02	18,02	20,02	20,02	22,02	22,02																		
Sachsenhausen, Am Kirchweg	18,03	18,03	20,03	20,03	22,03	22,03																		
- Ort	18,03	18,03	20,03	20,03	22,03	22,03																		
Nassig, Ödengesäß	18,05	18,05	20,05	20,05	22,05	22,05																		
- Rose	18,05	18,05	20,05	20,05	22,05	22,05																		
- Kirche	18,05	18,05	20,05	20,05	22,05	22,05																		
- Steingasse	18,06	18,06	20,06	20,06	22,06	22,06																		
- Steingasse Im Tal	18,06	18,06	20,06	20,06	22,06	22,06																		
Wessental, Ort	18,08	18,08	20,08	20,08	22,08	22,08																		
Sonderriet, Gehöft	18,10	18,10	20,10	20,10	22,10	22,10																		
- Rathaus	18,10	18,10	20,10	20,10	22,10	22,10																		
Dorfesberg, Waage	18,12	18,12	20,12	20,12	22,12	22,12																		
- Bäckerei	18,12	18,12	20,12	20,12	22,12	22,12																		
- Ernsthöfe	18,13	18,13	20,13	20,13	22,13	22,13																		
Hundheim, Gemeindezentrum	18,15	18,15	20,15	20,15	22,15	22,15																		
- Kirche	18,15	18,15	20,15	20,15	22,15	22,15																		
- Denkmalsiedlung	18,16	18,16	20,16	20,16	22,16	22,16																		
Steinbach, Gemeindezentrum	18,19	18,19	20,19	20,19	22,19	22,19																		
- Dorfplatz	18,19	18,19	20,19	20,19	22,19	22,19																		
- Vorderer Messhof	18,20	18,20	20,20	20,20	22,20	22,20																		
Steinfurt, Ort	18,25	18,25	20,25	20,25	22,25	22,25																		
Kilsheim, Weberei Pahl	18,30	18,30	20,30	20,30	22,30	22,30																		
- Prinz-Eugen-Straße	18,30	18,30	20,30	20,30	22,30	22,30																		
- Schlossblick	18,30	18,30	20,30	20,30	22,30	22,30																		
- Morel Brunnen	18,30	18,30	20,30	20,30	22,30	22,30																		
- Haagstr.	18,30	18,30	20,30	20,30	22,30	22,30																		
- Römerbad	18,30	18,30	20,30	20,30	22,30	22,30																		
- Kolpingslr.	18,30	18,30	20,30	20,30	22,30	22,30																		
- Mainstraße	18,30	18,30	20,30	20,30	22,30	22,30																		

- ZEICHENERKLÄRUNG:
- = nicht vom 01. Mai - 31. Oktober
 - = nur vom 01. Mai - 31. Oktober
 - = Haltestelle Wertheim Burg vom 01. Mai bis 31. Oktober
 - = Ruftaxi bitte Mo-Sa von 6 Uhr bis 18 Uhr mind. 60 Min. vor gewünschter Abfahrt unter Tel. 0621/1077077 vorbestellen. Vorbestellung auch in der myVRN-App möglich. Fahrten an Sonn- u. Feiertagen bitte spätestens bis 18 Uhr des vorherigen Werktags vorbestellen. 4 bis 8 Fahrgastplätze. Besonderer Tarif, VRN-Jahreskarten/Semestertickets werden anerkannt. Mitnahmeregelung gilt nicht
 - = Haustürbedienung bei Ankunft möglich. Anmeldung beim Fahrpersonal. Qualitätszuschlag pro Anmeldung 2 Euro, 1 Euro für VRN-Abokarteninhaber. Keine Haustürbedienung in Bad Mergentheim, Igersheim, Lauda, Osterburken, Rothenburg o.d.T., Weikersheim und Wertheim (Allst./Bestenheid/Wartberg).
 - = hält nur zum Einsteigen
 - = Ruftaxi/Ruibus (tel. vorbestellen)





bergstraße mobil



Für dich in der Region Bergstraße aktiv!

www.facebook.com/bergstrassemobil

www.bergstrassemobil.de

www.instagram.com/bergstrasse.mobil



9871

Tauberbischofsheim - Kilsheim - Wertheim

RUFTAXI

Table with columns for Fahrnummer, Beschränkungen, Hinweise, and departure times for various days (Montag-Freitag, Samstag, Sonn- und Feiertag) and locations (Kilsheim, Kolpingsstr., Römerbad, Haagstr., etc.).

- ZEICHENERKLÄRUNG:
= nicht vom 01. Mai - 31. Oktober
= nur vom 01. Mai - 31. Oktober
= nur an schulfreien Tagen
B20 = Haltestelle Wertheim Burg vom 01. Mai bis 31. Oktober
= Ruftaxi bitte Mo-Sa von 6 Uhr bis 18 Uhr mind. 60 Min. vor gewünschter Abfahrt unter Tel. 0621/1077077 vorbestellen.
= hält nur zum Aussteigen
= Ruftaxi/Rubus (tel. vorbestellen)



9871

Tauberbischofsheim - Kilsheim - Wertheim

RUFTAXI

Fahrnummer	Sonn- und Feiertag												
	712	714											
Beschränkungen													
Hinweise													
Kilsheim, Mainstraße	19.30	21.30											
- Kolpingsstr.	19.30	21.30											
- Römerbad	19.30	21.30											
- Haagstr.	19.30	21.30											
- Moret Brunnen	19.30	21.30											
- Schlossblick	19.30	21.30											
- Hardsheimer Straße	19.30	21.30											
- Prinz-Eugen-Straße	19.30	21.30											
- Weberei Pahl	19.30	21.30											
Steinfurt, Ort	19.31	21.31											
Steinbach, Dorfplatz	19.32	21.32											
- Gemeindezentrum	19.32	21.32											
- Vorderer Messhof	19.34	21.34											
Hundheim, Kirche	19.35	21.35											
- Gemeindezentrum	19.35	21.35											
Dorfesberg, Ernsthöle	19.35	21.35											
- Bäckerei	19.35	21.35											
- Waage	19.35	21.35											
Hundheim, Denkmalsiedlung	19.36	21.36											
Sonderriet, Rathaus	19.39	21.39											
- Gehört	19.39	21.39											
Wessental, Ort	19.41	21.41											
Nassig, Steingasse Im Tal	19.43	21.43											
- Steingasse	19.43	21.43											
- Kirche	19.43	21.43											
- Rose	19.43	21.43											
- Odengesaß	19.43	21.43											
Sachsenhausen, Ort	19.44	21.44											
- Am Kirchweg	19.44	21.44											
Wertheim, Neuhof	19.47	21.47											
- Reinhardswiesen	19.48	21.48											
- Nassiger Straße	19.48	21.48											
Reinhardshof, GHS	19.49	21.49											
- Nord/Krankenhaus	19.49	21.49											
- Kirche	19.49	21.49											
- Süd	19.49	21.49											
Wartberg, Frankenplatz	19.50	21.50											
Wertheim, Burgblick	19.51	21.51											
- Altstadt	19.55	21.55											
- Glasmuseum	19.55	21.55											
- Waldhaus	19.55	21.55											
- ZOB	19.55	21.55											

- ZEICHENERKLÄRUNG:
- = nicht vom 01. Mai - 31. Oktober
 - = Ruftaxi bitte Mo-Sa von 6 Uhr bis 18 Uhr mind. 60 Min. vor gewünschter Abfahrt unter Tel. 0621/1077077 vorbestellen. Vorbestellung auch in der myVRN-App möglich, Fahrten an Sonn- u. Feiertagen bitte spätestens bis 18 Uhr des vorherigen Werktags vorbestellen. 4 bis 8 Fahrgastplätze. Besonderer Tarif, VRN-Jahreskarten/Semestertickets werden anerkannt, Mitnahmeregelung gilt nicht
 - = Haustürbedienung bei Ankunft möglich. Anmeldung beim Fahrpersonal. Qualitätszuschlag pro Anmeldung 2 Euro, 1 Euro für VRN-Abokartenehaber. Keine Haustürbedienung in Bad Mergentheim, Igersheim, Lauda, Osterburken, Rothenburg o.d.T., Weikersheim und Wertheim (Altst./Bestenheid/Wartberg).
 - = hält nur zum Aussteigen
 - = Ruftaxi/Rufbus (tel. vorbestellen)



9872

Ruftaxi: Wertheim - Freudenberg

RUFTAXI

Fahrtnummer	Montag - Freitag										Samstag										Sonn- und Feiertag		
	101	103	109	111	105	106	107	107	601	603	605	607	609	611	611	613	613	701	703	705			
Beschränkungen	B1201										B1201												
Hinweise	i										i										i		
Wertheim, ZOB	9,26	11,26	15,26	17,26	19,26	19,26	21,26	21,26	9,26	11,26	13,26	15,26	17,26	19,26	19,26	21,26	21,26	9,26	11,26	13,26			
- Burg				19,26			21,26							19,26		21,26							
- Altstadt	9,26	11,26	15,26	17,26	19,26	19,26	21,26	21,26	9,26	11,26	13,26	15,26	17,26	19,26	19,26	21,26	21,26	9,26	11,26	13,26			
- Waldhaus	9,26	11,26	15,26	17,26	19,26	19,26	21,26	21,26	9,26	11,26	13,26	15,26	17,26	19,26	19,26	21,26	21,26	9,26	11,26	13,26			
- Stiftskirche	9,26	11,26	15,26	17,26	19,26	19,26	21,26	21,26	9,26	11,26	13,26	15,26	17,26	19,26	19,26	21,26	21,26	9,26	11,26	13,26			
Reinhardshof, Süd	9,26	11,26	15,26	17,26	19,26	19,26	21,26	21,26	9,26	11,26	13,26	15,26	17,26	19,26	19,26	21,26	21,26	9,26	11,26	13,26			
- Kirche	9,26	11,26	15,26	17,26	19,26	19,26	21,26	21,26	9,26	11,26	13,26	15,26	17,26	19,26	19,26	21,26	21,26	9,26	11,26	13,26			
- Nord/Krankenhaus	9,26	11,26	15,26	17,26	19,26	19,26	21,26	21,26	9,26	11,26	13,26	15,26	17,26	19,26	19,26	21,26	21,26	9,26	11,26	13,26			
- Bestenheid, Breslauer Straße	9,32	11,32	15,32	17,32	19,32	19,32	21,32	21,32	9,32	11,32	13,32	15,32	17,32	19,32	19,32	21,32	21,32	9,32	11,32	13,32			
- Bestenheid, Landstr.	9,32	11,32	15,32	17,32	19,32	19,32	21,32	21,32	9,32	11,32	13,32	15,32	17,32	19,32	19,32	21,32	21,32	9,32	11,32	13,32			
- Mainhafen	9,32	11,32	15,32	17,32	19,32	19,32	21,32	21,32	9,32	11,32	13,32	15,32	17,32	19,32	19,32	21,32	21,32	9,32	11,32	13,32			
Grünenwört, Karl-Kirchner-Str.			15,36	17,36	19,36	19,36	21,36	21,36	9,36	11,36	13,36	15,36	17,36	19,36	19,36	21,36	21,36	9,36	11,36	13,36			
- Lange Straße/Friedhof			15,36	17,36	19,36	19,36	21,36	21,36	9,36	11,36	13,36	15,36	17,36	19,36	19,36	21,36	21,36	9,36	11,36	13,36			
- Lange Straße/West			15,36	17,36	19,36	19,36	21,36	21,36	9,36	11,36	13,36	15,36	17,36	19,36	19,36	21,36	21,36	9,36	11,36	13,36			
Mondfeld, Oberdorf			15,39	17,39	19,39	19,39	21,39	21,39	9,39	11,39	13,39	15,39	17,39	19,39	19,39	21,39	21,39	9,39	11,39	13,39			
- Ort			15,39	17,39	19,39	19,39	21,39	21,39	9,39	11,39	13,39	15,39	17,39	19,39	19,39	21,39	21,39	9,39	11,39	13,39			
Wessental, Ort	9,39	11,39	15,39	17,39	19,39	19,39	21,39	21,39	9,39	11,39	13,39	15,39	17,39	19,39	19,39	21,39	21,39	9,39	11,39	13,39			
Nassig, Schule	9,40	11,40	15,40	17,40	19,40	19,40	21,40	21,40	9,40	11,40	13,40	15,40	17,40	19,40	19,40	21,40	21,40	9,40	11,40	13,40			
Freudenberg, Abzw. Boxtal	9,42	11,42	15,42	17,42	19,42	19,42	21,42	21,42	9,42	11,42	13,42	15,42	17,42	19,42	19,42	21,42	21,42	9,42	11,42	13,42			
Boxtal, Weinstock	9,42	11,42	15,42	17,42	19,42	19,42	21,42	21,42	9,42	11,42	13,42	15,42	17,42	19,42	19,42	21,42	21,42	9,42	11,42	13,42			
- Linde	9,42	11,42	15,42	17,42	19,42	19,42	21,42	21,42	9,42	11,42	13,42	15,42	17,42	19,42	19,42	21,42	21,42	9,42	11,42	13,42			
- Abzw. Sägemühle	9,42	11,42	15,42	17,42	19,42	19,42	21,42	21,42	9,42	11,42	13,42	15,42	17,42	19,42	19,42	21,42	21,42	9,42	11,42	13,42			
- Sägemühlen	9,42	11,42	15,42	17,42	19,42	19,42	21,42	21,42	9,42	11,42	13,42	15,42	17,42	19,42	19,42	21,42	21,42	9,42	11,42	13,42			
Rauenberg, Abzw. Alte Schule	9,43	11,43	15,43	17,43	19,43	19,43	21,43	21,43	9,43	11,43	13,43	15,43	17,43	19,43	19,43	21,43	21,43	9,43	11,43	13,43			
- Brandwehner	9,43	11,43	15,43	17,43	19,43	19,43	21,43	21,43	9,43	11,43	13,43	15,43	17,43	19,43	19,43	21,43	21,43	9,43	11,43	13,43			
Ebenheid, Ort	9,45	11,45	15,45	17,45	19,45	19,45	21,45	21,45	9,45	11,45	13,45	15,45	17,45	19,45	19,45	21,45	21,45	9,45	11,45	13,45			
Freudenberg, Tremhof	9,47	11,47	15,47	17,47	19,47	19,47	21,47	21,47	9,47	11,47	13,47	15,47	17,47	19,47	19,47	21,47	21,47	9,47	11,47	13,47			
- Badesees	9,47	11,47	15,47	17,47	19,47	19,47	21,47	21,47	9,47	11,47	13,47	15,47	17,47	19,47	19,47	21,47	21,47	9,47	11,47	13,47			
- Seepark	9,47	11,47	15,47	17,47	19,47	19,47	21,47	21,47	9,47	11,47	13,47	15,47	17,47	19,47	19,47	21,47	21,47	9,47	11,47	13,47			
- Stubenrauchweg	9,47	11,47	15,47	17,47	19,47	19,47	21,47	21,47	9,47	11,47	13,47	15,47	17,47	19,47	19,47	21,47	21,47	9,47	11,47	13,47			
- Fa. Rauch	9,47	11,47	15,47	17,47	19,47	19,47	21,47	21,47	9,47	11,47	13,47	15,47	17,47	19,47	19,47	21,47	21,47	9,47	11,47	13,47			
- Rathaus	an	9,53	11,53	15,53	17,53	19,53	19,53	21,53	21,53	9,53	11,53	13,53	15,53	17,53	19,53	19,53	21,53	21,53	9,53	11,53	13,53		


Fahrtnummer	Sonn- und Feiertag																					
	707	709																				
Wertheim, ZOB	15,26	17,26																				
- Altstadt	15,26	17,26																				
- Waldhaus	15,26	17,26																				
- Stiftskirche	15,26	17,26																				
Reinhardshof, Süd	15,26	17,26																				
- Kirche	15,26	17,26																				
- Nord/Krankenhaus	15,26	17,26																				
- Bestenheid, Breslauer Straße	15,32	17,32																				
- Bestenheid, Landstr.	15,32	17,32																				
- Mainhafen	15,32	17,32																				
Grünenwört, Karl-Kirchner-Str.	15,36	17,36																				
- Lange Straße/Friedhof	15,36	17,36																				
- Lange Straße/West	15,36	17,36																				
Mondfeld, Oberdorf	15,39	17,39																				
- Ort	15,39	17,39																				
Wessental, Ort	15,39	17,39																				
Nassig, Schule	15,40	17,40																				
Freudenberg, Abzw. Boxtal	15,42	17,42																				
Boxtal, Weinstock	15,42	17,42																				
- Linde	15,42	17,42																				
- Abzw. Sägemühle	15,42	17,42																				
- Sägemühlen	15,42	17,42																				
Rauenberg, Abzw. Alte Schule	15,43	17,43																				
- Brandwehner	15,43	17,43																				
Ebenheid, Ort	15,45	17,45																				
Freudenberg, Tremhof	15,47	17,47																				
- Badesees	15,47	17,47																				
- Seepark	15,47	17,47																				
- Stubenrauchweg	15,47	17,47																				
- Fa. Rauch	15,47	17,47																				
- Rathaus	an	15,53	17,53																			

- ZEICHENERKLÄRUNG:
- ix** = nicht vom 01. Mai - 31. Oktober
 - ix** = nur vom 01. Mai - 31. Oktober
 - ix** = nur an schulfreien Tagen
 - B1201** = Haltestelle Wertheim Burg vom 01. Mai bis 31. Oktober
 - i** = Ruftaxi bitte Mo-Sa von 6 Uhr bis 18 Uhr mind. 60 Min. vor gewünschter Abfahrt unter Tel. 0621/1077077 vorbestellen. Vorbestellung auch in der myVRN-App möglich. Fahrten an Sonn- u. Feiertagen bitte spätestens bis 18 Uhr des vorherigen Werktags vorbestellen. 4 bis 8 Fahrgastplätze. Besondere Tarif, VRN-Jahreskarten/Semestertickets werden anerkannt. Mitnahmeregelung gilt nicht
 - = Haustürbedienung bei Ankunft möglich. Anmeldung beim Fahrpersonal. Qualitätszuschlag pro Anmeldung 2 Euro, 1 Euro für VRN-Abokarteninhaber. Keine Haustürbedienung in Bad Mergentheim, Igersheim, Lauda, Osterburken, Rothenburg o.d.T., Weikersheim und Wertheim (Altst./Bestenheid/Wartberg).
 - = hält nur zum Aussteigen
 - = hält nur zum Einsteigen
 - LA** = Ruftaxi/Rufbus (tel. vorbestellen)



Fahrnummer	Sonn- und Feiertag			
	711	711	713	713
Beschränkungen	☐	☐	☐	☐
Hinweise	B1201	B1201	B1201	B1201
Wertheim, ZOB	19,26	19,26	21,26	21,26
- Burg	19,26		21,26	
- Altstadt	19,26	19,26	21,26	21,26
- Waldhaus	19,26	19,26	21,26	21,26
- Stiftskirche	19,26	19,26	21,26	21,26
Reinhardshof, Süd	19,26	19,26	21,26	21,26
- Kirche	19,26	19,26	21,26	21,26
- Nord/Krankenhaus	19,26	19,26	21,26	21,26
Bestenheid, Breslauer Straße			21,32	21,32
- Bestenheider Lärstr.			21,32	21,32
- Mainhafen			21,32	21,32
Grünenwört, Karl-Kirchner-Str.			21,36	21,36
- Lange Straße/Friedhof			21,36	21,36
- Lange Straße/West			21,36	21,36
Mondfeld, Oberdorf			21,39	21,39
- Ort	19,39	19,39	21,39	21,39
Wessental, Ort	19,39	19,39	21,39	21,39
Nassig, Schule	19,40	19,40	21,40	21,40
Freudenberg, Abzw. Boxtal	19,42	19,42	21,42	21,42
Boxtal, Weinstock	19,42	19,42	21,42	21,42
- Linde	19,42	19,42	21,42	21,42
- Abzw. Sägemühle	19,42	19,42	21,42	21,42
- Sägemühlen	19,42	19,42	21,42	21,42
Rauenberg, Abzw. Alte Schule	19,43	19,43	21,43	21,43
- Brandweiher	19,43	19,43	21,43	21,43
Ebenheid, Ort	19,45	19,45	21,45	21,45
Freudenberg, Tremhof	19,47	19,47	21,47	21,47
- Badesee	19,47	19,47	21,47	21,47
- Seepark	19,47	19,47	21,47	21,47
- Stubenrauchweg	19,47	19,47	21,47	21,47
- Fa. Rauch	19,47	19,47	21,47	21,47
- Rathaus	an 19,53	19,53	21,53	21,53

- ZEICHENERKLÄRUNG:
- ☐ = nicht vom 01. Mai - 31. Oktober
 - ☐ = nur vom 01. Mai - 31. Oktober
 - B1201 = Haltestelle Wertheim Burg vom 01. Mai bis 31. Oktober
 - ☐ = Ruftaxi bitte Mo-Sa von 6 Uhr bis 18 Uhr mind. 60 Min. vor gewünschter Abfahrt unter Tel. 0621/1077077 vorbestellen. Vorbestellung auch in der myVRN-App möglich. Fahrten an Sonn- u. Feiertagen bitte spätestens bis 18 Uhr des vorherigen Werktags vorbestellen. 4 bis 8 Fahrgastplätze. Besonderer Tarif, VRN-Jahreskarten/Semestertickets werden anerkannt. Mitnahmeregelung gilt nicht
 - = Haustürbedienung bei Ankniff möglich. Anmeldung beim Fahrpersonal. Qualitätszuschlag pro Anmeldung 2 Euro, 1 Euro für VRN-Abokarteninhaber. Keine Haustürbedienung in Bad Mergentheim, Igersheim, Lauda, Osterburken, Rothenburg o.d.T., Weikersheim und Wertheim (Allst./Bestenheid/Wartberg).
 - = hält nur zum Aussteigen
 - = hält nur zum Einsteigen
 - ☐ = Ruftaxi/Rufbus (tel. vorbestellen)





9872

Ruftaxi: Freudenberg - Wertheim

RUFTAXI

Table with columns for Fahrtnummer, Beschränkungen, Hinweise, and time slots for Montag-Freitag and Samstag. Rows list various locations like Freudenberg, Rathaus, Stubenrauchweg, etc.

Table with columns for Fahrtnummer, Beschränkungen, Hinweise, and time slots for Sonn- und Feiertag. Rows list various locations like Freudenberg, Rathaus, Stubenrauchweg, etc.

- ZEICHENERKLÄRUNG:
= nicht vom 01. Mai - 31. Oktober
= nur vom 01. Mai - 31. Oktober
= nur an schulfreien Tagen
= Haltestelle Wertheim Burg vom 01. Mai bis 31. Oktober
= Ruftaxi bitte Mo-Sa von 6 Uhr bis 18 Uhr mind. 60 Min. vor gewünschter Abfahrt unter Tel. 0621/1077077 vorbestellen.
= Haustürbedienung bei Ankunft möglich.
= hält nur zum Aussteigen
= hält nur zum Einsteigen
= Ruftaxi/Rufbus (tel. vorbestellen)



9874

Ruftaxi: Kilsheim - Tauberbischsheim

RUFTAXI

Am 24. und 31.12. Verkehr wie an Samstagen (außer 2023 Verkehr wie an Sonntagen)

Hinweise	Montag - Freitag				Samstag								Sonn- und Feiertag							
	9:30	18:30	20:30	22:30	8:30	10:30	12:30	14:30	16:30	18:30	20:30	22:30	8:30	10:30	12:30	14:30	16:30	18:30	20:30	22:30
Kilsheim, Weberei Pahl	9.30	18.30	20.30	22.30	8.30	10.30	12.30	14.30	16.30	18.30	20.30	22.30	8.30	10.30	12.30	14.30	16.30	18.30	20.30	22.30
- Prinz-Eugen-Straße	9.30	18.30	20.30	22.30	8.30	10.30	12.30	14.30	16.30	18.30	20.30	22.30	8.30	10.30	12.30	14.30	16.30	18.30	20.30	22.30
- Schlossblick	9.30	18.30	20.30	22.30	8.30	10.30	12.30	14.30	16.30	18.30	20.30	22.30	8.30	10.30	12.30	14.30	16.30	18.30	20.30	22.30
- Morel Brunnen	9.30	18.30	20.30	22.30	8.30	10.30	12.30	14.30	16.30	18.30	20.30	22.30	8.30	10.30	12.30	14.30	16.30	18.30	20.30	22.30
- Haagstr.	9.30	18.30	20.30	22.30	8.30	10.30	12.30	14.30	16.30	18.30	20.30	22.30	8.30	10.30	12.30	14.30	16.30	18.30	20.30	22.30
- Mainstraße	9.30	18.30	20.30	22.30	8.30	10.30	12.30	14.30	16.30	18.30	20.30	22.30	8.30	10.30	12.30	14.30	16.30	18.30	20.30	22.30
- Kolpingsstr.	9.30	18.30	20.30	22.30	8.30	10.30	12.30	14.30	16.30	18.30	20.30	22.30	8.30	10.30	12.30	14.30	16.30	18.30	20.30	22.30
- Römerbad	9.30	18.30	20.30	22.30	8.30	10.30	12.30	14.30	16.30	18.30	20.30	22.30	8.30	10.30	12.30	14.30	16.30	18.30	20.30	22.30
Uissigheim, Abzw Stahlbergstr	9.36	18.36	20.36	22.36	8.36	10.36	12.36	14.36	16.36	18.36	20.36	22.36	8.36	10.36	12.36	14.36	16.36	18.36	20.36	22.36
- Ort	9.36	18.36	20.36	22.36	8.36	10.36	12.36	14.36	16.36	18.36	20.36	22.36	8.36	10.36	12.36	14.36	16.36	18.36	20.36	22.36
Eiersheim, Kirche	9.41	18.41	20.41	22.41	8.41	10.41	12.41	14.41	16.41	18.41	20.41	22.41	8.41	10.41	12.41	14.41	16.41	18.41	20.41	22.41
Dienstadt, Ort	9.46	18.46	20.46	22.46	8.46	10.46	12.46	14.46	16.46	18.46	20.46	22.46	8.46	10.46	12.46	14.46	16.46	18.46	20.46	22.46
Tauberbischsheim, Abz. Kilsch	9.50	18.50	20.50	22.50	8.50	10.50	12.50	14.50	16.50	18.50	20.50	22.50	8.50	10.50	12.50	14.50	16.50	18.50	20.50	22.50
- ZOB	9.50	18.50	20.50	22.50	8.50	10.50	12.50	14.50	16.50	18.50	20.50	22.50	8.50	10.50	12.50	14.50	16.50	18.50	20.50	22.50
- Sonnenplatz	9.50	18.50	20.50	22.50	8.50	10.50	12.50	14.50	16.50	18.50	20.50	22.50	8.50	10.50	12.50	14.50	16.50	18.50	20.50	22.50
- Wortplatz	9.50	18.50	20.50	22.50	8.50	10.50	12.50	14.50	16.50	18.50	20.50	22.50	8.50	10.50	12.50	14.50	16.50	18.50	20.50	22.50
- Evangelischer Kindergarten	9.50	18.50	20.50	22.50	8.50	10.50	12.50	14.50	16.50	18.50	20.50	22.50	8.50	10.50	12.50	14.50	16.50	18.50	20.50	22.50
- Krankenhaus	9.50	18.50	20.50	22.50	8.50	10.50	12.50	14.50	16.50	18.50	20.50	22.50	8.50	10.50	12.50	14.50	16.50	18.50	20.50	22.50
- Laurentiusberg	9.50	18.50	20.50	22.50	8.50	10.50	12.50	14.50	16.50	18.50	20.50	22.50	8.50	10.50	12.50	14.50	16.50	18.50	20.50	22.50

ZEICHENERKLÄRUNG: **■** = Ruftaxi bitte Mo-Sa von 6 Uhr bis 18 Uhr mind. 60 Min. vor gewünschter Abfahrt unter Tel. 0621/1077077 vorbestellen. Vorbestellung auch in der myVRN-App möglich. Fahrten an Sonn- u. Feiertagen bitte spätestens bis 18 Uhr des vorherigen Werktags vorbestellen. 4 bis 8 Fahrgastplätze. Besonderer Tarif, VRN-Jahreskarten/Semestertickets werden anerkannt. Mitnahmeregelung gilt nicht

■ = Haustürbedienung bei Ankunft möglich, Anmeldung beim Fahrpersonal. Qualitätszuschlag pro Anmeldung 2 Euro, 1 Euro für VRN-Abokarteninhaber. Keine Haustürbedienung in Bad Mergentheim, Igersheim, Lauda, Osterburken, Rothenburg o.d.T., Weikersheim und Wertheim (Altst./Bestenheid/Wartberg).

◐ = hält nur zum Aussteigen



9874

Ruftaxi: Tauberbischsheim - Kilsheim

RUFTAXI

Am 24. und 31.12. Verkehr wie an Samstagen (außer 2023 Verkehr wie an Sonntagen)

Hinweise	Montag - Freitag				Samstag								Sonn- und Feiertag							
	10:05	19:05	21:05		9:05	11:05	13:05	15:05	17:05	19:05	21:05	9:05	11:05	13:05	15:05	17:05	19:05	21:05		
Tauberbischsheim, Laurentiusb.	10.05	19.05	21.05		9.05	11.05	13.05	15.05	17.05	19.05	21.05	9.05	11.05	13.05	15.05	17.05	19.05	21.05		
- Krankenhaus	10.05	19.05	21.05		9.05	11.05	13.05	15.05	17.05	19.05	21.05	9.05	11.05	13.05	15.05	17.05	19.05	21.05		
- Evangelischer Kindergarten	10.05	19.05	21.05		9.05	11.05	13.05	15.05	17.05	19.05	21.05	9.05	11.05	13.05	15.05	17.05	19.05	21.05		
- Wortplatz	10.05	19.05	21.05		9.05	11.05	13.05	15.05	17.05	19.05	21.05	9.05	11.05	13.05	15.05	17.05	19.05	21.05		
- ZOB	10.05	19.05	21.05		9.05	11.05	13.05	15.05	17.05	19.05	21.05	9.05	11.05	13.05	15.05	17.05	19.05	21.05		
- Abzw. Kilsheim	10.05	19.05	21.05		9.05	11.05	13.05	15.05	17.05	19.05	21.05	9.05	11.05	13.05	15.05	17.05	19.05	21.05		
Dienstadt, Ort	10.11	19.11	21.11		9.11	11.11	13.11	15.11	17.11	19.11	21.11	9.11	11.11	13.11	15.11	17.11	19.11	21.11		
Eiersheim, Kirche	10.14	19.14	21.14		9.14	11.14	13.14	15.14	17.14	19.14	21.14	9.14	11.14	13.14	15.14	17.14	19.14	21.14		
Uissigheim, Ort	10.21	19.21	21.21		9.21	11.21	13.21	15.21	17.21	19.21	21.21	9.21	11.21	13.21	15.21	17.21	19.21	21.21		
- Abzw. Stahlbergstr	10.21	19.21	21.21		9.21	11.21	13.21	15.21	17.21	19.21	21.21	9.21	11.21	13.21	15.21	17.21	19.21	21.21		
Kilsheim, Römerbad	10.27	19.27	21.27		9.27	11.27	13.27	15.27	17.27	19.27	21.27	9.27	11.27	13.27	15.27	17.27	19.27	21.27		
- Kolpingsstr.	10.27	19.27	21.27		9.27	11.27	13.27	15.27	17.27	19.27	21.27	9.27	11.27	13.27	15.27	17.27	19.27	21.27		
- Mainstraße	10.27	19.27	21.27		9.27	11.27	13.27	15.27	17.27	19.27	21.27	9.27	11.27	13.27	15.27	17.27	19.27	21.27		
- Haagstr.	10.27	19.27	21.27		9.27	11.27	13.27	15.27	17.27	19.27	21.27	9.27	11.27	13.27	15.27	17.27	19.27	21.27		
- Morel Brunnen	10.27	19.27	21.27		9.27	11.27	13.27	15.27	17.27	19.27	21.27	9.27	11.27	13.27	15.27	17.27	19.27	21.27		
- Schlossblick	10.27	19.27	21.27		9.27	11.27	13.27	15.27	17.27	19.27	21.27	9.27	11.27	13.27	15.27	17.27	19.27	21.27		
- Hardheimer Straße	10.27	19.27	21.27		9.27	11.27	13.27	15.27	17.27	19.27	21.27	9.27	11.27	13.27	15.27	17.27	19.27	21.27		
- Prinz-Eugen-Straße	10.27	19.27	21.27		9.27	11.27	13.27	15.27	17.27	19.27	21.27	9.27	11.27	13.27	15.27	17.27	19.27	21.27		
- Weberei Pahl	10.27	19.27	21.27		9.27	11.27	13.27	15.27	17.27	19.27	21.27	9.27	11.27	13.27	15.27	17.27	19.27	21.27		

ZEICHENERKLÄRUNG: **■** = Ruftaxi bitte Mo-Sa von 6 Uhr bis 18 Uhr mind. 60 Min. vor gewünschter Abfahrt unter Tel. 0621/1077077 vorbestellen. Vorbestellung auch in der myVRN-App möglich. Fahrten an Sonn- u. Feiertagen bitte spätestens bis 18 Uhr des vorherigen Werktags vorbestellen. 4 bis 8 Fahrgastplätze. Besonderer Tarif, VRN-Jahreskarten/Semestertickets werden anerkannt. Mitnahmeregelung gilt nicht

■ = Haustürbedienung bei Ankunft möglich, Anmeldung beim Fahrpersonal. Qualitätszuschlag pro Anmeldung 2 Euro, 1 Euro für VRN-Abokarteninhaber.

◐ = hält nur zum Einsteigen



9875

Ruftaxi: Tauberbischofsheim - Grobriinderfeld - Gerchsheim

RUFTAXI

Am 24. und 31.12. Verkehr wie an Samstagen (außer 2023 Verkehr wie an Sonntagen)

Beschränkungen Hinweise	Montag - Freitag				Samstag			Sonn- und Feiertag						
	ab	11	12	13	14	15	16	17	18	19	20	21	22	23
Tauberbischofsheim, ZOB	8.37	20.37	22.37		16.37	20.37	22.37	8.37	10.37	14.37	16.37	18.37	20.37	22.37
- Sonnenplatz	16.37	20.37	22.37		16.37	20.37	22.37	16.37	10.37	14.37	16.37	18.37	20.37	22.37
= Wörtplatz	16.37	20.37	22.37		16.37	20.37	22.37	16.37	10.37	14.37	16.37	18.37	20.37	22.37
- Krankenhaus	16.37	20.37	22.37		16.37	20.37	22.37	16.37	10.37	14.37	16.37	18.37	20.37	22.37
- Laurentiusberg	16.37	20.37	22.37		16.37	20.37	22.37	16.37	10.37	14.37	16.37	18.37	20.37	22.37
- Abzw. Laurentiusberg	16.37	20.37	22.37		16.37	20.37	22.37	16.37	10.37	14.37	16.37	18.37	20.37	22.37
- Würzburger Str.	16.37	20.37	22.37		16.37	20.37	22.37	16.37	10.37	14.37	16.37	18.37	20.37	22.37
Paimar, Abzweig		20.41	22.41		16.41		22.41	8.41	10.41	14.41	16.41	18.41	20.41	22.41
Grobriinderfeld, Ortsmitte		20.47	22.47		16.47		22.47	8.47	10.47	14.47	16.47	18.47	20.47	22.47
- Schule		20.47	22.47		16.47		22.47	8.47	10.47	14.47	16.47	18.47	20.47	22.47
Ilmspan, Ort	8.53	20.53	22.53		16.53	20.53	22.53	8.53	10.53	14.53	16.53	18.53	20.53	22.53
Schönfeld, Ort	8.55	20.55	22.55		16.55	20.55	22.55	8.55	10.55	14.55	16.55	18.55	20.55	22.55
Gerchsheim, Ortsmitte		21.00	23.00		17.00		23.00	9.00	11.00	15.00	17.00	19.00	21.00	23.00
- Schule		21.00	23.00		17.00		23.00	9.00	11.00	15.00	17.00	19.00	21.00	23.00

ZEICHENERKLÄRUNG: ☐ = nur an schulfreien Tagen

☐ = Ruftaxi bitte Mo-Sa von 6 Uhr bis 18 Uhr mind. 60 Min. vor gewünschter Abfahrt unter Tel. 0621/1077077 vorbestellen. Vorbestellung auch in der myVRN-App möglich. Fahrten an Sonn- u. Feiertagen bitte spätestens bis 18 Uhr des vorherigen Werktags vorbestellen. 4 bis 8 Fahrgastplätze. Besonderer Tarif, VRN-Jahreskarten/Semestertickets werden anerkannt. Mitnahmeregelung gilt nicht

☐ = Haustürbedienung bei Ankunft möglich, Anmeldung beim Fahrpersonal. Qualitätszuschlag pro Anmeldung 2 Euro, 1 Euro für VRN-Abokarteninhaber. ☐ = hält nur zum Einsteigen



9875

Ruftaxi: Gerchsheim - Grobriinderfeld - Tauberbischofsheim

RUFTAXI

Beschränkungen Hinweise	Montag - Freitag				Samstag		Sonn- und Feiertag							
	ab	11	12	13	14	15	16	17	18	19	20	21	22	23
Gerchsheim, Schule					8.21			9.00	11.00	13.00	15.00	19.00	21.00	
- Ortsmitte					8.21			9.00	11.00	13.00	15.00	19.00	21.00	
Schönfeld, Ort	9.11	15.05	19.05	21.05	8.25	21.05	9.05	11.05	13.05	15.05	19.05	21.05		
Ilmspan, Ort	9.11	15.05	19.05	21.05	8.27	21.07	9.07	11.07	13.07	15.07	19.07	21.07		
Gerchsheim, Schule	19.20													
- Ortsmitte	19.20													
Grobriinderfeld, Schule	9.28				8.32			9.13	11.13	13.13	15.13	19.13	21.13	
- Ortsmitte	9.28				8.32	21.12		9.13	11.13	13.13	15.13	19.13	21.13	
Paimar, Abzweig					8.34			9.19	11.19	13.19	15.19	19.19	21.19	
Tauberbischofsheim, Würzb. Str	19.36	15.18	19.18	21.18	19.41	21.23	19.23	11.23	13.23	15.23	19.23	21.23		
- Krankenhaus	19.38	15.20	19.20	21.20	19.41	21.23	19.23	11.23	13.23	15.23	19.23	21.23		
- Laurentiusberg	19.38	15.20	19.20	21.20	19.41	21.23	19.23	11.23	13.23	15.23	19.23	21.23		
- Abzw. Laurentiusberg	19.38	15.20	19.20	21.20	19.41	21.23	19.23	11.23	13.23	15.23	19.23	21.23		
- Wörtplatz	19.38	15.20	19.20	21.20	19.41	21.23	19.23	11.23	13.23	15.23	19.23	21.23		
- ZOB	19.41	15.23	19.23	21.23	19.41	21.23	19.23	11.23	13.23	15.23	19.23	21.23		
- Sonnenplatz	9.41	15.23	19.23	21.23	8.41	21.23	9.23	11.23	13.23	15.23	19.23	21.23		

ZEICHENERKLÄRUNG: ☐ = nur an schulfreien Tagen

☐ = Ruftaxi bitte Mo-Sa von 6 Uhr bis 18 Uhr mind. 60 Min. vor gewünschter Abfahrt unter Tel. 0621/1077077 vorbestellen. Vorbestellung auch in der myVRN-App möglich. Fahrten an Sonn- u. Feiertagen bitte spätestens bis 18 Uhr des vorherigen Werktags vorbestellen. 4 bis 8 Fahrgastplätze. Besonderer Tarif, VRN-Jahreskarten/Semestertickets werden anerkannt. Mitnahmeregelung gilt nicht

☐ = Haustürbedienung bei Ankunft möglich, Anmeldung beim Fahrpersonal. Qualitätszuschlag pro Anmeldung 2 Euro, 1 Euro für VRN-Abokarteninhaber. Keine Haustürbedienung in Bad Mergentheim, Igersheim, Lauda, Osterburken, Rothenburg o.d.T., Weikersheim und Wertheim (Altst./Bestenheid/Wartberg). ☐ = hält nur zum Aussteigen
☐ = hält nur zum Einsteigen



9876

Ruftaxi: Tauberbischofsheim - Werbach

RUFTAXI

Am 24. und 31.12. Verkehr wie an Samstagen (außer 2023 Verkehr wie an Sonntagen)

Table with columns for Beschränkungen/Hinweise, Montag-Freitag, Samstag, and Sonn- und Feiertag. Rows list various locations like Tauberbischofsheim, Werbach, and Brunnthal.

ZEICHENERKLÄRUNG: ☐ = nur an schulfreien Tagen

☐ = Ruftaxi bitte Mo-Sa von 6 Uhr bis 18 Uhr mind. 60 Min. vor gewünschter Abfahrt unter Tel. 0621/1077077 vorbestellen. Vorbestellung auch in der myVRN-App möglich. Fahrten an Sonn- u. Feiertagen bitte spätestens bis 18 Uhr des vorherigen Werktags vorbestellen.

4 bis 8 Fahrgastplätze. Besonderer Tarif, VRN-Jahreskarten/Semestertickets werden anerkannt. Mitnahmeregelung gilt nicht

☐ = Haustürbedienung bei Ankunft möglich, Anmeldung beim Fahrpersonal. Qualitätszuschlag pro Anmeldung 2 Euro, 1 Euro für VRN-Abokarteninhaber.

☐ = hält nur zum Einsteigen

☐ = Innerortsverkehr wird nicht bedient



9876

Ruftaxi: Werbach - Tauberbischofsheim

RUFTAXI

Am 24. und 31.12. Verkehr wie an Samstagen (außer 2023 Verkehr wie an Sonntagen)

Table with columns for Beschränkungen/Hinweise and Montag-Freitag. Rows list locations like Bronnbach, Werbach, and Tauberbischofsheim.

ZEICHENERKLÄRUNG: ☐ = nur an schulfreien Tagen

☐ = Keine Bedienung Wenkheim - Tauberbischofsheim

☐ = Ruftaxi bitte Mo-Sa von 6 Uhr bis 18 Uhr mind. 60 Min. vor gewünschter Abfahrt unter Tel. 0621/1077077 vorbestellen. Vorbestellung auch in der myVRN-App möglich. Fahrten an Sonn- u. Feiertagen bitte spätestens bis 18 Uhr des vorherigen Werktags vorbestellen.

4 bis 8 Fahrgastplätze. Besonderer Tarif, VRN-Jahreskarten/Semestertickets werden anerkannt. Mitnahmeregelung gilt nicht

☐ = hält nur zum Aussteigen

☐ = hält nur zum Einsteigen

☐ = Innerortsverkehr wird nicht bedient



Am 24. und 31.12. Verkehr wie an Samstagen (außer 2023 Verkehr wie an Sonntagen)

Beschränkungen Hinweise	Montag - Freitag			Samstag						Sonn- und Feiertag									
	11:50	12:50	13:50	17:50	19:50	11:50	13:50	15:50	17:50	19:50	21:50	17:50	19:50	11:50	13:50	15:50	17:50	19:50	21:50
Bronnbach, Kloster	11:50	12:50	13:50	17:50	19:50	11:50	13:50	15:50	17:50	19:50	21:50	17:50	19:50	11:50	13:50	15:50	17:50	19:50	21:50
- Eulschbrunnmühle	ab 11:54	12:54	13:54	17:54	19:54	11:54	13:54	15:54	17:54	19:54	21:54	17:54	19:54	11:54	13:54	15:54	17:54	19:54	21:54
Gamburg, Dorfgemeinschaftshaus		12:56	13:56	17:56	19:56	11:56	13:56	15:56	17:56	19:56	21:56	17:56	19:56	11:56	13:56	15:56	17:56	19:56	21:56
- Tauberbrücke		12:56	13:56	17:56	19:56	11:56	13:56	15:56	17:56	19:56	21:56	17:56	19:56	11:56	13:56	15:56	17:56	19:56	21:56
- Bahnhof		12:56	13:56	17:56	19:56	11:56	13:56	15:56	17:56	19:56	21:56	17:56	19:56	11:56	13:56	15:56	17:56	19:56	21:56
Höhefeld, Ort		21:56		7:56	9:56	11:56	13:56	15:56	17:56	19:56	21:56	7:56	9:56	11:56	13:56	15:56	17:56	19:56	21:56
Niklashausen, Ort		21:58		7:58	9:58	11:58	13:58	15:58	17:58	19:58	21:58	7:58	9:58	11:58	13:58	15:58	17:58	19:58	21:58
Wenkheim, Ortsmitte	11:08	12:08	12:08	18:08	11:08	12:08	14:08	16:08	18:08	20:08	22:08	18:08	11:08	12:08	14:08	16:08	18:08	20:08	22:08
- Zellenrain	11:08	12:08	12:08	18:08	11:08	12:08	14:08	16:08	18:08	20:08	22:08	18:08	11:08	12:08	14:08	16:08	18:08	20:08	22:08
- Ermentaler Mühle	11:08	12:08	12:08	18:08	11:08	12:08	14:08	16:08	18:08	20:08	22:08	18:08	11:08	12:08	14:08	16:08	18:08	20:08	22:08
Brunntal, Ort	16:10	20:10	22:10	8:10	10:10	12:10	14:10	16:10	18:10	20:10	22:10	8:10	10:10	12:10	14:10	16:10	18:10	20:10	22:10
Werbachhausen, Ort	16:12	20:12	22:12	8:12	10:12	12:12	14:12	16:12	18:12	20:12	22:12	8:12	10:12	12:12	14:12	16:12	18:12	20:12	22:12
Werbach, Weizmühle	11:13	20:13	22:13	18:13	11:13	12:13	14:13	16:13	18:13	20:13	22:13	18:13	11:13	12:13	14:13	16:13	18:13	20:13	22:13
- Schule	11:14		22:14	18:14	11:14	12:14	14:14	16:14	18:14	20:14	22:14	18:14	11:14	12:14	14:14	16:14	18:14	20:14	22:14
- Kindergarten	11:14		22:14	18:14	11:14	12:14	14:14	16:14	18:14	20:14	22:14	18:14	11:14	12:14	14:14	16:14	18:14	20:14	22:14
- Kirche	11:14		22:14	18:14	11:14	12:14	14:14	16:14	18:14	20:14	22:14	18:14	11:14	12:14	14:14	16:14	18:14	20:14	22:14
- Marktplatz	11:14		22:14	18:14	11:14	12:14	14:14	16:14	18:14	20:14	22:14	18:14	11:14	12:14	14:14	16:14	18:14	20:14	22:14
Hochhausen (Tauber), Ort	16:15	20:15	22:15	8:15	10:15	12:15	14:15	16:15	18:15	20:15	22:15	8:15	10:15	12:15	14:15	16:15	18:15	20:15	22:15
Impfingen, Ort	11:20		22:20	18:20	11:20	12:20	14:20	16:20	18:20	20:20	22:20	18:20	11:20	12:20	14:20	16:20	18:20	20:20	22:20
- Siedlung	11:20		22:20	18:20	11:20	12:20	14:20	16:20	18:20	20:20	22:20	18:20	11:20	12:20	14:20	16:20	18:20	20:20	22:20
Tauberbischofsheim, Einkaufsz.	11:24	12:24	22:24	18:24	11:24	12:24	14:24	16:24	18:24	20:24	22:24	18:24	11:24	12:24	14:24	16:24	18:24	20:24	22:24
- Fechtzentrum	11:24	12:24	22:24	18:24	11:24	12:24	14:24	16:24	18:24	20:24	22:24	18:24	11:24	12:24	14:24	16:24	18:24	20:24	22:24
- Wortplatz	11:25	12:25	22:25	18:25	11:25	12:25	14:25	16:25	18:25	20:25	22:25	18:25	11:25	12:25	14:25	16:25	18:25	20:25	22:25
- Krankenhaus	11:25	12:25	22:25	18:25	11:25	12:25	14:25	16:25	18:25	20:25	22:25	18:25	11:25	12:25	14:25	16:25	18:25	20:25	22:25
- Würzburger Str.	11:25	12:25	22:25	18:25	11:25	12:25	14:25	16:25	18:25	20:25	22:25	18:25	11:25	12:25	14:25	16:25	18:25	20:25	22:25
- Laurentiusberg	11:25	12:25	22:25	18:25	11:25	12:25	14:25	16:25	18:25	20:25	22:25	18:25	11:25	12:25	14:25	16:25	18:25	20:25	22:25
- ZOB	11:25	12:25	22:25	18:25	11:25	12:25	14:25	16:25	18:25	20:25	22:25	18:25	11:25	12:25	14:25	16:25	18:25	20:25	22:25
- Sonnenplatz	11:25	12:25	22:25	18:25	11:25	12:25	14:25	16:25	18:25	20:25	22:25	18:25	11:25	12:25	14:25	16:25	18:25	20:25	22:25
- Abzw. Kulsheim	16:25	20:25	22:25	8:25	10:25	12:25	14:25	16:25	18:25	20:25	22:25	8:25	10:25	12:25	14:25	16:25	18:25	20:25	22:25

ZEICHENERKLÄRUNG: = nur an schulfreien Tagen = Innerortsverkehr wird nicht bedient = hält nur zum Einsteigen = hält nur zum Aussteigen

= Ruftaxi bitte Mo-Sa von 6 Uhr bis 18 Uhr mind. 60 Min. vor gewünschter Abfahrt unter Tel. 0621/1077077 vorbestellen. Vorbestellung auch in der myVRN-App möglich. Fahrten an Sonn- u. Feiertagen bitte spätestens bis 18 Uhr des vorherigen Werktags vorbestellen. 4 bis 8 Fahrgastplätze. Besonderer Tarif, VRN-Jahreskarten/Semestertickets werden anerkannt. Mitnahmeregelung gilt nicht

= Haustürbedienung bei Ankunft möglich. Anmeldung beim Fahrpersonal. Qualitätszuschlag pro Anmeldung 2 Euro, 1 Euro für VRN-Abokarteninhaber. Keine Haustürbedienung in Bad Mergentheim, Igersheim, Lauda, Osterburken, Rothenburg o.d.T., Weikersheim und Wertheim (Altst./Bestenheid/Wartberg).

Impressum

Herausgeber:

Netzwerk bergstraße.mobil
Steinmetzweg 38 • 64625 Bensheim

PRO BAHN Landesverband Baden-Württemberg e.V.
Luisenstraße 9 • 79098 Freiburg

PRO BAHN Landesverband Rheinland-Pfalz und Saarland e.V.
Postfach 3143 • 55021 Mainz

VCD Baden-Württemberg e.V.
Tübinger Straße 15 • 70178 Stuttgart

VCD Landesverband Rheinland-Pfalz e.V.
Walpodenstraße 10 • 55116 Mainz

Redaktion / Gestaltung / Projektmanagement:

Peter Castellanos • fahrplanbuch@bergstrassemobil.de
Mobil +49 (0)1577 9217391

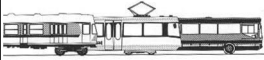
Bildnachweise:

Titelfoto: © Lexi Anderson, unsplashd
Umschlag (ohne Logos und Titelfoto): © Peter Castellanos
Übrige Bildquellen sind am Ort der Darstellung aufgeführt.

Druck:

ABT Print und Medien GmbH • Bruchsaler Str. 5 • 69469 Weinheim

Nachdruck und Weiterverarbeitung der Fahrplandaten nur mit Genehmigung der jeweiligen Rechteinhaber • Redaktionsschluss: 18. Februar 2024 • Bei der Fülle des zu verarbeitenden Materials sind Fehler trotz sorgfältiger Bearbeitung nicht vermeidbar. Alle Angaben ohne Gewähr. Änderungen vorbehalten; keine Haftung bei daraus resultierenden Auswirkungen. Bitte informiere dich kurz vor Reisebeginn über mögliche Fahrplanänderungen.



Platz für deine Notizen



A large grid area for taking notes, consisting of a fine grid of small squares.



Fahrgastverband
PRO BAHN



Reiseverbindungen

Connections
Horaires des trains

Station	Reisetag							
	date/day date/jour	ab dep	an arr	ab dep	an arr	ab dep	an arr	

Bemerkungen
notes
observations
Der Preis für eine _____ -Karte von _____ nach _____ kostet _____ DM.
Auskunft ohne Gewähr, Information without guarantee, renseignement no garanties

Thomapyrin Schmerztabletten.
Thomae Dr. Karl Thomae GmbH, Biberach an der Riß

600 01 Merktzettel für Fahrplan-/Fahrpreisauskünfte AG BK 100 5c-60 10.87



Reiseverbindungen

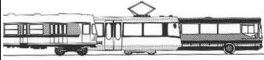
Connections
Horaires des trains

Station	Reisetag							
	date/day date/jour	ab dep	an arr	ab dep	an arr	ab dep	an arr	

Bemerkungen
notes
observations
Der Preis für eine _____ -Karte von _____ nach _____ kostet _____ DM.
Auskunft ohne Gewähr, Information without guarantee, renseignement no garanties

Thomapyrin Schmerztabletten.
Thomae Dr. Karl Thomae GmbH, Biberach an der Riß

600 01 Merktzettel für Fahrplan-/Fahrpreisauskünfte AG BK 100 5c-60 10.87



Platz für deine Notizen



A large grid area for taking notes, consisting of a fine grid of small squares.



Fahrgastverband
PRO BAHN



RMS Logistics UG
 Herrn Uwe Römisch
 Postfach 1107
 65831 Liederbach

Bestellschein Fahrpläne

Mit diesem Bestellschein können Sie RMV-Fahrpläne bestellen. Alle Angebote gelten, solange der Vorrat reicht. Bitte geben Sie einfach die gewünschte Anzahl der jeweiligen Ausgaben an. **Pro Bestellung von RMV-Fahrplanbüchern berechnen wir 3,95 € Versandkostenpauschale.** Alle angegebenen Preise verstehen sich inklusive der gesetzlichen Mehrwertsteuer. Nach dem Eingang Ihrer Bestellung erhalten Sie zunächst eine Auftragsbestätigung und Rechnung. Erst nach Zahlungseingang erfolgt der Versand Ihrer Bestellung.

RMV-Fahrplanbücher 2024

Art.-Nr.	Lokalbereich	Einzelpreis €	Anzahl
Hinweis:	Die Produktion des Buches Frankfurt am Main wurde eingestellt!		-
FP2402V	Main-Taunus-Kreis, Hochtaunuskreis und Bad Homburg v.d.H.	2,00	
Hinweis:	Die Produktion des Buches Wiesbaden wurde eingestellt!		-
FP2403BV	Teilausgabe Rheingau-Taunus-Kreis	2,00	
Hinweis:	Die Produktion des Buches Lahn-Dill-Kreis und Stadt Wetzlar wurde eingestellt!		-
FP2405V	Stadt Marburg und Landkreis Marburg-Biedenkopf	0,00*	
Hinweis:	Die Produktion des Buches Stadt und Landkreis Gießen wurde eingestellt!		-
Hinweis:	Die Produktion des Buches Vogelsbergkreis wurde eingestellt!		-
Hinweis:	Die Produktion des Buches Region Fulda wurde eingestellt!		-
Hinweis:	Die Produktion des Buches Main-Kinzig-Kreis und Hanau wurde eingestellt!		-
Hinweis:	Die Produktion des Buches Wetteraukreis wurde eingestellt!		-
Hinweis:	Die Produktion des Buches Stadt und Kreis Offenbach wurde eingestellt!		-
Hinweis:	Die Produktion des Buches Stadt Darmstadt und Landkreis Darmstadt-Dieburg wurde eingestellt!		-
Hinweis:	Die Produktion des Buches Landkreis Limburg-Weilburg wurde eingestellt!		-
FP2414V	Odenwaldkreis	2,00	
Hinweis:	Die Produktion des Buches Landkreis Groß-Gerau und Stadt Rüsselsheim wurde eingestellt!		-
FP240RV	Regionale Schienenverbindungen und ausgewählte Expressbusse	1,00	
FP240GV	Gesamtausgabe lokale Bücher (Nr. 2, 3B, 5, 14) und Fahrplan Regionale Schienenverbindungen	7,00	

* die unentgeltliche Abgabe gilt hier nur für eine maximale Bestellmenge von 3 Fahrplanbüchern

Ich habe die Allgemeinen Geschäftsbedingungen sowie die Datenschutzerklärung der Rhein-Main-Verkehrsverbund GmbH für die Bestellung von Fahrplanbüchern zur Kenntnis genommen und akzeptiere sie mit meiner Unterschrift vollständig.
 (Hinweis: Bitte Kästchen ankreuzen, damit Ihre Bestellung bearbeitet werden kann.)

Name PLZ/Ort


Straße Datum und Unterschrift



Unsere Sponsoren



Dank unserer Sponsoren konnte der Verkaufspreis je Exemplar für das Ergänzungsband um rund 4 Euro abgesenkt werden!



Schutzgebühr
€ 14,00